




Estación de Ferrocarril

Tornamesa

NOTA:
Plano elaborado en el Consejo de Monumentos Nacionales en base a:

- Plano digital elaborado por Empresa de Ferrocarriles del Estado, septiembre de 2001.
- Petrolera del Sur S.A., enero de 2003.
- Visita a terreno del arquitecto de la Secretaría Ejecutiva del CMN, Srta. Patricia Ojeda del Río, 2006.
- Fotografías de Patricia Ojeda del Río, 2006.

	
www.monumentos.cl	LEY N° 17.268
Monumento Nacional categoría:	
MONUMENTO HISTÓRICO ESTACIÓN DE RÍO BLANCO	
REGIÓN	VALPARAÍSO
PROVINCIA	LOS ANDES
COMUNA	LOS ANDES
DIRECCIÓN	VILLA RÍO BLANCO
LÍMITES DEL MONUMENTO HISTÓRICO: Polígono: A - B - C - D - E - F - G - H - I J - K - L - M - N - O - A.	SUPERFICIE APROX. EDIFICADA 2.275,67 m² correspondiente al 12,17 % de la superficie total del polígono protegido
SUPERFICIE APROX. DEL POLÍGONO: 1,87 ha.	
SIMBOLOGÍA - NOMENCLATURA	
 <ul style="list-style-type: none"> límite de Monumento 1,87 ha. Edificaciones existentes en el Monumento Histórico Estación de trenes de Río Blanco Línea férrea 	
Materiales de la Construcción: Muros de adobe, mampostería en piedra, albanilería de bloque, acero y madera.	Uso Actual: Punto de llegada y salida de los trenes que transportan mineral de cobre desde la División Andina de Codelco hacia el Puerto de Ventanas
Arquitecto: Año de construcción: 1.906 Propietario: EFE Rut: - Dibujante: K. Sánchez Arquitecto revisor: Patricia Ojeda del Río	N° de planos: 1 Decreto N° y fecha de aprobación: N° de Rol Afectado:
Oscar Acuña Poljak Arquitecto Director Consejo de Monumentos Nacionales	Patricia Ojeda del Río Arquitecta Consejo de Monumentos Nacionales
CONTENIDO: PLANO DE LÍMITES	
Escala: Gráfica	Lámina: 1 de 1 Fecha: 01.03.2007
