

PLANO DE LÍMITES
Escala Gráfica

0 30 60 90 120 m


BAHÍA CORRAL
MAR CHILENO

FUERTE CORRAL


Explanada

Memoria Explicativa del Polígono de Límites A - B - C - D - E - F - G - H - I - A		
Tramo	Descripción	Superficie Aprox. m²
A - B	Límite norte, línea exterior de muro de fortificación	11.545,91 m²
B - D	Límite oriente, línea exterior de muro de fortificación	
D - I	Límite sur, límite con terreno sitio 14 e inmuebles con roles SII n° 2-7, 2-5, 2-6, 2-2, 2-8, 2-9, 2-11, 2-10, 2-12, 2-13 y 2-14	
I - A	Límite poniente, línea de cierre que colinda con sitio A	

- NOTAS:**
- Plano elaborado por la CAMN Región de Los Ríos en base a:
- Proyecto de pavimentación/ Municipalidad de Corral
 - Planimetría entregada por Planta Pesquera El Golfo
 - Planimetría "Estudio de Prefactibilidad Reposición Muro Fuerte Corral" DOP/MOP.
 - Coordenadas Geográficas en DATUM WGS 84, Huso 19 Sur.
 - Las cotas prevalecen ante el dibujo y están representadas en metros (m) o kilómetros (Km) según corresponda



GOBIERNO DE
CHILE
CONSEJO DE MONUMENTOS Nacionales



LEY N° 17.288
CONSEJO DE MONUMENTOS Nacionales
www.monumentos.cl

BASES GENERALES DEL MONUMENTO HISTÓRICO

Monumento Nacional
Categoría: MONUMENTO HISTÓRICO
MONUMENTO HISTÓRICO CASTILLO SAN SEBASTIÁN DE LA CRUZ

REGIÓN	LOS RÍOS
PROVINCIA	VALDIVIA
COMUNA	CORRAL
LUGAR / UBICACIÓN	CIUDAD DE CORRAL

DATOS ESPECÍFICOS DEL MONUMENTO HISTÓRICO

Número de rol(es) vigentes afectado(s):

Arquitecto(s) destacado(s): Ingeniero Juan Garland

Materiales predominante(s): Ladrillo y Piedra


Año de construcción(es) predominante(s):

Nº de pisos predominante:

Decreto: DS 03869 Fecha Decreto: 14/06/1950

ANTECEDENTES DEL PLANO

Límites Monumento Histórico:	Superficie aprox. del polígono:
A - B - C - D - E - F - G - H - I - A	11.545,91 m²

Símbolo:  Límites Monumento Histórico

Profesional responsable: Mauricio Sánchez F.

Profesional revisor: Daniela Díaz F.

Aprobado por CAMN Región de Los Ríos

Oscar Acuña Pizarro
Secretario Ejecutivo
Consejo de Monumentos Nacionales


Mauricio Sánchez Fajardo
Arquitecto de la Secretaría Ejecutiva
Consejo de Monumentos Nacionales

Dibujado por: PGO

Revisado por: KSV

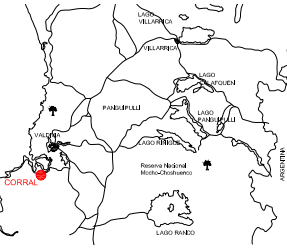
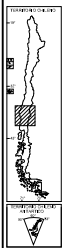
Contenido: Plano de Límites

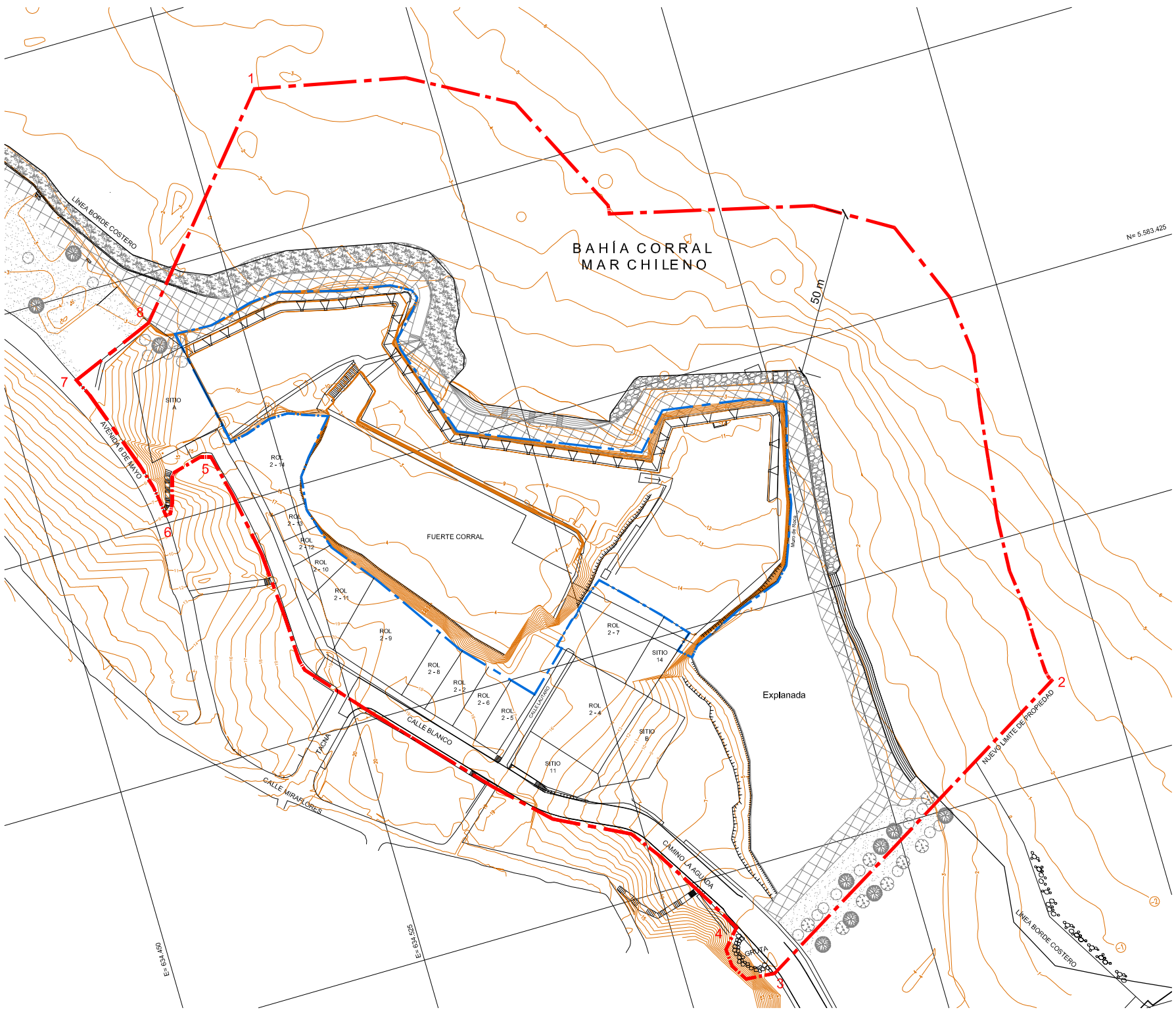
Escala: Escala Gráfica




Fecha: 21/09/2010

Lámina: 1 de 1






Memoria Explicativa del Polígono de Límites Zona Típica		
1 - 2 - 3 - 4 - 5 - 6 - 7 - 8 - 1		
Tramo	Descripción	Superficie Aprox.m²
1 - 2	Límite norte, 50 metros desde el borde mar de la fortificación.	31.368,50 m²
2 - 3	Límite oriente, prolongación perpendicular desde la gruta de Lourdes hasta 50 metros con respecto a la línea de baja marea.	
3 - 7	Límite sur, línea de solera norte de Av.6 de Mayo, escalera de acceso a fuerte y línea de solera sur de Calle Blanco y Camino la Aguada	
7 - 1	Límite poniente, límite con terrenos de la Municipalidad de Corral y prolongación perpendicular hasta 50 metros con respecto al borde mar	



GOBIERNO DE
CHILE
CONSEJO DE MONUMENTOS Nacionales



LEY N° 17.288
CONSEJO DE MONUMENTOS Nacionales
www.monumentos.cl

RAZONES GENERALES DEL MONUMENTO HISTÓRICO

Monumento Nacional
Categoría:
ZONA TÍPICA
ENTORNO DEL MONUMENTO HISTÓRICO
CASTILLO DE SAN SEBASTIÁN DE LA CRUZ DE CORRAL

REGIÓN

LOS RÍOS

PROVINCIA

VALDIVIA

COMUNA

CORRAL

LUGAR / UBICACIÓN

CIUDAD DE CORRAL

RAZONES ESPECÍFICAS DEL MONUMENTO HISTÓRICO



Número de rol(es) vigentes afectado(s):
Arquitecto(s) destacado(s): -
Material(es) predominante(s):-
Año de construcción(es) predominante(s):
Nº de pisos predominante:
Decreto: Fecha Decreto:

ANTECEDENTES DEL PLANO

Límites Zona Típica:
1 - 2 - 3 - 4 - 5 - 6 - 7 - 8 - 1

Superficie aprox. del polígono:
31.368,50 m²

Simbología - Nomenclatura:

 Límites Zona Típica
 Límites Monumento Histórico
Castillo San Sebastián de la Cruz

Profesional responsable: Mauricio Sánchez F.

Profesional revisor: Daniela Díaz F.

Aprobado por CAMN Región de Los Ríos

Oscar Acuña Poblete
Secretario Ejecutivo
Consejo de Monumentos Nacionales

Mauricio Sánchez Fajardo
Arquitecto de la Secretaría Ejecutiva
Consejo de Monumentos Nacionales

Dibujado por: PGO

Revisado por: KSV

Contenido: Plano de Límites

Escala:
Escala Gráfica

Fecha: 21/09/2010 Lámina: 1 de 1

NOTAS:

Plano elaborado por la CAMN Región de Los Ríos en base a:

- Proyecto de pavimentación/ Municipalidad de Corral
- Planimetría entregada por Planta Pesquera El Golfo
- Planimetría "Estudio de Prefactibilidad Reposición Muro Fuerte Corral" DOP/MOP.
- Coordenadas Geográficas en DATUM WGS 84, Huso 19 Sur.
- Las cotas prevalecen ante el dibujo y están representadas en metros (m) o kilómetros (Km) según corresponda

