

ALBUM

A large, ornate decorative floral ornament in a light gold color, featuring intricate scrollwork and leaf patterns that frame the word 'ALBUM'.

ZONA CENTRAL DE CHILE

INFORMACIONES AGRÍCOLAS

Editor - Juvenal Valenzuela O.



ALBUM
ZONA CENTRAL DE CHILE

1923

AGRICULTURA: FUNDOS, HACIENDAS Y SUS PRODUCTOS

PRODUCCION AGRICOLA (ANUAL) POR DEPARTAMENTOS
SUPERFICIE AGRICOLA - POBLACION - MATADEROS - PUER-
TOS DE FRONTERA - OBRAS DE REGADIO (PROYECTOS);
CANALES - EMBALSES - DATOS HIDROMETRICOS - KILO-
METRAJE DE CAMINOS - ALTURAS SOBRE EL NIVEL DEL
MAR DE CIUDADES Y ESTACIONES.

ACONCAGUA
VALPARAISO
SANTIAGO

O'HIGGINS
COLCHAGUA
:: CURICO ::
:: TALCA ::

LINARES
MAULE
ÑUBLE

EDITOR PROPIETARIO:

Juvenal Valenzuela O.

CASILLA 2935
SANTIAGO

PROLOGO

Con el «ALBUM DE LA ZONA CENTRAL DE CHILE» que hoy entrego a la circulación, doy término a la empresa que inicié hace cuatro años de publicar en dos tomos informaciones interesantes, exactas y útiles acerca de los más importantes Fundos y Haciendas de Chile.

Yo tuve la idea fundamental de este libro y personalmente me dí el trabajo de visitar a cada agricultor, recogiendo de cada uno los datos referentes a sus propiedades o de las que administraban. Este vasto proyecto lo acometí solo, para no valerme de agentes que podrían haberme proporcionado datos inexactos para apresurar su labor.

Tengo, pues, la conciencia plena de que mi libro dejará satisfechos a todos los agricultores que en él figuran y al Comercio en general, por la exactitud de las informaciones, su lenguaje claro, desprovisto de ampulósidades literarias, y su redacción comercial y concisa, que permite formarse rápida idea de las características de cada propiedad.

Poco después de publicado el primer tomo de mi obra, que comprendía las informaciones de los Fundos de las Provincias de Concepción a Llanquihue, brotaron imitadores que anunciaron la publicación de obras similares con el manifiesto propósito de entorpecer mi acción, copiando mis iniciativas o de lucrar fácilmente con esta idea. No me desanimé por ello, y multiplicando mis esfuerzos alcancé a dar la voz de alarma a muchos agricultores para que no cayeran en las redes de algunos editores inescrupulosos, que cobraban anticipadamente fuertes sumas por libros de hipotética aparición.

Yo no he cobrado a nadie anticipadamente el valor de este libro, y tranquilo, sereno, he proseguido mi labor, encontrando de parte de todos los hacendados la afectuosa acogida a que yo era merecedor por mi honradez de procedimientos y por la forma como había concebido y desarrollado mi plan.

..

El «ALBUM DE LA ZONA CENTRAL DE CHILE» contiene detalladas informaciones acerca de los Fundos y Haciendas más importantes que existen en las Provincias de Aconcagua, Valparaíso, Santiago, O'Higgins, Colchagua, Curicó, Talca, Linares, Maule y Ñuble; *Diez Planos* litografiados en colores de dichas provincias, con sus redes de caminos, ferrocarriles, ciudades, ríos, etc., etc.

He creído de utilidad insertar datos referentes a las obras públicas en ejecución o en proyecto, superficie y producción agrícolas, por departamentos, población, altura sobre el nivel del mar de ciudades y estaciones, kilometraje de caminos, etc.

Destinado como está este libro a facilitar las transacciones de productos entreagricultores y comerciantes, creo contribuir con él al fomento de la Agricultura en nuestro país, dando a conocer su importancia y fomentando la Exportación de cereales y otros productos de nuestro suelo, contribuyendo así al bienestar general y a la riqueza pública.

**

En mis viajes por los campos he tenido ocasión de notar que nuestros agricultores dedican especial atención y constantes esfuerzos al mejoramiento de la *Ganadería Nacional* adquiriendo reproductores finos, importados, de gran valor y estableciendo dentro de sus propiedades todos los elementos necesarios para que la crianza de vacunos, especialmente los de la raza lechera, se desarrolle en las más favorables condiciones. Se construyen *Establos modernos*, dotados de toda comodidad e higiene. *Silos de concreto* para la conservación del pasto y alimentación conveniente del ganado durante el invierno.

Debo hacer especial mención de los diferentes Criaderos que se han desarrollado en nuestra zona agrícola, predominando en el ganado vacuno las razas «Holstein Friesian» y «Durham» y en el ganado lanar las razas «Hampshire Down» y «Suffolk», estas últimas con gran éxito en las propiedades situadas en la Cordillera de la costa. La producción de *lana* abastece nuestro mercado y constituye una importante rama de nuestras exportaciones.

El cultivo del *Pasto Alfalfa* se desarrolla en grandes proporciones, especialmente en el Departamento de La Victoria (San Bernardo y otras comunas) alcanzando uno de los fundos a cosechar de 40 a 50,000 fardos y de 20 a 30 mil colizas al año. El Valle de Aconcagua (San Felipe, Los Andes) es uno de los más pastosos de Chile, y surte en su mayor parte a la Zona Norte del país.

Los *Vinos Chilenos*, considerados de un sabor exquisito, aun por los extranjeros, tienen en los Departamentos de Lontué y Loncomilla y en la Provincia de Santiago sus principales centros de producción, abastecen las necesidades de todo el país y son materia de exportación. Los tipos Barsac, Medoc, etc., han merecido en el extranjero la más franca aceptación. La industria vinícola no ha podido desarrollar la exportación en grande escala, debido a los subidos fletes, gastos de comisiones, quebraduras de envases y derechos de importación que tienen que pagar en los países extranjeros, factores que les impiden competir ventajosamente con los productos similares.

Se han iniciado no hace mucho exportaciones de *Frutas Chilenas* a Estados Unidos y otros países extranjeros, y han encontrado fácilmente mercado, por su bondad, sabor y buena presentación, alcanzando elevados precios: Citaré algunas firmas importantes a quienes se les han enviado partidas de nuestras frutas: The Fruit Auction Co., de New York, S. J. Epstien, de New York, William E. Peck & Co., de New York, B. Dieden & Co., de New York, Rosenberg Bros, de San Francisco de California, Commissary División, de Cristobal, Galban Lobo & Cia., de La Habana.

Un estudio acabado sobre los mejores medios y formas de embalaje, como igualmente sobre selección de frutas y época para tomarlas y fechas de envío, contribuirá seguramente a perfeccionar este ramo de la industria agrícola, susceptible de alcanzar un alto desarrollo.

Refiriéndome a la producción de *Trigo, Cebada* y otros cereales, he notado que este cultivo se ha extendido a toda la Zona Central, abasteciendo a las necesidades del consumo y pudiendo constituir un factor importante de exportación.

No nos cansaremos de recomendar a nuestros hacendados la conveniencia de utilizar, como un medio de incremento de la producción agrícola, nuestro precioso abono, el *Salitre*, empleándolo en las siembras en forma y proporción adecuadas, de conformidad con las instrucciones que están al alcance de todos. La Asociación de Productores de Salitre tiene encargada a la importante firma de los señores Wessel, Duval y Cia., todo lo relacionado con la venta de salitre a los hacendados chilenos.

Tal como en el tomo anterior, he creído de interés publicar la nómina de los comerciantes e industriales más importantes de cada pueblo.

No me habría sido posible detallar todo el comercio de Valparaíso y Santiago, lo que por sí solo habría constituido material suficiente para un libro completo sobre esta materia.

He debido, pues, limitarme a enumerar los nombres y direcciones de las firmas más importantes, cuya actividades tengan alguna relación directa con la Agricultura.

Al término de mi trabajo que, vuelvo a repetirlo, se debe a mi solo esfuerzo y a mi particular iniciativa, dejo constancia de mis agradecimientos para todos los agricultores que en mi obra figuran, por haberme dado gentil acogida, suministrándome las informaciones solicitadas; y hago votos muy sinceros porque se realicen los ideales que persiguen y porque el Supremo Gobierno se preocupe debidamente de esta importante rama de la economía nacional a fin de que constituya un factor de riqueza pública y de progreso de Chile.

JUVENAL VALENZUELA O.
Casilla 2935-Santiago.



SOCIEDAD NACIONAL DE BUQUES Y MADERAS

Gerencia: VALPARAISO
Calle Prat N.º 61-Casilla N.º 955-Teléf. Ing. N.º 475 y 1179



Edificio de la Gerencia en Valparaíso.

ADMINISTRACION DE LA SOCIEDAD — GERENTE: SR. ERNESTO H. LAGDON
DEPARTAMENTO TÉCNICO

Jefe del Depto. Técnico: Sr. VICENTE COLLOVICH, Ing. Civil.
Jefe de la Sec. Consts. de Concreto Armado: Sr. FELIX MARGOZ.

LA SOCIEDAD NACIONAL DE BUQUES Y MADERAS, CONOCIDA EMPRESA INDUSTRIAL Y COMERCIAL QUE DESDE HACE MEDIO SIGLO VIENE DESENVOLVIENDO SUS ACTIVIDADES EN EL PAIS, ABARCA EN LA ACTUALIDAD LOS SIGUIENTES RAMOS:

Maderas: NACIONALES Y EXTRANJERAS, EN BRUTO Y ELABORADAS.

Barracas: PARA EL DESPACHO RÁPIDO DE SUS VENTAS EN SANTIAGO Y VALPARAISO. LA SOCIEDAD POSEE LOS SIGUIENTES DEPÓSITOS DE MADERAS, LA MAYORÍA DE LOS CUALES ESTÁN DOTADOS DE VARIADA Y MODERNA MAQUINARIA PARA ELABORAR MADERAS DE ACUERDO CON LAS NECESIDADES DE LOS COMPRADORES: EN VALPARAISO: AVENIDA BRASIL, AVENIDA COLÓN Y CALLE BLANCO; Y EN SANTIAGO: CALLE PARAPACÁ, ALAMEDA DE LAS DELICIAS, AVENIDA VICUÑA MACKENNA, CALLE SALAS, SAN ALFONSO, SAN EUGENIO Y SAN DIEGO.

Fábricas: EN PILLANLELBUN Y SANTIAGO (SAN EUGENIO) DOTADA DE LAS MAQUINARIAS MÁS MODERNAS, ACCIONADAS POR MOTORES ELÉCTRICOS INDIVIDUALES.

Secadores: PARA MADERAS, DEL SISTEMA MÁS PERFECCIONADO, INSTALADOS Y FUNCIONANDO EN SANTIAGO. SON LOS ÚNICOS EXISTENTES EN EL CONTINENTE SUB-AMERICANO. CUENTA TAMBIÉN CON CIENTO CINCUENTA VAGONES PROPIOS PARA EL TRANSPORTE DE SUS MADERAS POR LAS LÍNEAS FÉRREAS DE LOS FF. CC. DEL ESTADO.


Se fabrican: PUERTAS, VENTANAS (TIPO STANDARD Y CORRIENTE), PARQUETS, ZÓCALOS, MÓLDURAS ESTAMPADAS, MUEBLES DE ESTILO Y CORRIENTES; TODO CON MADERA SECA, ADEMÁS BARRILES, CUARTEROLAS PARA VIÑAS, ETC.

CAPITAL SOCIAL Y RESERVAS \$ 16.000.000

Dirección Telegráfica: «BUQUES»
Dirección Telegráfica del Departamento Técnico: «BUCONCRETO»

DIRECTORIO DE LA SOCIEDAD:

Señores: Antonio Antoncich, Manuel Pardo Correa,
Juan Goich, Miguel Abovich, Nicanor Señoret
y Vicente Collovich



Uno de los vapores de la Sociedad.

VAPORES: Vapor «Miramar» de 5,000 toneladas
IMPORTACION Y EXPORTACION
DE MATERIALES DE CONSTRUCCION

Oficina de SANTIAGO

Calle Agustinas N.º 1118 - Casillas N.º 1328 y 120 D.
Teléfonos Inglés N.º 893 y 1131



Edificio en Santiago

Sucursales en:
SANTIAGO, IQUIQUE, ANTOFAGASTA,
COQUIMBO, VINA DEL MAR, TEMUCO,
VALDIVIA Y PILLANLELBUN



ACONCAGUA

PROVINCIA DE ACONCAGUA

DIVISION ADMINISTRATIVA

La provincia de Aconcagua, que tiene una superficie de 14,000 kilómetros cuadrados, se divide en cinco departamentos: **Petorca** que comprende las comunas de Petorca, Chincolco, Quilimari, Los Vilos, Tunga y El Tambo, con una superficie de 6,127 kilómetros cuadrados; **Ligua** que comprende las comunas de Ligua, Zapallar y Cabildo con una superficie de 2,444 kilómetros cuadrados; **Putauendo** que abarca las comunas de Putaendo, Quebrada de Herrera y Catemu con una superficie de 1,732 kilómetros cuadrados; **San Felipe** que comprende las comunas de San Felipe, Santa María y Las Juntas con una superficie de 1,803 kilómetros cuadrados y **Los Andes** que comprende las comunas de los Andes, Curimón, Panquehue, Rinconada de Silva y Calle Larga con una superficie de 1,894 kilómetros cuadrados.

POBLACION (Urbana y Rural).

La población total de la Provincia es de 116,914 habitantes, correspondiendo 57,074 hombres y 59,840 mujeres. Por departamento corresponde a **Petorca** 13,610 hombres y 13,545 mujeres; **Ligua** 8,345 hombres y 8,931 mujeres; a **Putauendo** 7,712 hombres y 7,975 mujeres; a **San Felipe** 13,134 hombres y 14,640 mujeres; a **Los Andes** 14,273 hombres y 14,749 mujeres.

Población de las principales ciudades: San Felipe 11,577 habitantes; Los Andes 9,007 habitantes; Putaendo 2,212 habitantes; Ligua 2,999 habitantes; Petorca 1,775 habitantes; y de las comunas de Santa María 1,171 habitantes; Las Juntas 1,590; Curimón 1,093 habitantes; Rinconada 1,865; Cabildo 1,450 habitantes; Quebrada de Herrera 1,675 habitantes.

SUPERFICIE AGRICOLA

La superficie Agrícola de la Provincia es de 85,111 hectáreas regadas y 1,106,180 hectáreas de rulo, correspondiendo al: Departamento de **Petorca** 24,210 hectáreas de riego y 617,487 hectáreas de rulo; **Ligua** 10,991 hectáreas de riego y 211,638 hectáreas de rulo; **Putauendo** 15,452 hectáreas de riego y 120,955 hectáreas de rulo; **San Felipe** 13,678 hectáreas de riego y 30,815 hectáreas de rulo; **Los Andes** 20,780 hectáreas de riego y 125,285 hectáreas de rulo.

PRODUCCION AGRICOLA (ANUAL) POR DEPARTAMENTOS

(Datos tomados de la Oficina de Estadística correspondiente al año 1920-1921)

| PETORCA | | ARBORICULTURA | |
|--------------------------|------------------|---------------------------|------------------|
| Trigo blanco..... | 6,473 qq. m. | Ganaderia: porcinos | 2,776 » |
| Trigo candeal | 31,789 » | » ovejunos | 48,013 animales |
| Cebada forrajera..... | 40,376 » | » cabrios | 33,161 » |
| Cebada cervecera..... | 4,795 » | » caballares | 8,641 » |
| Maiz | 4,569 » | » mulares | 2,567 » |
| Frejoles..... | 4,609 » | » asnales..... | 3,553 » |
| Papas..... | 24,545 » | Vinos, chichas, chacolies | 3,855 hectólitos |
| Alfalfa seca | 18,190 » | Lana | 1,728 qq. m. |
| Trébol seco..... | 202 » | Carbón | 18,930 » |
| Miel | 286 » | Leña..... | 70,251 » |
| Cera | 65 » | | |
| Leche..... | 7,867 hectólitos | | |
| Quesos | 145 qq. m. | | |
| Mantequilla | 99 » | Aceitunas | 204 qq. m. |
| Semilla alfalfa..... | 424 » | Nueces | 428 » |
| Ganaderia: vacunos | 40,326 animales | Uvas..... | 349 » |

LA LIGUA

| | | | |
|---------------------------|------------------|--------------------------|-------------------|
| Trigo blanco..... | 3,621 qq. m. | Leche..... | 10,650 hectólitos |
| Trigo candeal | 13,796 » | Ganaderia: vacunos | 22,285 animales |
| Cebada forrajera | 19,738 » | » ovejunos | 22,067 » |
| Cebada cervecera..... | 1,866 » | » cabrios.. | 2,966 » |
| Maiz | 4,548 » | » porcinos..... | 556 » |
| Frejoles | 2,748 » | » caballares..... | 2,943 » |
| Papas..... | 25,613 » | » mulares..... | 405 » |
| Alfalfa seca | 6,800 » | » asnales..... | 644 » |
| Cañamo (fibra)..... | 50 » | Cera..... | 15 qq. m. |
| Vinos, chichas, chacolies | 5,654 hectólitos | Miel..... | 67 » |
| Aguardientes | 74 » | Leña..... | 4,500 » |
| Quesos | 369 qq. m. | Carbón | 1,250 » |

PUTAENDO

| | | | |
|------------------------|--------------|--------------------------|-------------------|
| Trigo blanco..... | 2,336 qq. m. | Carbón | 1,800 qq. m. |
| Trigo candeal | 17,233 » | Leche..... | 13,031 hectólitos |
| Cebada forrajera | 6,489 » | Vinos, chichas..... | 8,118 » |
| Cebada cervecera | 1,767 » | Lana | 354 qq. m. |
| Maiz | 1,976 » | Miel | 145 » |
| Frejoles | 3,629 » | Cera..... | 28 » |
| Arvejas | 139 » | Ganaderia: vacunos | 15,182 animales |
| Papas..... | 6,608 » | » ovejunos | 10,814 » |
| Alfalfa seca | 187,229 » | » cabrios..... | 4,541 » |
| Cañamo (fibra)..... | 141 » | » porcinos | 794 » |
| Semilla alfalfa..... | 54 » | » caballares | 3,761 » |
| Cañamo..... | 260 » | » mulares | 876 » |
| Leña | 2,200 » | » asnales | 597 » |
| Tabaco en rama..... | 8,850 » | | |

SAN FELIPE

| | | | |
|-----------------------------|---------------|---------------------------|------------------|
| Trigo candeal | 25,207 qq. m. | Tabaco en rama | 2,937 qq. m. |
| Trigo blanco | 590 » | Vinos, chichas, chacolies | 7,022 hectólitos |
| Cebada forrajera | 1,984 » | Leche..... | 4,641 » |
| Cebada cervecera..... | 2,808 » | Lana | 174 qq. m. |
| Maiz | 1,105 » | Ganaderia: vacunos | 8,763 animales |
| Frejoles | 422 » | » ovejunos | 4,877 » |
| Arvejas | 680 » | » cabrios..... | 3,505 » |
| Papas..... | 10,944 » | » porcinos | 970 » |
| Alfalfa seca en fardos..... | 275,539 » | » caballares | 3,041 » |
| Cañamo (fibra)..... | 5,504 » | » mulares | 390 » |
| Cañamo semilla | 4,119 » | » asnales..... | 632 » |

LOS ANDES

| | | | |
|-----------------------|---------------|-----------------------------|--------------|
| Trigo candeal | 48,054 qq. m. | Maiz | 2,733 qq. m. |
| Trigo blanco..... | 252 » | Frejoles..... | 1,674 » |
| Cebada forrajera..... | 17,382 » | Papas | 14,496 » |
| Cebada cervecera..... | 6,576 » | Alfalfa seca en fardos..... | 325,813 » |

PROVINCIA DE ACONCAGUA

| | | | |
|--------------------------|--------------------|---------------------------|----------------|
| Semilla cañamo..... | 9,047 qq. m. | Ganadería: porcinos | 1,163 animales |
| Cañamo (fibra)..... | 10,923 » | » caballares | 4,101 » |
| Vinos, chichas..... | 24,679 hectólitros | » mulares | 1,109 » |
| Leche..... | 10,468 hectólitros | » asnales..... | 741 » |
| Ganadería: vacunos | 12,994 animales | Leña | 4,710 qq. m. |
| » ovejunos | 12,992 » | Carbón | 3,270 » |
| » cabrios..... | 6,669 » | Miel..... | 83 » |

MATADEROS

ANIMALES BENEFICIADOS PARA EL CONSUMO POR DEPARTAMENTOS(1921)

| | | | | | | | |
|-----------------|-------------|-------|----------|-----|-----------|-----|----------|
| Petorca..... | 299 Vacunos | 1,040 | Ovejunos | 444 | Cabrios y | 289 | Porcinos |
| Ligua | 967 » | 1,303 | » | 115 | » | 342 | » |
| Putando | 1,437 » | 426 | » | 145 | » | 107 | » |
| San Felipe..... | 2,270 » | 1,154 | » | 704 | » | 503 | » |
| Los Andes..... | 1,912 » | 1,870 | » | 678 | » | 628 | » |

PUERTO DE FRONTERA

DISTANCIA A LA ESTACIÓN MÁS PRÓXIMA

Dentro de la Provincia de Aconcagua se encuentra el Puerto de Frontera llamado «Los Patos» y que dista 20 kilómetros a la Estación de F. C. «Putando». (Esta distancia ha sido apreciada por los tenientes de Resguardo).

OBRAS PUBLICAS

REGADIO. (Datos suministrados por la Inspección General de Regadío)

Canales.—Se ha confeccionado el estudio definitivo del Canal «Leiva Sobrante» que se deriva del Río Leiva para un gasto inicial de 3,000 litros por segundo y que tiene una longitud de 31 kilómetros, permitiendo regar 3,000 hectáreas de suelo. Presupuesto para la construcción de esta obra \$ 3,244,856 moneda corriente.

Embalses.—Se ha hecho un reconocimiento para regularizar el régimen del Río Aconcagua almacenando las aguas de sus crecidas en los siguientes embalses: 1.º en el punto denominado «Salto del Soldado» que permitirá reservar 28 millones de metros cúbicos, para regar 2,800 hectáreas. Presupuesto \$ 2,300,000, moneda corriente. 2.º en Los Leones, en el que se permite embalsar 30 millones de metros cúbicos para regar 3,000 hectáreas, con un presupuesto de: \$ 2,400,000, moneda corriente; y 3.º embalses de las aguas del Río Colorado, afluente del Río Aconcagua, en el que se pueden almacenar 25 millones de metros cúbicos para regar 2,500 hectáreas con un presupuesto de: \$ 4,050,000, moneda corriente.

EMBALSE «QUILIMARI».—Se ha confeccionado un ante-proyecto para embalsar el Río Quilimari que permitirá embalsar 23 millones de metros cúbicos, para regar 2,300 hectáreas, con un presupuesto de \$ 2,100,000, moneda corriente.

EMBALSE «COCHUCA».—Hay estudiado un ante-proyecto para embalsar las aguas del Río Choapa en el punto denominado «Cochuca» que permitirá depositar 7 millones de metros cúbicos para regar 1,000 hectáreas, con un presupuesto de \$ 650,000, moneda corriente.

Datos hidrométricos para el conocimiento del régimen de los Ríos y Mercedes de Agua. (Año 1918).

Con el objeto de conocer el agua que proporcionan los ríos, se han establecido las siguientes estaciones de aforo o medida:

En el Río Aconcagua que se afora desde el año 1914 en Vizcachas ha dado un gasto mínimo de 10 metros cúbicos por segundo; medio de 40 metros cúbicos por segundo y máximo de 280 metros cúbicos por segundo.

En el Río Blanco que se afora desde el año 1914 ha dado un gasto mínimo de 2,3 m³ por segundo; 15 m³ en un gasto medio y 60 m³ en un gasto máximo por segundo.

En el Río Colorado que se afora desde el año 1914 en la desembocadura, ha dado un gasto mínimo de 2,3 m³ por segundo; 9 m³ en un gasto medio y 70 m³ en gasto máximo por segundo.

En el Río Juncal que se afora desde el año 1914 ha dado como gasto mínimo 4 m³ por segundo; 10 m³ gasto medio y 43 m³ en gasto máximo por segundo, con estación en Río Blanco.

FERROCARRILES

En explotación. Choapa a los Vilos con un largo de 58 Klm. y con trocha 1 metro. Limahuida a Salamanca con un largo de 23 Klm. trocha 1 metro. Rayado a Papudo y Longotoma con un largo de 37 Klm. de trocha 1 metro. Las Vegas a Los Andes con un largo de 45 Klm. trocha 1.68 metro. San Felipe a Putaendo con un largo de 16 Klm. trocha 1 metro. Trasandino por Juncal (particular) 71 Klm. trocha 1 metro. De Calera a Cabildo tiene 71 Klm. de largo y trocha 1 metro. De Cabildo a Limahuida (Longitudinal) 102 Klm. y trocha 1 metro.

Estudios definitivos. — Se ha confeccionado el estudio definitivo del Ferrocarril desde Artificio a Chincolco con una longitud de 30 Klm. 780 metros, con trocha de 1 metro. El presupuesto calculado el año 1917 sube a \$ 737,532.86 pesos oro de 18 d y \$ 1.768,506.09 moneda corriente.

Se ha confeccionado también un ante-proyecto de Ferrocarril para unir la ciudad de Cabildo con Putaendo, cuya longitud aproximada alcanza a 89,5 kilómetros. Trocha 1 metro.

KILOMETRAJE DE CAMINOS

La longitud de los caminos públicos de la Provincia de Aconcagua, alcanza a 1,500 kilómetros, incluyendo las vías de primera, segunda y tercera clase. Corresponden al Departamento de: Petorca 220 kilómetros de primera, 227 kilómetros de segunda y 207 kilómetros de tercera; al Departamento de Ligua 162 kilómetros de primera, 52 kilómetros de segunda y 72 kilómetros de tercera; al Departamento de Putaendo 47 kilómetros de primera, 54 kilómetros de segunda y 50 kilómetros de tercera; al Departamento de San Felipe 90 kilómetros de primera, 9 kilómetros de segunda y 73 kilómetros de tercera; y al Departamento de Los Andes 102 kilómetros de primera, 41 kilómetros de segunda y 94 kilómetros de tercera.

PETORCA

| | Kms. | Camino de |
|---|------|-----------|
| De Petorca a Ligua. Longitud total 59 kilómetros, sección hasta la Cuesta Grupa | 30 | 1.ª clase |
| « Petorca a Pedernal, por Chincolco..... | 27 | 2.ª clase |
| « Petorca al Mineral del Bronce..... | 5 | 3.ª clase |
| « Petorca al Mineral La Nipa | 9 | 3.ª clase |
| « Los Vilos al río Choapa. Longitud total..... | 152 | 3.ª clase |
| « Los Vilos a Huentelauquén | 40 | 2.ª clase |

| | Kms. | Camino de |
|---|------|-----------------------|
| De Los Vilos a La Ligua, por Longotoma..... | 86 | 1. ^a clase |
| » Las Vacas a Caimanes..... | 27 | 2. ^a clase |
| » Caimanes a Los Hornos..... | 13 | 3. ^a clase |
| » Estación Choapa a Queñes (Valle Choapa)..... | 41 | 2. ^a clase |
| » Quilimari a Tilama..... | 43 | 2. ^a clase |
| » Pedegua a Tilama..... | 37 | 2. ^a clase |
| » Tilama a Limáhuída..... | 43 | 1. ^a clase |
| » Los Queñes a Tranquilla, por Corrión..... | 42 | 3. ^a clase |
| » Chincolco a Putaendo, por Alicahue, longitud total..... | 67 | 1. ^a clase |
| » Coirón a Chalaco..... | 40 | 3. ^a clase |
| » Huentelauquén a Tunga, por Mincha..... | 16 | 2. ^a clase |
| » Tunga a Estación Choapa..... | 15 | 2. ^a clase |
| » Los Hornos al Tambo..... | 22 | 3. ^a clase |
| » Artificio al Camino de Ligua a Los Vilos..... | 31 | 3. ^a clase |
| » Los Bronces a Las Raíces (camino minero)..... | 20 | 3. ^a clase |
| » Las Raíces a Estación Las Palmas (camino minero)..... | 25 | 3. ^a clase |

LIGUA

| | | |
|--|-----|-----------------------|
| De Ligua a Calera por la cuesta del Melón..... | 106 | 1. ^a clase |
| » Ligua a Petorca por la cuesta de La Grupa..... | 29 | 1. ^a clase |
| » Ligua a Estación Ingenio por Valle Hermoso..... | 8 | 2. ^a clase |
| » Ligua a Papudo..... | 24 | 1. ^a clase |
| » Ligua a Los Vilos por Longotoma..... | 86 | 1. ^a clase |
| » Valle Hermoso al camino Artificio..... | 12 | 2. ^a clase |
| » Papudo a Zapallar..... | 9 | 2. ^a clase |
| » Catapilco a Puchuncavi (sección hasta la Laguna)..... | 20 | 2. ^a clase |
| » Zapallar a Ca tapilco..... | 30 | 2. ^a clase |
| » Alicahue a San Lorenzo..... | 24 | 3. ^a clase |
| » Cabildo a Putaendo por San Lorenzo-Los Angeles..... | 65 | 1. ^a clase |
| » Chincolco a Putaendo por Alicahue..... | 67 | 1. ^a clase |
| » Los Angeles a Catemu (camino tropero)..... | 24 | 3. ^a clase |
| » Minerales «Los Maquis» y «Las Guías» al camino de Cabildo a Ligua..... | 12 | 3. ^a clase |

PUTAENDO

| | | |
|---|----|-----------------------|
| De Putaendo a San Felipe..... | 15 | 1. ^a clase |
| » Putaendo a Chincolco..... | 67 | 2. ^a clase |
| » Putaendo a Quebrada de Herrera..... | 15 | 2. ^a clase |
| » Putaendo a Lo Guzmán..... | 10 | 3. ^a clase |
| » Putaendo a Cabildo por Los Angeles-San Lorenzo..... | 65 | 1. ^a clase |
| » Chagres a Catemu..... | 12 | 1. ^a clase |
| » Romeral al camino de Putaendo..... | 6 | 2. ^a clase |
| » San José de Piguchén al Resguardo..... | 15 | 3. ^a clase |
| » El Olivo a la Quebrada Herrera..... | 15 | 3. ^a clase |
| » San Roque al Arrayán..... | 10 | 3. ^a clase |
| » Chagres al camino de Llay-Llay al Romeral..... | 6 | 2. ^a clase |

SAN FELIPE

| | | |
|--|----|-----------------------|
| De San Felipe al puente «Las Viscachas»..... | 31 | 1. ^a clase |
| » San Felipe a Santa María, por Almendral..... | 9 | 2. ^a clase |
| » San Felipe a Punta Olivo, por Quilpné..... | 4 | 3. ^a clase |
| » San Felipe a Bellavista..... | 5 | 3. ^a clase |
| » San Felipe al camino Curimón..... | 4 | 3. ^a clase |
| » Santa María a Jahuel..... | 10 | 3. ^a clase |

| | Kms. | Camino de |
|---|------|-----------------------|
| De Camino Trasandino, del puente «Las Viscachas» a la Cumbre..... | 56 | 1. ^a clase |
| » San Estéban a Los Andes..... | 3 | 1. ^a clase |
| » Santa María a San Estéban..... | 10 | 3. ^a clase |
| » San Regis al camino de San Felipe a Viscachas..... | 16 | 3. ^a clase |
| » San José a Santa María..... | 5 | 3. ^a clase |
| » San José al camino San Estéban..... | 2 | 3. ^a clase |
| » Almendral a Curimón..... | 5 | 3. ^a clase |
| » Santa María al camino San Felipe-Viscachas..... | 3 | 3. ^a clase |
| » Santa María al camino de Los Andes a Curimón..... | 9 | 3. ^a clase |

LOS ANDES

| | | |
|--|----|-----------------------|
| De Los Andes a San Felipe (ribera sur)..... | 16 | 1. ^a clase |
| » Los Andes a Santiago por la cuesta Chacabuco..... | 78 | 1. ^a clase |
| » Los Andes a Rinconada..... | 9 | 2. ^a clase |
| » Los Andes a San Vicente y Poeyuro..... | 9 | 2. ^a clase |
| » Rinconada al camino San Felipe, por Tierra Blanca..... | 7 | 2. ^a clase |
| » Tierra Blanca al camino San Felipe..... | 2 | 3. ^a clase |
| » Camino Trasandino de Los Andes al puente «Las Viscachas»..... | 18 | 1. ^a clase |
| » Rinconada a Curimón..... | 6 | 2. ^a clase |
| » San Felipe a Santiago, (longitud total 81 kilómetros), sección hasta la cuesta de Chacabuco..... | 21 | 1. ^a clase |
| » San Felipe a Lo Campo..... | 24 | 1. ^a clase |
| » Lo Campo a Llay-Llay (sección del departamento)..... | 5 | 1. ^a clase |
| » Bellavista a Calle Larga..... | 9 | 3. ^a clase |
| » Montenegro a Los Loros..... | 15 | 3. ^a clase |
| » Montenegro al camino Chacabuco por Auco..... | 28 | 3. ^a clase |
| » San Vicente a Valle Alegre..... | 10 | 2. ^a clase |
| » Mineral de Las Condes (Los Bronces), por Río Blanco a la Estación del Trasandino Río Blanco..... | 30 | 3. ^a clase |
| » Los Mármoles a la Estación del Ferrocarril Juncal..... | 10 | 3. ^a clase |

ALTURAS SOBRE EL NIVEL DEL MAR DE CIUDADES Y ESTACIONES

DISTANCIA EN KILOMETROS A SANTIAGO (Alameda)

| | Metros | Kms. | | Metros | Kms. |
|-----------------------|--------|------|-------------------------|--------|------|
| San Felipe..... | 636 | 126 | E. Pedegua..... | 272 | 205 |
| Los Andes..... | 816 | 141 | Las Palmas..... | 664 | 226 |
| Curimón..... | 712 | 133 | Est. Tilama..... | 491 | 244 |
| Palomar..... | 557 | 118 | Est. Caimanes..... | 464 | 263 |
| Panquehue..... | 520 | 114 | P. Las Astas..... | 852 | 273 |
| San Roque..... | 490 | 111 | Petorca..... | 501 | |
| Río Blanco..... | 1,420 | 175 | Paradero Quelón..... | 1,012 | 231 |
| Juncal..... | 2,250 | 192 | Paradero Cristales..... | 866 | 253 |
| P. Portillo..... | 2,886 | 204 | Limáhuída..... | 293 | 291 |
| P. Garacoles..... | 3,193 | 210 | Choapa..... | 235 | 297 |
| Limite Argentino..... | 3,205 | | Las Cañas..... | 361 | 307 |
| Palos Quemados..... | 392 | 140 | Cavilolén..... | 513 | 318 |
| Catapilco..... | 96 | 154 | Las Vacas..... | 162 | 335 |
| Royado..... | 71 | 166 | Los Vilos..... | 5 | 355 |
| Ligua..... | 58 | 169 | Papudo..... | 5 | 190 |
| Ingenio..... | 111 | 180 | Longotoma..... | 95 | 180 |
| Cabildo..... | 178 | 189 | Putaendo..... | 794 | 142 |

DEPARTAMENTO DE LIGUA

Fundos y sus Productos — Industrias y Manufacturas — Comercio

HACIENDA «LA HIGUERA», de don Enrique Döll R. Se extiende entre las estaciones de Ligua e Ingenio (ramal del ferrocarril de Calera a Cabildo), teniendo el paradero de «Valle Hermoso» a dos cuadras de las casas. Tiene una superficie total de 16,481 hectáreas, de las cuales, más o menos, 1,200 hectáreas son planas, regadas con los canales de Monte Grande, La Palma, Las Garzas, Llay-Llay y Los Loros; 1,000 hectáreas planas de rulo y susceptibles de riego con la construcción de un tranque, cuyo proyecto se encuentra estudiado, con un presupuesto de \$ 1.000,000; 2,000 hectáreas de lomajes suaves que se dedican a siembras de rulo, y el resto de cerros aptos para la crianza de animales y con bastante monte de libre, peumo, belloto, quillayes, que se explotan para carbón y leña.

Sus principales explotaciones son: Siembra de papas tempranas, que se cosechan de Septiembre a Noviembre, con una producción media de 12,000 sacos anuales; además se cosechan papas para semilla en el mes de Febrero, fluctuando su producción entre 2,000 y 2,500 sacos.

CHACARERÍA.—Se cultivan porotos burritos, milagros y azufrados; maíz «Eureka» y amarillo; garbanzos, sandías y porotos tiernos.

CEBADA. (Forrajera o Inglesa). — Con una producción media de 4,000 sacos.

LECHERÍA.—Se ordeñan diariamente alrededor de 300 vacas «Durham», leche que se expende en Valparaíso. La crianza de vacunos se compone de dos mil (2,000) animales, y cuenta con varios toros finos adquiridos en diferentes criaderos.

Crianza de ganado lanar «Hampshire Down», 1,000 cabezas.

Crianza de porcino «Large White».

Crianza de caballos para montura y tiro, para lo cual se dispone de los potros Black Boy, Jolly Boy y don Valentín.

PASTERÍA.—Enfarda pasto picado, para el consumo del fundo y de la localidad, con una producción media de 10 a 12,000 colizas.

PLANTACIONES FORESTALES.— Cuenta el fundo con una plantación de 50,000 eucaliptus, plantándose anualmente alrededor de 25,000.

La producción de carbón alcanza de 10 a 12 mil sacos anuales.

Existen en la hacienda grandes yacimientos de cal, que actualmente no se explotan.

Cuenta con antiguas y espaciosas casas de habitación, con huertos de patos, naranjos y chirimoyos; casas de administración, de empleados, bodegas, galpones de le-

chería y de pasto y 52 casas de inquilinos de material sólido.

Dirección postal: Ligua.—Casilla 31.—Teléfono 10.

En Santiago.—Casilla 724.

HACIENDA «QUEBRADILLA» de don Clemens Arnolds, ubicada a 4 kilómetros de la Estación de «Rayado» (ramal del F. C. de Calera a Cabildo). Tiene una superficie de 8,814 hectáreas, de las cuales 300 hectáreas son regadas con un tranque con capacidad de 1.500,000 metros cúbicos, 650 hectáreas planas de migajón susceptible de riego, 3,500 hectáreas de faldeos de siembras y el resto de faldeos y cerros con bastante monte: Peumo, bellotos, espinos, litres, quillayes, boldos.

Sus principales explotaciones son: Siembras de trigo candeal, cebada y garbanzos. Lechería, se ordeñan término medio 200 vacas, leche que se expende en Valparaíso. Crianza de animales vacunos con una masa de 800 animales que va en aumento. Crianza de ovejunos con una masa de 600 a 1,000 cabezas. Explotaciones de carbón con producción media de 10,000 sacos y leñas. Para el servicio de la Hacienda se dispone de 200 cabalgares entre: yeguas, caballos y mulares. Chacarería y alfalfaes. Esta Hacienda está desarrollándose rápidamente y una vez que se termine de destroncar y apotrerar será una de las más productivas de la zona, por sus tierras inmejorables. Posee plantaciones forestales de eucaliptus y pinos.

Cuenta con espléndidas casas habitación (estilo moderno) dotadas de toda clase de comodidades (incluso luz eléctrica) estimadas en \$ 250,000; bodegas, galpón de lechería, silo y cinco casas modernas para inquilinos (techo de teja colorada de tres piezas y cocina valor \$ 3,000), casas de mayordomos estimada en \$ 12,000 y 20 posesiones antiguas.

Dirección postal: Estación Rayado, teléfono N.º 1, Ligua.

FUNDO «ILLALOLÉN» de Carlos A. Eggeling, ubicado a 2 kilómetros al norte de la Estación de La Ligua. Tiene una superficie total de 753 1/2 cuadras, de las cuales 135 cuadras son planas, regadas con el canal de Valle Hermoso, el canal de Las Rosas (propio), con una represa y con una bomba elevadora, movida por motor a gas pobre de 40 HP. El resto consiste en lomajes y cerros con monte de libre, peumo, boldo y molle.

Sus principales explotaciones son: lechería, raza Durham; siembra de papas tempranas, trigo, cebada y chacarería en general.

Tiene casas de habitación, de administración y de inquilinos.

Alameda de álamos, con 2,000 árboles en estado de explotación.

Dirección postal: Ligua.

FUNDO «JAURIURO» de don Vicente Tapia G., ubicado en el ramal del F. C. de Rayado a Papudo, teniendo las Estaciones de Rayado y Covadonga dentro del mismo fundo. Tiene una superficie de 634 hectáreas, de las cuales 49 hectáreas son regadas, 146 hectáreas planas de rulo, de terrenos de primera clase, susceptible de riego, 150 hectáreas de llanos planos y el resto de lomajes suaves.

Sus principales explotaciones son: Siembras de trigo candeal, cobadas, chacarería en general; lechería, se ordeñan 50 vacas Holandesas en su mayoría, leche que se vende en Ligua y Papudo. En chacarería se cosecha: frejoles, papas, garbanzos, maíz. Posee un colmenar de 200 familias (cera-miel). Se explota carbón de espio y leña. Crianza de ganado lanar (300 cabezas). Cuenta con casas habitación, galpones de lechería, ocho casas de inquilinos, maquinaria moderna (trilladoras, arreadoras, motor, bombas centrífugas, etc).

Dirección postal: Placilla de Ligua, teléfono N.º 5.

FUNDO «QUINQUIMO» de don Gustavo González Varas. Tiene la Estación Quinquimo (del ramal del F. C. de Rayado a Papudo) a 20 metros de las casas. Su superficie es de 475 cuadras, de las cuales 75 son regadas con aguas del río Ligua, contando además con un tranque para almacenar el agua en la noche. Está estudiado por la Casa Saavedra Benard y Cia., un proyecto de «Planta de regadío» (para aprovechar el sobrante de las aguas del fundo) para elevar 1,800 litros de agua por minuto con un presupuesto de 6,495 pesos oro y que regaría una parte de los rulos, según presupuesto que tengo a la vista.

Sus principales explotaciones son: Chacarería, porotos burritos, milagros, bayos, papas temprana y de cosechas, maíz.

Siembras de trigo candeal y cebada «Carda» e Inglesa (que se siembran en terrenos de riego y rulo) con producción de 600 sacos. Parte de los cerros está sembrado de «Pasto Atriplex» que resiste la sequedad y se mantiene verde. Lechería, se ordeñan 80 vacas diarias, leche que se expende en Ligua y Valparaíso. Crianza y engorda de vacunos surtiendo los abastos de Ligua, Placilla, Papudo y Zapallar (cuenta con una romana de 4,000 kilos). Cabalga

res de raza chilena, venta de potrillos de tres años. Cuenta con alamedas de álamos (1,000 árboles) en estado de explotación y 1,000 árboles entre: Espino, molle, litres, etc. Pastería, se enfarda pasto en rama para el consumo del fundo y en la localidad con producción media de 5,000 fardos. Plantaciones de eucaliptus (10,000 árboles) plantándose anualmente más o menos 3,000 árboles. El año 1922 la Caja Hipotecaria prestó al propietario \$ 110,000 con hipoteca del fundo «Quinquimo»

Cuenta con dos casas de habitación y huerto frutal de paltos, naranjos, duraznos, perales, chirimoyos; Casa de mayordomos, galpones de lechería y de pasto y diez posesiones de inquilinos.

Dirección postal: Placilla de la Ligua.

HACIENDA «PULJALLY». Propietario don Fernando J. Irrázaval.

FERROCARRILES.—Está atravesada por el ramal de Rayado a Papudo, sirviéndose por la estación de Quinquimo.

PUERTO.—Dentro de la hacienda está el Puerto de Papudo, que tiene servicio marítimo dotado de un magnífico muelle y con todos sus servicios de aduana, bodegas, etc.

Además este puerto es lugar de veraneo, siendo muy preferido por las familias por sus cualidades excepcionales de buen baño, clima magnífico, ya que junta los aires marítimos con los del campo, pues está rodeado por campos cultivados y variados bosques.

Sus playas, son sin duda, las más adecuadas del país para los baños, sin ofrecer el menor peligro, su abastecimiento hecho por la hacienda es fácil y barato, teniendo con oportunidad los productos necesarios, leche, verdura, etc.

Tiene agua potable de primera calidad y abundante, un grandioso hotel, propiedad de la hacienda, además de otros varios. La construcción de chalet y quintas le da una vista y comodidad comparable o superior a los grandes balnearios europeos.

Hay también una artística Iglesia para el servicio público.

SUPERFICIE.—La hacienda tiene una superficie de 13,500 cuerdas cuadradas, de las cuales 400 cuerdas son regadas por el Río Ligua.

EXPLOTACION.—Los campos regados son de espléndidos terrenos, se les dedica a siembras de trigo, chacras y lechería.

Los campos de rulo son destinados a ganados vacunos y ovejunos y también algunas partes a siembras de trigo.

INDUSTRIAS.—Se explotan en esta hacienda unas grandes salinas de sal de mar, produciéndose la mejor sal del país, lo que permite darle trabajo a mucha gente. El producto se vende directamente por la hacienda.

La leche se dedica a quesos, que son expandidos en Valparaíso y bastante afamados.

BOSQUES.—Hay muchos bosques naturales y también artificiales.

CASAS DE INQUILINOS.—Constituye un verdadero lujo la construcción de casas de inquilinos y empleados, que suman de 200 en la hacienda.

CASA HABITACIÓN Y PARQUE.—La hacienda tiene buenas casas habitación y un gran parque que podría calificarse entre los más bellos del país.

DIRECCIÓN.—Hay una administración general para los negocios de la hacienda y venta de sus productos, y su dirección postal es Ligua.

FUNDO «EL INGENIO» de propiedad de la señora Loreto Valledor v. de Alemany. Tasado por don Francisco Rojas Huneeus en 1912 en \$ 694,911. Superficie total 2,271 hectáreas, siendo 120 regadas bajo canales de agua permanentes y 80 por aguas de quebradas; estos terrenos de la mejor calidad son aptos para todo cultivo, incluso algodón, tabaco, caña de azúcar y en especial para chacarería temprana. El resto de lomas y cerros pastosos con quebradas de gran vegetación y aguas permanentes, especiales para crianza de ganado vacuno y lanar, rulos especiales para siembras de trigo, cebada, garbanzos, lentejas, etc.

Tiene una viña de 46 hectáreas, regadas, en plena producción, elaborándose chichas y aguardientes, con mercado propio. Espléndidas casas de habitación, con 5 hectáreas de jardines, parques y arboleda con especialidad de paltos y chirimoyos. Dentro del fundo se encuentra la estación de «Ingenio» a 100 metros de las casas. Posee 20 posesiones de inquilinos con muy buenas y modernas casas.

Dirección postal: Ligua-Estación «Ingenio».

HACIENDA «PEÑA BLANCA» de don Virgilio Fuenzalida, ubicada entre las estaciones de Ingenio y Cabildo, teniendo el Paradero de Peña Blanca dentro de la Hacienda (ramal del ferrocarril de Calera a Cabildo y Longitudinal). Las casas están ubicadas a 3 kilómetros de la estación Cabildo. Tiene una superficie de 7,000 hectáreas, de las cuales 600 son planas, regadas con tres canales que nacen del río Ligua: Canal Monte Grande, La Laja y Patagua; resto de lomajes suaves utilizables en siembras, y cerros que se dedican a la crianza de animales. Sus principales explotaciones son: viña de cepa francesa y del país (40 hectáreas) con producción media de 8,000 arrobas de vino: tintos, Cabernet y Moscatel; blancos, Semillón y Torrontes y 2,000 arrobas de chichas. Chacarería (especialmente papas, con producción de 6,000 sacos, que se siembran en Abril y Mayo y se cosechan en Octubre y Noviembre; además, frejoles y maíz). Siembras de trigo y cebada, que se hacen tanto de rulo como de riego. Lechería: ordeña término medio 150 vacas, leche que se expende en Valpa-

raiso. Crianza de vacunos «Durham» con una masa de 800 cabozas. Crianza de ganado lanar «Hampshire Down» (700 cabezas). Crianza de cabrios, mezcla de chilenos con Angora. Apicultura, cera y miel. Hay plantaciones forestales: macrocarpas y eucaliptus (20,000 árboles) en estado de explotación. Funciona una Destilería de Alcoholes, que elabora aguardientes de uva de muy buena calidad de 65° centesimales. Cuenta con buenas casas habitación, un parque en formación, huerto frutal, bodegas con instalación completa de maquinaria moderna y vasijas de roble americano que permiten depositar 12,000 arrobas de vino, galpones de lechería, de maquinaria y coreales. Posee 15 casas modernas de inquilinos y 40 posesiones antiguas.

Dirección postal: Cabildo.

En Santiago: Dieciocho 82.

FUNDOS «EL MOLINO» Y «SAN JOSE DE LAS MERCEDES» de la señora Mercedes Humeres v. de Guzmán, arrendado por los señores Anibal Fernández y Carlos Vial, ubicados a 4½ kilómetros de la estación Cabildo. Tienen una superficie de 220 cuerdas planas, regadas con tres canales: dos que nacen del río Alicahue y otro del río Los Angeles, y más o menos 4,000 cuerdas de cerros. Sus principales explotaciones son: siembras de trigo candeal y cebada inglesa y forrajera, con producción de 1,800 a 2,000 sacos de trigo y 1,000 sacos de cebada. Chacarería: papas, que se cosechan en los meses de Octubre y Noviembre, con 2,000 sacos de producción, y papas de cosecha en el mes de Marzo, con producción de 3,000 sacos. Además, frejoles, maíz, cebollas, ajos, sandías, melones. En estos terrenos se hacen dos siembras al año. Se explota carbón y leña en los cerros. En los cerros existen yacimientos minerales en explotación.

Cuenta con dos casas habitación, galpones, bodegas y 40 posesiones de inquilinos.

Dirección postal: Cabildo.

FUNDO «SAN JOSE» de don Jesús S. Prado, a cargo de don José Antonio Prado, ubicado a 2 kilómetros de la estación Cabildo (ramal de Calera a Cabildo). Tiene una superficie de 710 cuerdas, de las cuales 110 cuerdas son regadas con aguas del río Ligua; resto, de rulo, que actualmente se cultivan en trigo o cebada. Sus principales explotaciones son: siembras de trigo candeal, con producción media de 1,000 quintales; cebadas. Chacarería: papas huerteras, que se cosechan en los meses de Octubre y Noviembre (con producción de 3,500 sacos); maíz, frejoles. Lechería: se ordeñan 30 vacas, leche que se expende en Cabildo. Engordas de vacunos. Cuenta con casas habitación, galpones de lechería, de forraje, etc. y 30 posesiones de inquilinos. Posee álamos en estado de explotación.

Dirección postal: Cabildo.

HACIENDA «SAN LORENZO» de los señores Alfredo y Antonio Cerda Cerda, ubicada a 6½ kilómetros al Oriente de la estación Cabildo (ramal del ferrocarril Calera a Cabildo). Tiene una superficie de 1.200 cuadras planas, regadas con aguas del río Alicahue, afluente del río Ligua; 250 cuadras de rulo susceptibles de riego y 8.500 cuadras de cerros y lomajes de sembrados, con bastante monte de tebo, quillayes, litres y espinos. Dedicado a: siembras de trigo blanco y candeal, con producción media de 5.000 sacos; cebada forrajera, con producción de 5 a 6.000 sacos, producción propia de la Hacienda, fuera de la de los inquilinos, que se estima en 1.000 sacos, entre trigo y cebada. Chacarería (especialmente papas, con producción de 10.000 sacos); frejoles de color y blancos de exportación, maíz, tabaco y cáñamo. Viña de cepa francesa (20 cuadras más o menos) con producción de 3.000 arrobas de vino, que se expende en la localidad. Crianza de vacunos «Holandeses» con una masa de 1.500 animales. Lechería: ordeña 180 vacas, leche destinada a la fabricación de mantequilla en la temporada de verano y la venta de leche en Valparaíso en la temporada de invierno. Engordas: se engordan anualmente entre 1.000 a 1.200 novillos. Crianza de ganado lanar (2.000 cabezas), cabrios (800 ej.) en su mayoría de «Angora», porcinos, caballares (100 caballos). Apicultura: cuenta con 600 familias, con una producción de 60 barriles de miel y lo correspondiente en cera. Pastoría: enfarda pasto alfalfa, con producción de 7.000 colizas de pasto en rama para la venta en la localidad. Tiene establecido un molino movido por una turbina de 36 H. P. Plantaciones forestales de álamos, eucaliptus, cipreses, Macrocarpa, con una existencia de 15 a 20.000 árboles. Hay un plantel nuevo de patos, de cuadra y media, y uno de nogueral, de cinco cuadras. Cuenta con buenas casas habitación, parque, huerto frutal, hortalizas, galpones, bodegas y 180 posesiones de inquilinos, con una población de 1.000 habitantes. En unos cerros y cerca a las casas existen grandes yacimientos de kaolín bien blanco, apropiado para la fabricación de porcelana y de muy buena ley.

Dirección postal: Cabildo-San Lorenzo.

En Santiago: Ejército 91, Casilla 2638.

HACIENDA «ALICAHUE» de propiedad de los señores Silva Somarriva y Hnos. (Sucesión de don Ignacio Silva Ureta). Tiene una superficie de 72.375 hectáreas, de las cuales 1964 son regadas. Sus principales explotaciones son: Siembras de trigo candeal con producción media anual de 4.980 quintales métricos. Cebada forrajera con produc-

ción de 1.512 quintales métricos. Chacarería: papas 1.000 quintales métricos, frejoles, 750 quintales métricos, maíz. Crianza y engordas de animales vacunos, ovejunos, cabrios, caballares y porcinos. Pastoría, enfarda pasto alfalfa en colizas y fardos de embarque. Tiene grandes extensiones de montes vírgenes que se dedican a la explotación de carbón y leña. Dentro de esta propiedad se encuentran grandes yacimientos de minerales. Posee muy buenas casas de habitación y administración; galpones, bodegas y numerosas casas de inquilinos.

Dirección postal: Cabildo.

En Santiago, Compañía N.º 1713.

HACIENDA «LOS ANGELES» y **FUNDO «LOS CERRILLOS»** de don Enrique Villegas, arrendado por don Felipe Bodolón L., ubicada a 18 kilómetros al N. E. de la Estación de «Cabildo» (ramal de Calera a Cabildo y Longitudinal).

Tiene una superficie de 40.000 hectáreas, de las cuales 450 hectáreas son regadas; 2.500 planas, susceptible de riego. resto cerros con bastante monte y pastos para crianza de animales. Sus principales explotaciones son: Siembras de trigo blanco y candeal, cebada inglesa y forrajera con producción media de 6.000 sacos de cereales. Chacarería en general (papas, frejoles, maíz, curagüilla, cáñamo, etc.). Crianza de vacunos, ovinos y cabrios. Lechería en primavera. Se explota carbones y leña. Plantaciones forestales de eucaliptus. Hay un establecimiento de fundición de cobre y abundantes minas de metal, dentro del perímetro de la Hacienda.

Dirección: Cabildo, casilla 10.

HACIENDA «CATAPILCO» de don Luis V. de Porto Seguro Ovalle, ubicada a 2 kilómetros de la Estación Catapilco (ramal F. C. de Calera a Cabildo). Tiene una superficie de 9.000 hectáreas, de las cuales: 600 son bien regadas; 1.300 susceptible de riego en años lluviosos almacenando las aguas en un estanque de 180 hectáreas de superficie, el resto de cerros. Sus principales explotaciones son: Lechería, producto que se expende directamente en Valparaíso. Crianza de animales vacunos, con una masa de 1.300 animales. Crianza de ganado ovejuno, con existencia de 3.000 cabezas. Siembras de trigo y cebada. Chacarería en general. Plantaciones forestales de pinos y eucaliptus. Se explota carbón y leña. Toda la propiedad está cerrada y apotrera. Cuenta con buenas casas habitación, galpones de lechería y casas de inquilinos. Funciona dentro de la Hacienda una escuela.

Dirección postal y telegráfica: Catapilco. Teléfono inglés N.º 1.

En Santiago, calle Rosas 1157.

HACIENDA «CACHAGUA» de propiedad de la señora Carlota Ovalle V. y don Luis de Porto Seguro Ovalle, ubicada a 20 kilómetros de Catapilco y a 15 kilómetros de Papudo. Tiene una superficie de 6.000 hectáreas, de las cuales 100 hectáreas son regadas con dos estanques de 20 y 10 hectáreas de superficie. Dentro de la hacienda se encuentra ubicado el importante balneario de Zapallar, dotado de bellezas naturales y de una edificación moderna. Los principales ramos de explotación de esta hacienda son: Lechería, leche que se expende en Zapallar. Crianza de animales vacunos, con una masa de 800 ejemplares. Crianza de ganado lanar, con una masa de 1.500 cabezas. Siembras y chacarería en general. Se explota carbón y leña. Posee yacimientos de cal, considerada de buena calidad. Toda la propiedad está cerrada. Cuenta con buenas casas habitación (en el fundo y en Zapallar).

Dirección postal al fundo: Zapallar.—Cachagua.—Telegráfica: Zapallar, y telefónica, Catapilco N.º 5.

En Santiago, Calle Rosas 1157.

LAS HACIENDAS «TIERRAS BLANCAS Y SAN ALFONSO», a 3 kilómetros de Palos Quemados (F. C. de Calera a Cabildo), colindantes y de la misma propietaria, la señora doña Mariana Ovalle de Pérez, tienen una superficie total de 11.600 hectáreas más o menos, de las cuales 150 son regadas con vertientes y tranques, 8.000 aptas para cultivos y crianzas y el resto serranías más o menos accesibles para el ganado.

Los límites son: al norte y oriente las haciendas de Cachagua y Catapilco respectivamente y al sur y poniente Pucalán y la quebrada de La Canela que la separa de las pequeñas propiedades de «La Quebrada» y de la hacienda Cerro Colorado.

Los fundos producen: Cebada forrajera, 5.000 sacos; trigo, 1.500 sacos; garbanzos; y yeso para estuco y abonos agrícolas. Hay crianza de vacunos, ovejerías y cabrerías. Apicultura (cera, miel). Plantaciones forestales: se plantan 25.000 anuales de Eucaliptus, Macrocarpas y Pinos.

Cuenta con dos grandes casas habitación, galpones, bodegas y 15 posesiones de inquilinos.

Dirección postal: Palos Quemados.

En Santiago, Compañía 1259.

DEPARTAMENTO DE PETORCA

Fundos y sus Productos - Industrias y Manufacturas - Comercio

HACIENDA «PEDEGUA» de propiedad de don José Ramón Espinosa Jara, ubicada a 4 kilómetros más o menos de la estación Pedegua, del Ferrocarril Longitudinal. Tiene una superficie total de 31,929 hectáreas, de las cuales 1,467 son regadas. Sus principales explotaciones son: siembras de trigo blanco y candeal, cebada forrajera y cervecera. Chacarera, especialmente maíz, frejoles y papas. También explota pasto alfalfa. Posee una viña de 8 hectáreas de cepa del país. Crianza de animales vacunos, ovejunos, cabrios, caballares, mulares y porcinos. Dentro de esta propiedad se encuentran grandes yacimientos minerales contando con uno o dos establecimientos de fundición de cobre. Posee buenas y grandes casas de habitación y casas de inquilinos.

Dirección postal: Pedegua.

FUNDO «ARTIFICIO» perteneciente al señor Jesús S. Prado. Tiene una superficie de 8,000 hectáreas, de las cuales 78 son regadas. Sus principales explotaciones son: siembras de trigo candeal y algo de chacarera. Tiene una extensión de 7,922 hectáreas más o menos de pastos naturales en rulo.

Dirección postal: Pedegua.

FUNDO «LOS CALLEJONES» perteneciente a don Desiderio Manriquez. Tiene una superficie de 7,000 hectáreas, de las cuales 150 son regadas. Sus principales explotaciones son: pasto alfalfa enfardado, siembra de trigo y cebada forrajera. Chacarera: maíz y frejoles. Posee una viña de cepa francesa con producción de chichas y chacoltes. Crianza de cabrios y algo de vacunos y caballares. Cuenta con buenas casas de habitación y un galpón para cobijar las vacas en el invierno.

Dirección postal: Petorca.

HACIENDA «CHALACO» de don Melquiades Espinosa Jara, ubicada en el cajón del camino público que va a Choapa (a 34 kilómetros de la estación Pedegua, Ferrocarril Longitudinal) y a 4 kilómetros de Chincolco. Tiene una superficie total de 16,000 cuerdas, de las cuales 800 cuerdas están bajo canal: 1,200 cuerdas susceptibles de riego con la construcción de un tranque actualmente estudiado, el resto de cordillera, invernales y campos de primavera, aptos para crianza y bastante monte de maderas para carbón. Su principal explotación en la actualidad: hay 200 cuerdas alfalfadas, pasto que se desarrolla en muy buenas

condiciones, siendo llamado, por prestarse el clima y el terreno para la industria de pasto. Engordas, lechería y crianza. Siembras de trigo y cebada. Chacarera en general. Hay bastante quillay sin explotarse. Cuenta con buenas casas habitación, jardín, huerto frutal, grandes galpones para guardar paja o pasto, corrales, casas de administración, 10 casitas para empleados, de material sólido y 40 casas para inquilinos. Población: 680 habitantes, entre ellos 140 niños de colegio.

Esta hacienda riega la parte alta con aguas propias y la parte baja con el río denominado «Pedernal».

Apicultura hay 200 familias cera-miel.

Tiene una viña de cepa francesa, 2 hectáreas, con producción de vinos Cabernet y Pinot.

Está dentro de esta propiedad el establecimiento minero de Fundición del Alquitrán y existen muchas minas de cobre y oro dentro del mismo fundo.

Dirección postal y telegráfica: Chincolco.

FUNDO «SOBRANTE» perteneciente a don Ignacio Alamos C., tiene una superficie de 20,000 cuerdas de cerros o montañas destinadas a la crianza de animales vacunos, caballares y ovejunos y más o menos mil cuerdas que están bajo riego. En la parte cultivada se explota alfalfa, trigo, cebada. Posee una viña que produce vino tipo Oporto o Armidita. Chacarera. Explota cera y miel, semilla de alfalfa. Posee un huerto frutal de limones y duraznos (hucillos). Cuenta con montañas de quillay, litre, talhuén. Posee buenas casas habitación, galpones, bodegas, casas para inquilinos.

Dirección postal: Chincolco.

HACIENDA «HUAQUEN» de propiedad de don Orlando Ghigliotto Salas. Tiene una superficie total de 34,713 hectáreas, de las cuales 100 son regadas. Sus principales explotaciones son: las siembras de cebada forrajera. Siembras de trigo candeal. Chacarera (especialmente garbanzos y algo de maíz y frejoles). Crianzas de animales vacunos, caballares y cabrios. Se dedica especialmente a la crianza de ganado ovejuno. Cosecha pasto alfalfa. Posee un silo cilíndrico con capacidad de 300 toneladas.

Dirección postal: Santiago, Delicias N° 224.

HACIENDA «MAQUIS» de propiedad de don Federico H. Hagg. Tiene una superficie de 14,130 hectáreas, de las cuales 60 son regadas. Sus principales explotación son: las

siembras de trigo candeal, cebada forrajera y algo de chacarera. Lechería, se ordeñan término medio 100 vacas diarias, leche que se destina a la fabricación de quesos. Crianzas de animales vacunos, ovejunos, caballares, mulares y chanchos.

HACIENDA «PALOS COLORADOS» de la Sucesión Pablo Emilio Silva, arrendada al señor Federico E. Hogg. Tiene una superficie de 14,000 hectáreas de rulo. Sus principales explotaciones son las siembras de trigo candeal y cebada forrajera. Crianzas de animales vacunos, cabrios y algo de caballares. Posee grandes extensiones de terrenos con pastos naturales.

HACIENDA «LONGOTOMA» de propiedad de don Manuel Ruiz Valledor.

HACIENDA «QUELEN» de la Junta de Beneficencia de Santiago, arrendada por don Abraham Gatica. Tiene una superficie de 15,000 hectáreas, de las cuales 700 son regadas. Sus principales explotaciones son: siembras de trigo candeal y algo de chacarera, especialmente maíz. También enfarda pasto alfalfa. Crianza de animales vacunos, ovejunos, cabrios y porcinos.

Dirección postal: Salamanca o en Santiago, San Antonio N° 711.

FUNDO «COIRÓN» de Enrique Palazuelos. Tiene una superficie de 6,526 hectáreas, de las cuales 772 son regadas. Sus principales explotaciones son: siembras de trigo candeal y algo de chacarera, frejoles, maíz, papas. Enfarda pasto alfalfa. Crianza de animales vacunos, ovejunos y cabrios.

Dirección postal: Salamanca o en Santiago, calle Castro N° 677.

HACIENDA «EL TAMBO» de propiedad de la Junta de Beneficencia de Santiago, arrendada por don Carlos Reyes Uribe. Tiene una superficie de 18,000 hectáreas, de las cuales 890 son regadas. Sus principales explotaciones son: siembra de trigo candeal y cebada forrajera. Chacarera en general: frejoles, papas y algo de maíz. Crianza de animales vacunos, ovejunos, caballares, cabrios y porcinos.

Dirección postal: Salamanca.

HACIENDA «TAHUINCO» de propiedad de la Junta de Beneficencia de Santiago, arrendada por don Abraham Gatica. Tiene una superficie de 6,000 hectáreas, de las cuales más o menos 600 son regadas. Sus principales explotaciones son: pastería, enfarda pasto alfalfa. Siembras de trigo candeal y cebada forrajera. Chacarería en general: frejoles, papas y algo de maíz. Crianza de animales vacunos, ovejunos, cabrios, caballares, mulares y porcinos. Tiene una gran extensión de pastos naturales dedicada a la ganadería.

Dirección postal, Tahuinco o en Santiago, San Antonio N.º 711.

HACIENDA «TRANQUILLA» de propiedad de la Junta de Beneficencia de Santiago, arrendada por don Abraham Gatica. Tiene una superficie total de más o menos 100,000 hectáreas, de las cuales 1,000 son regadas. Sus principales explotaciones son las siembras de trigo candeal. Chacarería en general: frejoles, maíz, papas y algo de hortalizas. Crianza de animales vacunos, ovejunos, caballares, mulares y porcinos. Posee más o menos 20,000 hectáreas de pastos naturales que se aprovecha para la ganadería.

Dirección postal: Tahuinco o en Santiago, San Antonio 711.

HACIENDA «LIMAHUIDA» de propiedad del señor Atalivar Buzeta, arrendada a los señores Montes Hnos. Tiene una superficie de 14,000 hectáreas, de las cuales 500 son regadas. Sus principales explotaciones son las siembras de cebadas, tanto forrajera como cervecera. Tiene 8,000 hectáreas de monte natural y dedica 300 hectáreas a pasto natural de riego.

Dirección postal: Tunga.

HACIENDA «HUELTELAUQUEN» de propiedad de la señora Elena Erazo de Buzeta. Tiene una superficie total de 32,000 hectáreas, de las cuales 400 son regadas. Sus principales explotaciones son: siembras de trigo blanco, cebada forrajera y cervecera. Chacarería: maíz, papas y frejoles. Lechería: se ordeñan en término medio 220 vacas, leche que se destina a la fabricación de mantequilla. Posee dos molinos agrícolas para las necesidades de la Hacienda. Cuenta con grandes extensiones de monte natural, que se dedican a la explotación de carbón vegetal.

Dirección postal: Los Vilos, Hacienda «Huentelauquén».

HACIENDA «LAS CAÑAS» de propiedad de la señora Domitila Buzeta de Palazuelos, arrendada a los señores Julio, Alfredo y Juan Palazuelos. Tiene una superficie total de 12,000 hectáreas, de las cuales 600 son regadas. Sus principales explotaciones son: siembras de trigo candeal, cebada forrajera y cervecera. Chacarería, especialmente

maíz. Posee un molino para las necesidades de la Hacienda. Tiene un colmenar de 300 familias, cosechando cera y miel. Cuenta con 6,000 hectáreas de monte natural que se dedican a la ganadería.

Dirección postal de la propietaria: Santiago, calle de Castro 677.

FUNDO «MINCHA» de propiedad de la Comunidad Mincha. Tiene una superficie de 640 hectáreas, de las cuales 85 son regadas. Sus principales explotaciones son: siembras de trigo blanco y candeal. Chacarería: frejoles, papas, etc. Posee tres molinos de harina para las necesidades del fundo. Se explota el carbón y cáscara de quillay.

FUNDO «TUNGA» de propiedad de la Comunidad de Tunga, administrada por don Juan J. Valencia. Tiene una superficie de 1,700 hectáreas, de las cuales 70 son regadas y el resto de rulo con pastos naturales. Sus principales explotaciones son: siembras de trigo blanco y candeal, cebada forrajera. Posee dos aserraderos agrícolas. Explota también cáscara de quillay.

Dirección postal: Tunga.

HACIENDA «PUPPIO» de propiedad del señor Jervasio Montalva V. Tiene una superficie de 7,536 hectáreas, de las cuales 100 son regadas. Sus principales explotaciones son: siembras de trigo candeal y cebada forrajera. Chacarería en general, maíz, frejoles, papas. Lechería: se ordeñan término medio 30 vacas, leche que se destina a la fabricación de quesos. Crianza de animales: vacunos, ovejunos, cabrios y caballares.

Dirección postal: Los Vilos-Puppio.

HACIENDA «CABILOLEN» de propiedad de la Sociedad Ascensión B. de Latorre y Cia. Tiene una superficie de 11,000 hectáreas, de las cuales 150 hectáreas son regadas de temporada. Sus principales explotaciones son: la ganadería, crianza de animales asuales, ovejunos, cabrios, vacunos y caballares. Siembras: algo de trigo candeal, cebada forrajera y chacarería. La mayor parte de su extensión está cubierta de pastos naturales, destinados a la ganadería.

Dirección postal: Caimanes.

HACIENDA «LA PALMA» de propiedad de los señores Luis y David Vicuña. Tiene una superficie de 9,943 hectáreas, de las cuales 150 hectáreas son regadas. Sus principales explotaciones son: siembras de trigo candeal y cebada forrajera. Chacarería: maíz, frejoles, papas y hortalizas. Crianza de animales vacunos, ovejunos, cabrios, caballares.

Dirección postal: Los Vilos.

HACIENDA «LA PUNTILLA» de propiedad de don Francisco Montes. Tiene una superficie de 6,000 hectáreas, de las cuales 300 son regadas. Sus principales explotaciones son: siembras de trigo candeal y cebada forrajera. Tiene una lechería que la destina a la fabricación de quesos. Crianza de animales vacunos, ovejunos y cabrios.

Dirección postal: Caimanes.

HACIENDA «AGUA AMARILLA» de propiedad de don Guillermo Echavarría, arrendada a don José Antonio Echavarría. Tiene una superficie de 10,700 hectáreas de rulo. Su principal explotación es la crianza de ganado lanar.

Dirección postal del propietario: Delicias 2387.

HACIENDA «INFIERNILLO» de propiedad del señor Federico H. Hagge. Tiene una superficie de 11,000 hectáreas de rulo. Sus principales explotaciones son: siembras de trigo candeal y cebada forrajera. Crianza de animales vacunos, ovejunos, cabrios y caballares. Lechería: se ordeñan término medio 100 vacas, leche que se destina a la fabricación de quesos.

Dirección postal: Tilama.

HACIENDA «LOS CONDORES» de propiedad del señor Federico H. Hagge. Tiene una superficie de 8,792 hectáreas, de las cuales 80 son regadas. Sus principales explotaciones son: siembras de trigo blanco y candeal. Cebadas forrajera y cervecera. Crianza de animales vacunos, ovejunos, cabrios, caballares y porcinos.

Dirección postal: Tilama.

HACIENDA «QUEBRACHAL» de propiedad del señor Braulio Zambrano. Tiene una superficie de 2,500 hectáreas más o menos, de las cuales 30 hectáreas son regadas. Sus explotaciones principales son: siembras de trigo blanco y cebada forrajera. Crianza de animales vacunos, ovejunos, cabrios y caballares.

Dirección postal: Los Vilos.

FUNDO «LOS CONDORES» de propiedad del señor Eusebio Meneses. Tiene una superficie de 500 hectáreas, de las cuales 20 hectáreas son regadas. Sus explotaciones principales son: siembras de trigo candeal y algo de cebada cervecera. Chacarería: frejoles, papas. Posee dos galpones para cobijar las vacas en invierno.

Dirección postal: «Lo Muñoz», comuna Vilos.

FUNDO «LA VIÑA» de propiedad de la señora María I. de Olivares. Tiene una superficie de 600 hectáreas, de las cuales 6 son regadas. Siembra algo de trigo candeal y cuenta con una lechería.

Dirección postal: Los Vilos.

DEPARTAMENTO DE PUTAENDO

Fundos y sus Productos — Industrias y Manufacturas — Comercio

HACIENDA «PIGUCHEN» de don Claudio Vicuña Subercaseaux, ubicada a 9 kilómetros de la estación Putaendo. Tiene una superficie de 46,260 hectáreas, de las cuales 1,260 hectáreas son planas, regadas, con cuatro tomas propias del río Putaendo y vertientes naturales y el resto campo de cordillera muy pastoso, apto para la crianza de ganado y explotaciones de leña y carbones. Su principal explotación es la lechería, se ordeñan 250 vacas, término medio, de raza «Durham», leche destinada a la fabricación de mantequilla y la leche descremada destinada a la crianza de chanchos finos raza «Berkshire». Cuenta con 4 Silos Brooks de 300 toneladas cada uno y establos. Posee un plantel de toros «Durham» fina sangre y entre ellos el Champión de la Exposición del año 1921.

PASTERÍA, enfarda pasto alfalfa con producción de 30,000 quintales métricos, tipo de embarque.

SIEMBRAS de trigo candeal con producción de 3 a 4 mil quintales anuales.

CHACARERÍA (frejoles y maíz). Posee una viña de 47 hectáreas de cepa del país, contando con espléndidas bodegas y basijas de roble americano. Tiene una producción de 4 a 5 mil arrobas de vino.

CRianza de ganado lanar «Hamphire Down (3,000 cabezas de vientro). Posee grandes plantaciones de nogales (3,000 árboles).

Cuenta con buenas casas habitación, galpones, bodegas y 30 casas de inquilinos, de material sólido.

Dirección postal: Putaendo.

Santiago, Dieciocho 245.

HACIENDA «LO VICUÑA» Y «EL TARTARO» de propiedad de don Marcial Espinola. Tiene una superficie total de 67,510 hectáreas, de las cuales 2,983 son planas, regadas. Sus principales explotaciones son: pastería, enfarda pasto alfalfa en colizas y fardos de embarques (1,570 hectáreas alfalfadas). Cosecha semilla de alfalfa obtenido de la cosecha de trigo. Siembras de trigo candeal. Chacarería en general: frejoles, maíz, papas, tabaco en rama. Lechería, ordeñan, término medio, 100 vacas. Posee más o menos 60,000 hectáreas de monte natural que explota leña y carbón. Colmenas (500 familias), cera y miel. Tiene más o menos 30 hectáreas de bosques plantados. Actualmente su propietario reside en el extranjero.

Dirección postal: Administración, Putaendo.

HACIENDA «BELLA-VISTA» de propiedad de la señora Carolina Ocampo. Tiene una superficie de 3,140 hectáreas, de las cuales 573 son regadas. Sus principales explotaciones son: Pastería: enfarda pasto alfalfa en colizas y fardos de embarque (150 hectáreas alfalfada). Siembras de trigo candeal, cebada cervecera. Chacarería: frejoles, maíz, papas. Lechería, ordeña, término medio 120 vacas, leche que se expende en San Felipe. Posee 1,200 hectáreas de monte natural que destina a la explotación de leña. Colmenas (200 familias) cera, miel. Tiene un aserradero agrícola para la explotación de madera.

Dirección postal: San Felipe.

HACIENDA «LAS COMPUERTAS» de propiedad de la señora Jesús García Huidobro de Valdivieso, ubicada a 10 kilómetros al norte de la estación de Chagres (ramal ferrocarril a los Andes). Tiene una superficie de 320 cuadras bajo de aguas regadas con las aguas de los canales de Catemu y más o menos 500 cuadras de cerro. Sus principales explotaciones son: pasto aprensado en fardos de embarque, alfalfa, con una producción media de 30,000 fardos. Las maquinarias son movidas por una turbina de 40 H. P. Chacarería especialmente tabacos, además maíz, papas, cebollas, sandías, etc. Posee una viña de uva fina de mesa de 65 cuadras (alambrada) que se expende en cajones y se fabrican chichas que se remiten a Valparaíso. Cuenta con grandes plantaciones de olivos, nogales, almendros y castaños en plena producción. Cuenta con buenas casas habitación y capilla, arboleda, grandes galpones y bodegas, gran establecimiento para fabricar chichas y 120 posesiones de empleados e inquilinos, de material sólido.

Funciona una escuela pública con capacidad para 50 alumnos.

Dirección postal: Chagres-Catemu, teléfono núm. 5.

En Santiago: Delicias 886.

HACIENDA «LAS VARILLAS DE CATEMU», perteneciente a la señora Carmela Vidal v. de García Huidobro y don Enrique García Huidobro Cazoite, ubicada a 7 kilómetros al norte de la estación de Chagres (ramal ferrocarril a Los Andes). Tiene una superficie de 250 cuadras planas rega-

das con las aguas de los canales y esteros de Catemu y 400 cuadras de cerros. Sus principales explotaciones son: pasto aprensado, alfalfa en fardos de embarque, con una producción media de 20,000 fardos, moviéndose las maquinarias con una turbina de 25 H P; contando con prensas hidráulicas y maquinarias para aserrar maderas. Chacarería, especialmente plantación de tabacos, además maíz, papas, etc. Engordas, en la temporada de Invierno. Plantaciones forestales de eucaliptus y álamos. Tiene una gran plantación de nogales de 135 cuadras en producción, 18 cuadras de almendros y varios huertos de naranjos, limones, duraznos, etc. Cuenta con buenas casas habitación, con arboleda y dotada de luz eléctrica, bodegas, galpones y 108 casas de empleados e inquilinos, todas de material sólido. Tiene una viña de 7 cuadras de cepa del país.

Funciona una escuela mixta propia del fundo, con capacidad para 60 alumnos.

Está ubicada dentro del fundo la Oficina de Registro Civil de Catemu; también la Oficina de Correos y Telégrafo del Estado.

Dirección postal: Chagres-Catemu, teléfono Catemu número 2.

En Santiago: Morandé 111.

FUNDO «LAS VACAS DE CATEMU» de propiedad de don Alberto Riesco Leyton, arrendado por don José Adolfo Olivares, ubicado a 8 kilómetros de Chagres. Tiene una superficie de 390 cuadras planas, regadas con aguas de los canales de Catemu y 5,000 cuadras de cerros. Sus explotaciones son: pasto aprensado, alfalfa en fardo de embarque con una producción de 20,000 fardos. La maquinaria es movida con una turbina de 30 H P. Siembras de trigo y cebada. Chacarería: curaguilla, tabaco, maíz, papas, etc. Lechería: ordeña, término medio, 100 vacas, leche que se expende en Valparaíso.

Cuenta con una pequeña casa habitación en regular estado, arboleda, luz eléctrica, galpones, bodegas y 40 casas de empleados y de inquilinos, siendo la mayor parte de material sólido.

Dirección postal: Chagres-Catemu.

HACIENDA «SAN JOSÉ» de propiedad de don Ramón Nieto. Tiene una superficie de 3,000 hectáreas, de las cuales 1,000 son planas regadas. Sus principales explotaciones son: Pastería, enfarda pasto alfalfa en colizas y fardo de embarque (600 hectáreas alfalfada). Siembras de trigo blanco y candeal. Cebada cervecera. Chacarera: maíz, frejoles, papas, tabaco. Lechería: ordeña término medio 180 vacas, leche que se destina a la venta en Valparaíso. Crianza de animales vacunos, cabrios, chanchos y caballos. Cuenta con grandes alamedas de álamos.

Dirección postal: Estación Chagres.

FUNDO «SAN CARLOS» de propiedad de don Benito Reyes. Tiene una superficie de 300 hectáreas, de las cuales 250 son planas regadas. Sus principales explotaciones son: Siembras de trigo candeal y cebada forrajera. Chacarera: maíz, tabaco. Lechería: ordeña término medio 50 vacas. Cuenta con grandes alamedas de álamos.

Dirección postal: Estación Chagres.

FUNDO «ARRAYANES» de propiedad de la señora Rosa L. de Riesco. Tiene una superficie de 314 hectáreas planas

regadas, de las cuales 50 son alfalfadas. Sus principales explotaciones son: Siembras de trigo «Florence» y cebada forrajera. Chacarera: frejoles, maíz, tabaco en rama, hortalizas. Lechería, ordeña término medio 70 vacas. Crianzas de animales vacunos. Cuenta con dos silos cilíndricos con capacidad de 500 quintales métricos.

Dirección postal: Estación Chagres.

HACIENDA «SANTA ROSA DE CATEMU» de propiedad de los señores Huidobro Valdés Hnos., arrendada a don J. Ignacio Huidobro Valdés. Tiene una superficie de 6,750 hectáreas, de las cuales 600 son planas regadas. Sus principales explotaciones son: Pastería, enfarda pasto alfalfa en colizas y fardos de embarques (125 hectáreas alfalfadas). Siembras de trigo candeal. Chacarera: explota especialmente tabaco en rama. Lechería: ordeña término medio 70 vacas. Cuenta con un silo, con capacidad para 500 toneladas, y galpones para cobijar las vacas en el invierno. Crianza de animales vacunos, ovejunos, cabrios y caballos.

Dirección postal: Chagres.

En Santiago, Moneda N.º 1965.

Alfonso

HACIENDA «LOS CERRILLOS» de don Alfredo Riesco, arrendada a don Ricardo Riesco Riesco. Tiene una superficie de 6,000 hectáreas, de las cuales 300 son planas regadas. Sus principales explotaciones son: Pastería, enfarda pasto alfalfa. Siembras de trigo candeal y cebada forrajera. Explota tabaco en rama. Tiene una viña de 15 hectáreas de cepa del país, con producción de vinos y chichas. Lechería: ordeña término medio 150 vacas. Crianza de animales vacunos, ovejunos, cabrios y caballos.

Dirección postal: Chagres.—Los Cerrillos.

En Santiago, Agustinas N.º

HACIENDA «EL NILGÜE» de propiedad de la Compañía de Minas y Fundición de Chagres. Tiene una superficie de 12,341 hectáreas, de las cuales 307 son regadas y totalmente alfalfadas. Sus principales explotaciones son: Pastería, enfarda pasto alfalfa. Siembras de trigo blanco y cebada forrajera. Crianza de animales vacunos, ovejunos y cabrios.

Dirección postal: Chagres.—El Nilgüe.

DEPARTAMENTO DE SAN FELIPE

Fundos y sus Productos - Industrias y Manufacturas - Comercio

HACIENDA «QUILPUÉ» de propiedad de don Arturo Lyon Peña.

Las casas de la Hacienda están ubicadas a 10 cuabras de la plaza de San Felipe y a 17 cuabras de la estación de dicha ciudad.

Tiene una superficie de 1,800 cuabras, de las cuales 720 son regadas y el resto de cerros. Tiene canal propio del río Aconcagua y además derechos en los canales Herrera y Encón.

La casa principal es un magnífico edificio que se alza en el centro de un Parque de cinco cuabras de extensión.

Posee galpones para maestranza, carpintería, maquinaria, graneros y demás dependencias, buena casa administración, 7 casas estilo chalet, para empleados, 40 casas para inquilinos, de material sólido, tres piezas y corredor y hay 6 más en construcción. La caballeriza para los caballares fina sangre «Hackney» es un pintoresco edificio con techo de cedro.

Hay escuela y pulpería para la jente del fundo.

Los cierros son de alambre en postes de ciprés y todos los caminos están plantados a ambos lados de álamos o acacios que le dan muy buen aspecto y lo hacen tal vez uno de los fundos más hermosos de la zona.

Las principales explotaciones son:

Siembras de trigo y cebada 100 cuabras anuales.

Siembras de cáñamo, cosecha anualmente como 400 quintales métricos de semilla y unos 600 quintales españoles de fibra.

Pasto aprensado. Cuenta con dos establecimientos de prensa hidráulica y dos espaciosas bodegas para guardar pasto. Se elaboran de 20 a 25,000 fardos, cuya calidad está muy acreditada en el mercado.

Engordas. En este ramo cuenta siempre con gran existencia de novillos de muy buena clase, peso de embarque, muy solicitados por los embarcadores.

Viñas. Hay 15 hectáreas de uva de mesa, que obtuvieron primer premio en la exposición de frutas de 1917, toda la producción se vende en Valparaíso y Viña del Mar y últimamente han salido varios cargamentos para Estados Unidos.

Tiene también 28 hectáreas de uva del país y 12 hectáreas de viña francesa de dos años.

La bodega de licores tiene buenas instalaciones con todos los adelantos modernos, material para elaborar chicha y un alambique que se considera uno de los mejores del

país. La producción de chacoli y aguardiente es justamente apreciada en el mercado.

Hay plantaciones de pinos y eucaliptus, dos olivares y un naranjal en formación.

Los inquilinos tienen de ración una cuadra de tierra, jornal diario de \$ 1.00 y en la época de las cosechas \$ 1.50.

La ración acostumbrada de frejoles y 480 gramos de buen pan candeal.

Anualmente se arriendan dos potreros para chacarera y hortalizas.

Funciona una pulpería, que expende sus mercaderías al precio de costo.

Dirección postal y telegráfica: Hacienda Quilpué, San Felipe, teléfono 8-S. Felipe.

En Santiago: Ahumada 97.

HACIENDA «JAHUEL» de propiedad de don Arturo Lyon Peña, situada a dos y media leguas al norte de la plaza de San Felipe.

Superficie, 700 cuabras, de las cuales 120 son regadas con el canal de Jahuel y 80 más o menos con un tranque. El resto es de rulo y cerros.

Cuenta para su explotación con casa chalet para Administración, una casa construcción antigua para mayordomo, un galpón, y diecinueve casas para inquilinos, de tres piezas, corredor y material sólido. Está cerrado con cierros de alambre en su mayor parte.

Tiene plantaciones de olivos y últimamente se han hecho de almendros y álamos.

Las principales explotaciones son:

Siembras de trigo y cebada 50 cuabras anuales más o menos.

El resto de los potreros en la engorda de novillos.

Hay también una crianza de cabras de Angora.

Dirección postal y telegráfica: Hacienda Quilpué, San Felipe.

En Santiago: Ahumada 97.

FUNDO «LOS GRANEROS» de propiedad de don Emiliano Caballero, ubicado al deslinde Poniente con la ciudad de San Felipe. Tiene una superficie de 174 hectáreas, de las cuales 155 son regadas. Sus principales explotaciones son: pastaría, enfarda pasto alfalfa en colizas y en fardo de embarque. Cuenta con un establecimiento muy cerca de las casas. Chacarera: frejoles, papas. Cosecha semilla de cá-

ñamo. Posee una viña de 7½ hectáreas de cepa del país, con producción de chichas y vinos. Lechería. Tiene 28 hectáreas de bosques plantados, que lo dedica a explotación de leña.

Dirección postal: San Felipe.

CHACRA «LA ESCUADRA» de propiedad de la sucesión de doña Lubina Villanueva, arrendada por don Clemente Vicuña. Tiene una superficie de 100 hectáreas planas regadas. Sus principales explotaciones son: La pastaría, enfarda pasto alfalfa, en colizas o en fardos de embarque, siembras de trigo candeal. Recibe animales a talaje.

Dirección postal: San Felipe.

CHACRA «LA ESTRELLA» de propiedad de la señora Guillermina Galdames de Honorato, arrendada a don Roberto Rozas. Tiene una superficie de 66 hectáreas planas regadas. Sus principales explotaciones son: siembras de trigo candeal y cebada forrajera. Enfarda pasto alfalfa. Lechería. Ubicada en la misma ciudad de San Felipe.

Dirección postal: San Felipe.

CHACRA «EL CARMEN» de propiedad de la señorita Sara Parry, ubicada al costado Sur-poniente de la ciudad de San Felipe. Tiene una superficie de 62 hectáreas planas regadas, de las cuales 40 hectáreas están empastadas con alfalfa y 15 con otros pastos. En esta propiedad está instalada la gran Fábrica de Jarcias y Cordeles. Cuenta con una lechería, cuyo producto se destina a la fabricación de manteca.

Dirección postal: San Felipe.

CHACRA «LOMBARDA» de propiedad de don Roque Trivelli. Tiene una superficie de 60 hectáreas planas regadas. Su principal explotación es el talaje, teniendo totalmente alfalfada su chacra.

Dirección postal: San Felipe.

CHACRA «AURORA» de propiedad de don Juan N. Espejo, arrendada a don Belisario J. Montenegro. Tiene una superficie de 32 hectáreas planas regadas. Sus principales explotaciones son: la siembra de trigo candeal y cebada forrajera. Chacarera: especialmente papas. Cosecha semilla y fibras de cáñamo.

Dirección postal: San Felipe.

CHACRA «EL ESTERO» de propiedad de don Juan N. Espejo, arrendada a don Belisario J. Montenegro. Tiene una superficie de 14 hectáreas planas regadas. Sus explotaciones son: siembras de trigo candeal, maíz. Mantiene 7 hectáreas alfalfadas.

Dirección postal: San Felipe.

CHACRA «LA PALMA» de propiedad de don Navor Canto. Tiene una superficie de 54 hectáreas planas regadas, de las cuales 36 hectáreas más o menos son alfalfadas. Sus principales explotaciones son: la pastería, enfarda pasto alfalfa, siembra de trigo candeal. Tiene otra propiedad de 18 hectáreas.

Dirección postal: San Felipe-Santa María.

FUNDO «EL TAMBO» de propiedad de don Vicente Fernández. Tiene una superficie de 51 hectáreas planas regadas, de las cuales 15 son empastadas con alfalfa. Otras explotaciones son: la siembra de trigo candeal. Cosecha semilla de cáñamo. Tiene una viña de 9 hectáreas, de cepa del país, con producción de chichas.

Dirección postal: San Felipe-Santa María.

FUNDO «LA CAPILLA» de propiedad de la Beneficencia, arrendada por don Gregorio Leiva. Tiene una superficie de 70 hectáreas planas regadas, de las cuales 31 hectáreas son empastadas con alfalfa. Tiene una viña de 6 hectáreas de cepa del país. Arboleda frutal: duraznos, nogales, ciruelos, etc.

Dirección postal: San Felipe.

FUNDO «EL RETIRO» de propiedad de don Manuel Jara, arrendado por don Pedro Jara del Villar, ubicado a 4 kilómetros de San Felipe. Tiene una superficie de 60 cuadras planas regadas con aguas de dos canales que nacen del río Aconcagua. Su principal explotación es: la siembra de trigo y cebada. Chacarera (especialmente cáñamo, papas, cebollas, etc.) Tiene bastantes álamos en estado de explotación y nogales en producción. Cuenta con casas habitación y casas de empleados, galpones, bodegas y varias casas de inquilinos.

Dirección postal: San Felipe.

FUNDO «EL PINO» de las señoritas Adela y Rosa Espinola, administrado por don Federico Coo Espinola, ubicado a 7 kilómetros al oriente de San Felipe. Tiene una superficie de 70 cuadras planas regadas.

Sus principales explotaciones son: siembras de trigo candeal o florence. Cáñamo Engordas de vacunos. Chacarera: papas, maíz, frejoles. Arboleda frutal: paltos, duraznos, nogales. Ganado ovejuno.

Cuenta con buenas casas habitación, galpones, bodegas y 4 casas de inquilinos.

Funciona una escuela pública con asistencia de 50 alumnos.

Dirección postal: San Felipe.—El Tambo.

FUNDO «LAS MARÍAS» de don Alvaro Espinola I, ubicado a 7 kilómetros de San Felipe. Tiene una superficie de 50 cuadras planas regadas. Su principal producción es la pastería, enfarda pasto alfalfa, con producción de 8 a 10 mil fardos.

El establecimiento de pasto es movido por una rueda hidráulica, contando con prensas hidráulicas y anexos. Tiene un establecimiento de tascadura de cáñamo.

Tiene casas de administración, galpones, bodegas y 4 casas de inquilinos.

Dirección postal: San Felipe.—El Tambo.

En Santiago: Brasil 86.

FUNDO «EL MIRADOR» de la señora Virginia C. de Bassi, ubicado a 7 kilómetros de la Estación San Felipe. Tiene una superficie de 20 cuadras planas, regadas con aguas del Río Aconcagua.

Su principal explotación: viñas de cepa francesa con una producción de 4.000 arrobas de vino tinto. Cuenta con maquinarias montadas con los últimos adelantos y con vasijas, con capacidad para 8.000 arrobas.

Tiene una espléndida casa-habitación, bodegas subterráneas, casas para inquilinos, grandes galpones, etc., etc.

Dirección postal: El Mirador—Santa María.

En San Felipe, Salinas 295.

FUNDO «SAN RAFAEL» de la sucesión de don Domingo Gómez, ubicado a 14 kilómetros de San Felipe y a 12 kilómetros de Los Andes. Tiene una superficie de 160 cuadras (en varias propiedades) planas regadas con aguas del río Aconcagua. Sus principales explotaciones son: pastería: enfarda pasto alfalfa en fardos de embarque con producción media de 25.000 fardos. Para el movimiento del establecimiento cuenta con una turbina de 40 HP. Siembras de trigo candeal y cebada. Chacarera: cáñamo, curagüilla, maíz, papas, ají, cebollas, sandías y melones. Cuenta con muchos nogales y olivos en producción y buena dotación de álamos.

Cuenta con buenas casas habitación, un buen establecimiento de elaboración de pasto dotado de maquinaria moderna; un establecimiento de tascadura de cáñamo y 25 casas de inquilinos.

Tiene una viña de cepa francesa (14 cuadras) con producción de vinos tintos Burdeos y blanco Semillón.

Dirección postal: San Felipe.—Las Juntas.

FUNDO «EL LLANO» de la señora Leticia Lemus v de Chinchón, arrendado por la sucesión de don Domingo Gómez, ubicado a 12 kilómetros de San Felipe. Tiene una superfi-

cie de 60 cuadras planas regadas con aguas del río Aconcagua. Sus principales explotaciones son: cultivo de pasto alfalfa. Siembras de trigo candeal y cebada. Chacarera: cáñamo, curagüilla, papas, ají, cebollas, sandías, melones, etc. Cuenta con buenas casas habitación y 3 casas de inquilinos.

Dirección postal del arrendatario: San Felipe.—Las Juntas.

FUNDO «LOS GOMEROS» de la señora Irene E. de Varas, administrado por don José Varas E. Tiene una superficie de 47 hectáreas planas regadas. Sus explotaciones son: pastería, enfarda pasto alfalfa en colizas y fardos de embarque. Siembra de trigo candeal y cebada. Cosecha semilla y fibra de cáñamo. Casi toda esta propiedad es alfalfada.

Dirección postal: San Felipe.—Cruceiro.

FUNDO «LA PLACILLA» de propiedad de don Esteban Ahumada. Tiene una superficie de 243 hectáreas planas regadas, de las cuales 150 son alfalfadas. Sus principales explotaciones son: la pastería, enfarda pasto alfalfa en colizas y fardos de embarque. Siembras de trigo candeal. Chacarera: frejoles, maíz, papas. Cosecha fibra y semilla de cáñamo. Tiene una viña de 3 hectáreas de cepa francesa.

Dirección postal: San Felipe.—Santa María.

FUNDO «SANTA ELENA DE ACONCAGUA» de don Hernán Vargas Otárola, ubicado a 11 kilómetros de San Felipe y a 7 kilómetros de Los Andes. Tiene una superficie de 50 cuadras planas regadas (terrenos de muy buena calidad) con primetas aguas del canal Ahumada. Su principal explotación son: Pastería, enfarda pasto alfalfa en fardos de embarque, con una producción media de 15.000 fardos; siembras de trigo y cebada. Chacarera (cáñamo, maíz, curagüilla, frejoles). Tiene muchos nogales en producción y buena dotación de: álamos, olmos y acacios en estado de explotación. Cuenta con buenas casas habitación, un buen establecimiento de pasto, con grandes galpones y bodegas anexas. Para el movimiento de la maquinaria, cuenta con una rueda hidráulica de 40 H. P.

Tiene 12 casas de inquilinos.

Lechería, se ordeñan 25 vacas, leche que se expende en San Felipe.

Dirección postal: San Felipe-El Llano.

FUNDO «EL LLANO» de don Serapio Vargas, ubicado a 11 kilómetros de San Felipe y a 7 kilómetros de Los Andes. Tiene una superficie de 105 cuadras planas regadas con canal comunero del río Aconcagua. Sus principales explotaciones son: Pastería, enfarda pasto alfalfa, con producción de 30.000 fardos. Siembras trigo candeal y flo-

rence, con producción de 1,500 fanegas. Chacarera (cañamo, papas, maíz, sandiales). Plantaciones de álamos. Cuenta con casas habitación. Establecimiento de pastaría con instalación de una rueda hidráulica de 30 H. P. Posee luz eléctrica y agua potable propia y 12 posesiones de inquilinos.

Dirección postal: San Felipe.

FUNDO «SANTA INES» de la señora Carmela Soza de Aragón, a cargo de don Luis Aragón, ubicado a 4 kilómetros de Los Andes y a 15 kilómetros de San Felipe. Tiene una superficie de 120 cuadras planas, regadas por dos canales (San Miguel-Hacienda Quipné). Dedicado a: Pasto aprensado, enfarda pasto alfalfa en fardos de embarque, con una producción media de 15,000 fardos. Chacarera (cañamo, frejoles, maíz, papas). Siembras de trigo y cebada. Hay plantación de nogales en producción. Cuenta con dos buenas casas habitación, galpones, bodegas y 18 casas de inquilinos.

Dirección postal: Los Andes, casilla 17.

En Santiago: San Martín 37, Teléfono 3251.

FUNDO «SANTA TERESA» de don Manuel Jara Jara, ubicado a 3½ kilómetros de Los Andes y a 15 kilómetros de San Felipe. Tiene una superficie de 150 cuadras planas regadas con aguas del canal San Miguel del río Aconcagua. Su principal explotación es la: Pastaría, enfarda pasto alfalfa en fardos de embarque, con producción de 25,000 fardos. Chacarera, especialmente cañamo (20 cuadras), papas, maíz, frejoles, cebollas, etc. Siembras de trigo y cebada, con producción de 800 a 1,000 sacos. Lechería. Tiene una viña de una cuadra (uva de mesa y del país). Cuenta con casas habitación y de administración, galpones, bodegas. Establecimiento de pasto y 20 posesiones de inquilinos. Tiene dos casas que arriendan para escuelas públicas. Posee alamedas de álamos y la división de sus potreros son con árboles variados. Nogales en producción. Crianza de vacunos y caballares.

Dirección postal: San Felipe-Las Juntas.

Remisión de carga: Los Andes—Teléfono 64, Los Andes.

HACIENDAS «SAN REGIS-LO CALVO» Y «SAN JOSE» de la señora Teresa I. de Espinola, ubicadas a 8 kilómetros de Los Andes. Tienen una superficie de 2,300 cuadras planas regadas y alrededor de 6,000 cuadras de cerros. Sus principales explotaciones son: Pasto aprensado, enfarda pasto alfalfa, con producción media de 130,000 fardos. Siembras de trigo candeal, con producción de 7,000 fanegas. Cebada forrajera, con producción de 3,000 fanegas. Crianza de caballares «Lo Calvo»: percherones, chilenos y Yorkshire. Crianza de ganado lanar «Hampshire Down». Tiene grandes alamedas de álamos en estado de

explotación. Cuenta con tres casas de habitación, de administración, bodegas, galpones para guardar pasto y 150 posesiones de inquilinos. Todo el movimiento de las maquinarias funcionan con energía eléctrica, traída de Los Andes.

Dirección postal: Los Andes, casilla 23.

FUNDO «LO CAMUS» de don Felipe Espinola I., ubicado a 11 kilómetros de Los Andes. Tiene una superficie de 82 cuadras planas regadas. Sus principales explotaciones son: Siembras de trigo. Pasto, sea para engordas o para elaborar. Chacarera (cañamo, maíz, frejoles y verduras en general). Viña (12 cuadras) de cepa del país. Siembras de cebada forrajera.

Cuenta con buenas casas habitación, dependencias, bodegas, 9 posesiones de inquilinos. Funciona una escuela pública dentro de la propiedad.

Dirección postal: Los Andes.

En Santiago, Brasil 88.

FUNDO «LA HERMITA» Y «EL MOLINO» de don Rafael Rodríguez Cerda, ubicado en el departamento de San Felipe, a 1 kilómetro de Los Andes. Arrendado por don Luis Zegers Baeza. Tiene una superficie de 116 cuadras planas regadas.

Sus principales explotaciones son: Pastaría y toda clase de siembras y cultivos. Tiene muchos edificios y bodegas.

Dirección postal: Los Andes, casilla 68.

FUNDO «SAN MIGUEL» de la señora Teresa I. de Espinola, arrendado al señor Rafael Rodríguez Espinola, ubicado a 2 kilómetros al Norte de la Estación Los Andes. Tiene una superficie de 115 cuadras planas regadas y aproximadamente 3,000 cuadras de cerros. Sus principales explotaciones son: Pastaría, se enfarda pasto alfalfa en fardos de embarque y colizas, con una producción media de 15,000 fardos. El establecimiento está dotado de una rueda hidráulica y maquinaria completa para este trabajo. Siembras de trigo candeal y florence. Cebada.

Chacarera en general: papas, maíz, melones, sandias, cañamo, curagüilla, etc. Tiene una viña de 4½ cuadras para la venta de uva del país. Posee cerros montañosos para la corta de leña. Cuenta con buenas casas habitación, (antiguas), dos galpones para depositar pasto, bodega para guardar cereales y 35 posesiones de inquilinos.

Dirección postal: Los Andes, casilla 245, teléfono 48 - Los Andes

FUNDO «MOLINO SAN MIGUEL» de don Ignacio Segura, ubicado a 2½ kilómetros de Los Andes. Tiene una superficie de 47 cuadras planas regadas. Su explotación principal es la viña de cepa francesa (17 cuadras) con produc-

ción de vinos Burdeos y Semillón. Cultivo de pasto alfalfa. Siembras de trigo y cebada. Posee un molino de cilindro movido con fuerza hidráulica de 25 H. P. que actualmente no funciona.

Cuenta con casas habitación, bodegas de vino, galpones y 4 casas de inquilinos.

Dirección postal: Los Andes, casilla 44.

FUNDOS «OLMOS» Y «LOS NOGALES» de don Ignacio Segura, ubicado a 1½ kilómetros de Los Andes. Tienen una superficie de 117 cuadras planas regadas. Dedicado a: Pastaría, enfarda pasto alfalfa con producción de 10,000 fardos.

Posee casas habitación y 8 casas para inquilinos.

Dirección postal: Los Andes, casilla 44.

FUNDO «LA FLORIDA» de don Ignacio Segura, ubicado a 3 kilómetros de Los Andes. Tiene una superficie de 48 cuadras planas regadas. Dedicado a: Pastaría, enfarda pasto alfalfa en fardos de embarque, con 30,000 fardos de producción anual. El establecimiento es movido por una turbina de 32 HP. Siembras de cebada y trigo.

Posee casas habitación, galpones para guardar pasto y 30 casas de inquilinos.

Dirección postal: Los Andes, casilla 44.

FUNDO «HUAPE» de don Ignacio Segura, ubicado a 7 kilómetros de Los Andes. Tiene una superficie de 60 cuadras de lomajes regadas. Explotación: siembras de trigo y cebada forrajera.

Dirección postal: Los Andes, casilla 44.

FUNDO «LOS MAITENES» de don Ignacio Segura, ubicado a 17 kilómetros de Los Andes. Tiene una superficie de 100 cuadras más o menos, de las cuales 70 cuadras son regadas, el resto lomajes. Dedicado a: siembras de trigo, cebada y pasto alfalfa.

Dirección postal: Los Andes, casilla 44.

FUNDO «SAN PABLO», de la sucesión Avendaño, arrendado por don Ignacio Segura, ubicado a 3 kilómetros de Los Andes. Tiene una superficie de 48 cuadras planas regadas. Su principal explotación es el cultivo de: Pasto alfalfa. Siembras de trigo y cebada, Cañamo. Posee una viña de 8 cuadras de cepa del país.

Cuenta con casas habitación y galpones para guardar cosechas.

Dirección postal: Los Andes, casilla 44.

FUNDO «JOSE MIGUEL QUIROZ». Tiene una superficie de 47 hectáreas planas regadas, de las cuales 17 hectáreas las dedica a pasto alfalfa. Siembras de trigo blanco, Chacarera, maíz, papas. Cosecha fibra y semilla de cañamo.

Dirección postal: Las Juntas.

FUNDO «SAN FRANCISCO DE MANRIQUEZ» de propiedad del señor Benigno 2.º Manriquez. Tiene una superficie de 8,000 hectáreas, de las cuales 400 hectáreas son regadas y el resto rulo con bastantes pastos naturales. Sus principales explotaciones son: pastería, enfarda pasto alfalfa. Siembras de trigo candeal, maíz, papas. Crianza de animales ovejunos y cabrios.
Dirección postal: San Felipe.—Las Juntas.

FUNDO «JOSE SANTOS CONTRERAS». Tiene una superficie de 40 hectáreas planas regadas, totalmente alfalfadas, que las dedica a la engorda de animales.
Dirección postal: Los Andes, casilla 73.

FUNDO «PAIDAHUEN» de propiedad del señor Anibal Contreras Puebla. Tiene una superficie de 70 hectáreas planas regadas. Sus principales explotaciones son: la pastería, enfarda pasto alfalfa (39 hectáreas). Siembras de trigo candeal. Chacarería: frejoles, papas, maíz. Posee una viña de 6 hectáreas de cepa del país. Lechería.
Dirección postal: Los Andes, casilla 1.

FUNDO «JAHUEL» de la Sociedad Anónima «Jahuel de Aguas Minerales y Balneario». Tiene una superficie de 1,000 hectáreas, de las cuales 35 son regadas, 300 hectáreas de pastos naturales y 20 hectáreas empastadas con alfalfa.
Dirección postal: ...

Industrias y Manufacturas

SAN FELIPE

FÁBRICA DE ALMIDÓN de Augusto Ducó y Cia. Calle Bueras.
FÁBRICA DE AGUA MINERAL «JAHUEL» de la Sociedad Balneario y Aguas Minerales Jahuel.
FÁBRICA DE BEBIDAS GASEOSAS de don Luis Boyen. Calle Prat N.º 6.
FÁBRICA DE BEBIDAS GASEOSAS de los señores Zuazo y Malfanti. Caldera s/n.

FÁBRICA DE BEBIDAS GASEOSAS de don José Antonio Valedzueta. Las Juntas.

FÁBRICA DE CERVEZA de don Juan Friedl. Calle Freire 340, casilla 257.

FÁBRICA DE CONSERVAS DE FRUTAS Y LEGUMBRES de Larrondo Hnos. Delicias 218, casilla 6.

FÁBRICA DE CONSERVAS DE FRUTAS Y LEGUMBRES de don Ernesto Pentske. Delicias 336, casilla 89.

FÁBRICA DE CONSERVAS DE FRUTAS Y LEGUMBRES de don Ignacio Ramírez y Cia. Las Juntas, casilla 14.

FÁBRICA DE FIDEOS de don Honorio 2.º Carrié. Calle Tocornal, casilla 117.

FÁBRICA DE FIDEOS de don Leontín Pasturel. Chacabuco 193, casilla 300.

FÁBRICA DE ATAQUES de don Julio Flores. Riquelme 43.

FÁBRICA Y ELABORACIÓN DE MADERAS de don Próspero Libbrecht. Las Heras s/n., casilla 182.

BARRACA Y ELABORACIÓN DE MADERAS de Gerónimo Plum. Riquelme 80. Fábrica de puertas y ventanas.

BARRACA Y ELABORACIÓN DE MADERAS de Alberto Corvera. Delicias 237.

FÁBRICA DE LADRILLOS DE COMPOSICIÓN de Federico Silva Moreno. Delicias 202.

FÁBRICA DE LARCAS Y CORDELES de doña Sara Parry. Casilla 313.

FÁBRICA DE HIELO de Francisco Stemann.

FÁBRICA Y FUNDICIÓN de Delgeon Henry C. Calle Buin 15, casilla 108.

MOLINO del señor Carlos Abel. San Felipe, casilla 140.

MOLINO de los señores Luciano Pasturel e Hijo. Calle del Puente N.º 4.

MOLINO del señor Honorio 2.º Carrié. Tocornal s/n., casilla 117.

MOLINO de don Luis Ducó. Casilla 147.

CURTIDURÍA Y ELABORACIÓN DE CUEROS de los señores Darricades Hnos. Maipú s/n., casilla 62.

CURTIDURÍA Y ELABORACIÓN DE CUEROS de don Pedro Lafón. Riquelme 99, casilla 303.

FÁBRICA DE CALZADO de Elidío Caballería. Prat 136.

FÁBRICA DE CALZADO de Abelardo Calderón. Plaza de Armas 222.

FÁBRICA DE JABÓN de don Samuel Evans. Chacabuco 92, casilla 300.

FÁBRICA DE ESCOBAS de los señores Berks y Cia. Riquelme 100.
FÁBRICA DE ESCOBAS de don Duberlis Correa. Salinas 161.
Compañía de Luz Eléctrica de San Felipe. Casilla 141. Instalación de Fuerza Eléctrica «Los Andes».

Alto Comercio

LUIS A. CERECEDA, Molina 32, casilla 100. Bodega de Frutos del país.

CORRALES, PÉREZ Y CIA. Prat 245, casilla 301. Casa importadora de abarrotes.

LOBOS Y SALINAS. Prat 257. Casa importadora de abarrotes. Almacén «El Nuevo Siglo».

SUCESIÓN PEDRO MAFANTI. Prat 225. Casa importadora de abarrotes y mercaderías surtidas. Almacén «El Ancla de Oro».

GREGORIO YARZA. Prat 195. Casa importadora de abarrotes y géneros. Tienda «La Llapa».

ALEJANDRO DÍAZ. Prat 143. Casa importadora de artículos de mercería y ferretería.

DESIDERIO RIVACOVA. Prat 221, casilla 308. Casa importadora de casimires y géneros.

MÁXIMO THURM. Artículos de mercería y ferretería. Prat esq. Plaza, casilla 133.

MARCELINO AGUIRRE. Canto Domingo 152. Tienda de géneros y mercaderías surtidas.

JUAN AMAR. Prat 220. Tienda de géneros y mercaderías surtidas.

BERNARDO CORRALES. Prat 245, casilla 301. Tienda de géneros y mercaderías surtidas. Tienda «Aconcagua».

NAVOR CANTO. Almendral. Tienda de géneros, abarrotes, mercería y mercaderías en general.

LOBOS Y SALINAS. Almendral. Tienda de géneros, abarrotes y mercaderías en general.

SAAVEDRA, BENARD Y CIA. Calle Salinas, casilla 139. Casa importadora de maquinaria agrícola.

WILLIAMSON Y CIA. Calle Salinas, casilla 97. Casa importadora de maquinaria agrícola.

DEPARTAMENTO DE LOS ANDES

Finchos y sus Productos - Industrias y Manufacturas - Comercio

HACIENDA «EL SAUCE» de la Sucesión de don Daniel Oliva, a cargo de don Guillermo Oliva Olavarría, ubicada a 4 kilómetros al Oriente de Los Andes. Tiene una superficie total de 52,000 cuerdas de las cuales más de 1,000 son regadas y alfalfadas, contando con cuatro canales propios, derivados del río Aconcagua, en primeras aguas, y el resto de la superficie son lomajes y campo con pastos naturales dedicados a la crianza de ganado.

Sus principales explotaciones son: Lechería, se ordeñan término medio 200 vacas, leche que se expende en Viña del Mar. Engordas de vacunos para embarque. Siembras de trigo candeal (100 cuerdas) susceptible de aumentarse a voluntad, con rendimiento de más o menos 50 fanegas por cuerda. Chacarería en general. Pastería, enfarda pasto alfalfa con producción de 30 a 40 mil fardos.

Posee un establecimiento de aprensar movido por fuerza hidráulica propia. Dentro de la hacienda está instalada la planta eléctrica con 1,000 H. P. que surte de alumbrado a todo el departamento de Los Andes, llegando la línea de alta tensión hasta San Felipe.

Cuenta con un establecimiento minero de concentración, beneficiándose minerales de cobre y plata.

La parte de cordillera cuenta con montes de quillay, boyén, olivillo y espinos en estado de explotación en gran cantidad. Crianza de ganado lanar (2,000 cabezas). Crianza de caballeros de serranía. Posee yacimientos de carbón no explotados. Asimismo cuenta con aguas termales en Río Blanco, no explotadas, como también vertientes minerales susceptibles a una explotación industrial.

En los terrenos de la hacienda está instalado el primer establecimiento de Piscicultura que se estableció en Chile: (Río Blanco).

Cuenta con buenas casas habitación, galpones y bodegas y más de 150 casas para inquilinos, dotadas casi todas de alumbrado eléctrico.

Dirección postal: Los Andes, casilla 71.

FUNDO «COQUIMBITO» de la sucesión de don Julio Avendaño. Tiene una superficie de 180 hectáreas, de las cuales 160 son regadas. Sus principales explotaciones son: Pastería, enfarda pasto alfalfa (140 hectáreas empastadas con alfalfa). Siembras de trigo blanco y cebada forrajera. Chacarería: maíz.

Posee una viña de 10 hectáreas de cepa del país. Lechería: ordeña término medio 90 vacas. Crianza de animales vacunos y ovejunos.

Dirección postal: Los Andes.

FUNDO «ESCORIAL DE PANQUEHUE» de don Rafael Errázuriz Urmeneta, ubicado a 1½ kilómetros de la estación Palomar (ramal Ferrocarril de Llay-Llay a Los Andes). Tiene una superficie de 240 cuerdas planas regadas con primeras aguas del río Aconcagua y bastantes cerros donde se explotan yacimientos de espejuelos para fundir, como también una cantera a las puertas de San Felipe y que explota la Empresa de los Ferrocarriles del Estado.

Sus principales explotaciones son: viña de cepa francesa (100 cuerdas) con producción de vinos Cabernet y Semillón 600,000 litros. Posee buenas bodegas, vasijas de roble americano para depositar 2,000,000 de litros. Lechería: se ordeñan 70 vacas diarias, leche que se expende en Valparaíso. Siembras de trigo, cebada, Chevalier y chacarería en general, (cañamo, papas, cebollas, etc.) Tiene una alameda de álamos (15,000 árboles). Cuenta con buenas casas habitación y un bonito parque dotado de luz eléctrica, casas de administración, galpones, bodegas y 60 casas de inquilinos.

Funciona dentro del fundo una escuela mixta fiscal con capacidad para 50 alumnos.

Dirección postal: Palomar.

Telegráfica: San Felipe. Teléfono núm. 38.

HACIENDA «PALOMAR DE PANQUEHUE» de don Fernando Freire García de la Huerta, ubicada en la misma Estación Palomar del Ferrocarril de Llay-Llay a Los Andes. Tiene una superficie de 525 cuerdas planas regadas y 700 cuerdas de cerros. Sus principales explotaciones son: Pastería, enfarda pasto alfalfa en fardos de embarque, con producción media de 40,000 fardos. Cuenta con una turbina de 40 H. P. y prensas hidráulicas. Siembras de trigo candeal y cebada inglesa.

Chacarería, especialmente: cañamo, curagüilla, cebollas, papas, maíz, etc. Lechería: se ordeñan término medio 80 vacas, leche que se expende en Valparaíso. Engordas en la temporada de invierno. Plantaciones forestales: álamos

en explotación, acacios, eucaliptus. Tiene un huerto frutal: naranjos, nogales, etc.

Cuenta con dos buenas casas habitación, con su parque y arboleda, luz eléctrica, galpones, bodegas y 90 casas de empleados e inquilinos, todas de material sólido. Funciona una escuela pública con capacidad para 100 alumnos. Está ubicada en el fundo la oficina del Registro Civil de la comuna Panquehue.

Dirección postal: Palomar.

Telegráfica: San Felipe, Teléfono 10.

En Santiago: Alameda 520.

HACIENDA «PANQUEHUE» de don Rafael Errázuriz Urmeneta, ubicada en la comuna de Panquehue, a ambos lados del Ferrocarril de Llay-Llay a Los Andes y una de las más hermosas propiedades del país. Tiene una superficie de 1,200 cuerdas regadas y 4,000 de lomas y cerros.

Su principal explotación es la viña, que consta de 320 cuerdas de cepa francesa y cuyo producto, vendido bajo la marca «Errázuriz-Panquehue», es uno de los más antiguos y reputados vinos del país. 12 kilómetros de línea Decauville unen las viñas a las bodegas y éstas, a su vez, a la estación.

Las espaciosas y sólidas bodegas, dotadas de las maquinarias e instalaciones más modernas en forma de poder efectuar en 30 días de trabajo una cosecha de 25,000 hectólitros, contienen vasijas para una capacidad total de 7,000,000 de litros, casi toda de roble americano, y en la que se guardan fuertes stocks de vino para su envejecimiento. Los monumentales subterráneos de las bodegas, únicos en su género en América, cubren una superficie de 25,000 metros cuadrados.

Los tipos de vino son: Cabernet reservado, Pinot reservado, Pinot corriente, Medoc, Blanco reservado, Moscatel y Semillón.

Otros ramos de explotación del fundo son: la lechería, dotada de toros holandeses finos y en que se ordeñan 150 vacas; la siembra de trigo y cebada, la chacarería (curagüilla, cañamo, frejoles, maíz) y el cultivo de los árboles frutales: naranjos y limones (hay un naranjal de 4 cuerdas), nogales (5 cuerdas), olivos, duraznos, almendros, etc. Plantaciones forestales: 150,000 álamos y 300,000 eucaliptus.

También posee el fundo una planta de destilación de alcohol y una maestranza surtida de toda clase de maquinarias y que encierra dos turbinas: una de 60 HP. y otra de 35 H. P. que proporcionan la fuerza eléctrica a las bodegas y la luz a todas las casas y calles de la hacienda.

Las casas del dueño son un verdadero palacio de estilo pompeyano, situado en medio de un hermoso parque de 6 cuadras de extensión y que encierra inestimables obras de arte. Existen además buenas casas de administración y de empleados superiores y 300 casas de inquilinos, todas de material sólido. El fundo posee además Iglesia, Teatro, 3 escuelas públicas, cancha de Foot-ball y un Sindicato Cristiano que regenta una cooperativa de consumo. Hay servicio médico bi-semanal y dispensario gratuito.

Dirección postal: Panquehue.

Dirección telegráfica: Viña Errázuriz, San Felipe.

FUNDO «SAN ROQUE» de la sucesión de don Benjamín Montt y Montt, a cargo de don Pedro Mira Morandé. Está ubicado en la misma Estación San Roque del ramal del Ferrocarril de Llay-Llay a Los Andes. Tiene una superficie de 140 hectáreas planas regadas.

Sus principales explotaciones son: viña frutal (18 hectáreas) de cepa francesa, uva de mesa que se expende por kilos, nogales (5 cuadras) en plena producción. Lechería: se ordeñan término medio 50 vacas, leche que se expende en Valparaíso. Hortalizas en general (tomates, pimientos, repollo, coliflores, alcachofas y espárragos). Chacarería: (frejoles, maíz).

Cuenta con una rueda hidráulica para el movimiento de las maquinarias de 9 HP.

Tiene buenas casas habitación, una bodega (100 metros por 25 metros ancho) para guardar productos; galpones de lechería y 16 posesiones de inquilinos, de material sólido y techo de fierro.

Dirección postal: San Roque. Teléfono 2. Lo Campo.

En Santiago: Compañía 1687, casilla 1734.

VINA «SANCHEZ» de don Enrique Sánchez F., ubicada en las puertas de la Estación San Roque (ramal a Los Andes). Tiene una superficie de 35 cuadras planas regadas. Su principal explotación es la viña de uva Chassela, Semillon y Torontel que se destina a la producción de chicha con producción media de 9 mil arrobas. Cuenta con buenas casas habitación, galpones y bodegas.

Dirección postal: San Roque.—Viña Sánchez.

En Santiago: Manuel Montt 2134.

FUNDO «MARIA TERESA DE LO CAMPO» de propiedad de don Guillermo Rücker, ubicado en la misma Estación de Lo Campo, del ramal de Los Andes. Tiene una superficie total de 300 cuadras planas, de las cuales hay 155 cuadras que se destinan a los cultivos de la zona y el resto está dedicado

a formar un gran bosque de eucaliptus, habiendo ya plantadas alrededor de 120,000 plantas. El fundo se dedica especialmente al cultivo de árboles de espina y ya hay dos huertos formados con 5,200 naranjos y 1,800 limoneros. Además hay 1,500 palto y 10 cuadras de viña en plena producción, con variedad de uvas de mesa. Hay una lechería en formación y una vez que los terrenos estén empastados, la lechería tendrá constantemente en producción 200 vacas. En el fundo hay un molino de cilindros con desvío propio a la Estación. Cuenta con buenas casas de habitación y hay 20 casas bien construidas para los vivientes y trabajadores del fundo. Para la lechería se cuenta con un galpón de 70 metros de largo. Hay un oratorio para el servicio religioso del fundo. Como curiosidad digna de mención, hay un castaño enorme, que a mediodía da una sombra de 33 metros de diámetro. Es tal vez uno de los árboles más hermosos que se encuentran en la región. En el fundo se produce con éxito el chirimoyo y el lúcumo.

Dirección postal: Estación Lo Campo, Teléfono Inglés núm. 5.

FUNDO «SAN ANTONIO» de las señoritas Matilde y Laura Pérez Cotapos, arrendado por don Augusto Neveu Z., ubicado a 2 kilómetros de la Estación Lo Campo. Tiene una superficie de 90 cuadras planas regadas y más o menos 150 de cerros. Dedicado a siembras de trigo y cebada. Pastería, enfarda pasto alfalfa en colizas. Engorda de animales vacunos. Cuenta con casas habitación y 5 posesiones de inquilinos.

Dirección postal: Lo Campo.

FUNDO «SANTA VIRGINIA» de don Romualdo Silva Cortés, arrendado por don Augusto Neveu Z., ubicado a 1 kilómetro de la Estación Lo Campo. Tiene una superficie de 30 cuadras planas regadas y más o menos 100 de cerros. Dedicado a pastería, enfarda pasto alfalfa. Chacarería. Engorda y siembras de trigo y cebada. Cuenta con casas habitación y 3 posesiones de inquilinos.

Dirección postal: Lo Campo.

CHACRA «LUIS VELASCO», arrendada por don Augusto Neveu Z., ubicada a 2 kilómetros de Lo Campo. Tiene una superficie de 10 cuadras planas regadas. Dedicada a viña (2 cuadras) y siembras de trigo. Chacarería en general.

Dirección postal: Lo Campo.

CHACRA «MARGARITAS» de don Augusto Neveu Z., ubicada a 2 kilómetros de la estación Lo Campo. Tiene una superficie de 10 cuadras planas regadas. Dedicada a pastería, enfarda pasto alfalfa en colizas.

Dirección postal: Lo Campo.

HACIENDAS «SAN VICENTE» y «**SANTA ROSA»** de los señores Mitrovich Hnos., ubicadas a tres y medio kilómetros de la Estación Los Andes. Tienen una superficie de 750 cuadras regadas y alrededor de 21,000 cuadras de campo muy pastoso que se explotan en la crianza de vacunos y ovejunos. Sus principales explotaciones son: Pastería, enfarda pasto alfalfa en fardos de embarque, contando con instalación hidráulica propia para el movimiento de las maquinarias, con una producción de 80 a 100,000 fardos anuales. Siembras de trigo candeal y cebadas, con producción de 5,000 quintales métricos, susceptible de aumentarse al doble de esta producción a medida que se incorpore al cultivo mucha superficie dedicada actualmente a pastos naturales. Engordas de vacunos, actualmente se engorda a potreros y con ensilaje, se dispone de dos silos Brooks de 500 metros cúbicos cada uno. Crianza de ovejunos «Hampshire Down», hay actualmente 2,000 cabezas, pudiéndose mantener en el campo 8 a 10 mil. Criadero de vacunos «Holstein Friesian» de pura raza, siendo la base del criadero: 2 toros y 50 vacas de pura raza que se importaron preñadas de Estados Unidos. Sus productos se inscriben en Chile y Estados Unidos.

Se explota algo de carbón y leña.

Cuenta con dos espléndidas casas habitación. Establecimiento de pastería, galpones, grandes bodegas y 114 posesiones de inquilinos. Funciona una escuela de propiedad de la Hacienda, con existencia media de 80 alumnos. Hay servicio médico gratuito para el personal de las haciendas.

Dirección postal: Los Andes, casilla 343.

FUNDO «EL GUINDAL» del señor Carlos Brown Carvallo, ubicado a 6 kilómetros al Sur de la Estación Los Andes. Tiene una superficie de 220 cuadras planas regadas con canales comuneros. Sus principales explotaciones son: Pastería, enfarda pasto alfalfa en fardos de embarque con producción media de 20 a 25,000 fardos. Siembras de trigo candeal y cebada. Explota también cáñamo, contando con un establecimiento de tascaduría. Posee nogales en producción. La pastería es movida por una turbina de 25 HP. Cuenta con buenas casas habitación, galpones, bodegas y 10 casas de inquilinos.

Dirección postal: Los Andes, casilla 264.

FUNDO «LA QUIMERA» del doctor Ramón Trincado del Villar, ubicado a 4 kilómetros de la Estación Curimón (ramal de Los Andes). Tiene una superficie de 55 cuadras planas regadas con el canal San Rafael que nace del río Aconcagua. Sus principales explotaciones son:

Cultivo de la alfalfa, se cosechan 3 cortes en el año para la pastería, obteniéndose también algunas pastadas de invierno que se aprovechan en las engordas de vacunos. Además explota: Siembras de trigo y chacarería en general (cáñamo, maíz, morocho, frejoles, etc.).

CURIMON

Cuenta con buenas casas habitación, galpones, bodegas y 3 posesiones de inquilinos. (Los trabajos de este fundo son hechos particularmente por trabajadores que viven en el inmediato pueblo de Bucalemu que dista 1 kilómetro más o menos de las casas del fundo). Cuentan los fundos del señor Trincado del Villar, como anexo para la explotación de sus pastos otra propiedad llamada «El Zanjón», de unas 12 cuadras de extensión, ubicadas a 8 cuadras del pueblo de Los Andes, donde se llevan los pastos de uno y otro fundo para ser elaborados en un establecimiento de pastaría que ahí funciona, dotados de prensas inglesas, picadoras, bombas y demás anexos necesarios para esta explotación, alcanzando su producción a 15,000 fardos anuales más o menos. El movimiento del establecimiento se hace con una turbina hidráulica de 60 HP. movida por las aguas del canal «Rinconada». Cuenta este establecimiento con una gran bodega de fierro galvanizado, con capacidad para depositar hasta 20,000 fardos. Además, existen bodegas en altos, suficientes para guardar las cosechas de trigo y semilla de cáñamo de los fundos el «Laberinto» y la «Quimera».

Dirección postal: Curimón-Rinconada.

FUNDO «EL PENSAMIENTO» de propiedad de don Juan Roca Tiene una superficie de 75 hectáreas planas regadas, de las cuales 65 son empastadas con alfalfa. Pasto aprensado en colizas y fardos de embarque. Siembras de trigo candeal.

Dirección postal: Los Andes, casilla 16.

FUNDO «EL PINO» de los señores Gregorio y Julio de la Fuente. Tiene una superficie de 60 hectáreas planas regadas. Los principales productos que explota son: Pasto aprensado alfalfa en colizas y fardos de embarque. Siembras de trigo candeal.

Dirección postal: Curimón - Rinconada.

FUNDO «PLACERES» de don Antonio Aracena. Tiene una superficie de 60 hectáreas planas regadas, de las cuales 47 hectáreas las dedica a pasto alfalfa. Cosecha fibras y semilla de cáñamo.

Dirección postal: Curimón—Rinconada.

FUNDO «SAN VICENTE» de los señores Gregorio y Julio de la Fuente. Tiene una superficie de 170 hectáreas planas regadas. Sus principales productos son: Pasto aprensado alfalfa (5 hectáreas empastadas) Siembras de cebada forrajera.

Dirección postal: Curimón—Rinconada.

FUNDO «TRINIDAD» de don Elicerio Quiroga. Tiene una superficie de 90 hectáreas planas regadas, de las cuales 60 las dedica a pasto alfalfa. Siembras de trigo candeal.

Dirección postal: Curimón—Rinconada.

FUNDO «LAS MERCEDES» de don Juan A. de la Fuente, arrendado a don Julio de la Fuente. Su principal explotación es la: Siembras de trigo blanco. Cosecha fibra y semilla de cáñamo. Pasto alfalfa.

Dirección postal: Curimón—Rinconada.

FUNDO «JARDÍN» de don Elicerio Quiroga. Tiene una superficie de 50 hectáreas planas regadas, de las cuales 12 las dedica a pasto alfalfa Siembra de trigo blanco.

Dirección postal: Curimón—Rinconada.

FUNDO «EL RECREO» de don Elicerio Quiroga. Tiene una superficie de 60 hectáreas planas regadas, las cuales están totalmente empastadas con alfalfa.

Dirección postal: Curimón—Rinconada.

FUNDO «SUCESIÓN ACUÑA» de don Elicerio Quiroga. Tiene una superficie de 70 hectáreas planas regadas. Siembras de trigo candeal.

Dirección postal: Curimón—Rinconada.

FUNDO «LAS BATEAS» de la sucesión Ana Maria Baltra, arrendada por Perfecto de la Fuente. Tiene una superficie de 55 hectáreas planas regadas. Lo dedica especialmente a la crianza de animales.

Dirección postal: Curimón - Rinconada.

FUNDO «HIGUERAL BANDURRIA» de don Antonio Aracena, arrendado a don Eleuterio Mellafe. Tiene una superficie de 118 hectáreas planas regadas. Sus productos principales son: Pasto alfalfa. Siembras de trigo candeal.

Dirección postal: Curimón—Rinconada.

FUNDO «EL PINO» de don Onofre Vargas. Tiene una superficie de 275 hectáreas planas regadas. Sus principales explotaciones son: Pastaría, enfarda pasto alfalfa en colizas y fardos de embarque (70 hectáreas empastadas con alfalfa). Siembras de trigo candeal. Crianza de animales vacunos.

Dirección postal: Rinconada.

FUNDO «EL AROMO» de don Perfecto de la Fuente. Tiene una superficie de 50 hectáreas planas regadas. Sus principales productos son: el pasto aprensado alfalfa. Lechería: ordeña término medio 100 vacas diarias. Crianza de animales vacunos.

Dirección postal: Curimón—Rinconada.

FUNDO «PALQUI» de propiedad de don Juan Crisóstomo Arancibia. Tiene una superficie de 300 hectáreas en rulo. Sus productos principales son: La siembra de cebada forrajera. Crianza de cabrios.

Dirección postal: Curimón - Rinconada.

FUNDO «EL LABERINTO» del señor Ramón Trincado del Villar, ubicado a 2 kilómetros al Poniente de la Estación Los Andes. Tiene una superficie de 70 cuadras planas regadas con el canal Cantino, que nace del río Aconcagua. Sus principales explotaciones son: Siembras de cáñamo. Siembras de trigo candeal. Chacarería en general (papas, maíz, morocho, frejoles, hortaliza variada, etc.), pero la mayor parte del fundo está dedicada al cultivo de la alfalfa, que tiene en esta región gran importancia por su espléndido desarrollo y especial calidad, que se dedica especialmente para ser enfardada. Engordas de vacunos, aprovechando las pastadas de invierno, después de haberse segado el tercer corte de cosecha.

Posee un establecimiento para elaborar cáñamo en el verano y maderas en el invierno, para lo cual está dotado de buena maquinaria para una y otra explotación. Para el movimiento de las máquinas tascadoras y de aserradero, se cuenta con una turbina de 15 H. P. que mueve también en la noche un dinamo para el desarrollo de luz eléctrica que alumbrá las casas habitación, posesiones de inquilinos y el establecimiento mismo.

Este fundo cuenta con buenas casas habitación, huerto frutal en producción y hortalizas. Bodega, galpones, corrales, cocheras y 10 posesiones de inquilinos. A muy corta distancia funciona una escuela pública, a donde asisten los hijos de los inquilinos.

Dirección postal: Los Andes, Casilla 158.

En Santiago calle Sazié 2265.

FUNDO «PLAZA VIEJA» de la sucesión Ramirez. Tiene una superficie de 49 hectáreas planas regadas. Su principal explotación es la chacarería: frejoles, papas, maíz.

Dirección postal: Los Andes, Casilla 143.

FUNDO «SAN JORGE» de la señora Emilia R. de Aninat. Tiene una superficie total de 812 hectáreas, de las cuales 100 son planas regadas. Sus principales explotaciones son: Pastaría, enfarda pasto alfalfa. Siembras de trigo candeal. Chacarería (papas, arvejas, hortalizas). Lechería: ordeña término medio 50 vacas. Posee un galpón con capacidad para 100 animales.

Dirección postal: San Felipe, Casilla 68.

FUNDO «LAS VINAS» de propiedad de don Belisario Torres (sucesión). Tiene una superficie de 112 hectáreas planas regadas, siendo sus principales explotaciones la siembra de trigo candeal y cebada forrajera. Posee una viña de 15 hectáreas de cepa francesa, con producción de vinos (6,000 arrobas).

Dirección postal: Curimón, Casilla 8.

FUNDO «SANTA ELENA» de propiedad de don Roque Piraino. Tiene una superficie de 141 hectáreas planas regadas, de las cuales 103 son empastadas con alfalfa. Siembras de trigo candeal. Cosecha fibra y semilla de cáñamo. Tiene una viña de 3 hectáreas de cepa del país.

Dirección postal: Curimón.

FUNDO «LO REYES» de las señoritas María y Teresa Reyes S. Tiene una superficie de 75.5 hectáreas planas regadas, de las cuales 55 son alfalfadas. Sus explotaciones son: Pasto aprensado. Chacarera (maíz, frejoles y papas).

Dirección postal: Los Andes.

FUNDO «LA ESPERANZA» de propiedad de don Luis A. Reyes. Tiene una superficie de 102 hectáreas planas regadas. Sus principales explotaciones es la: Pastería, enfarda pasto alfalfa (45 hectáreas alfalfadas). Siembras de trigo candeal y cebada forrajera.

Dirección postal: Los Andes.

FUNDO «SAN PEDRO ALCANTARA» de propiedad de don Eleuterio Carvallo. Tiene una superficie de 125 hectáreas planas regadas. Sus principales explotaciones son: pasto aprensado, alfalfa (58 hectáreas). Siembras de trigo candeal y cebada forrajera. Cosecha fibra y semilla de cáñamo (15 hectáreas).

Dirección postal: Curimón.

FUNDO «MIRAFLORES» de don Froilán Avendaño, ubicado a 8 cuadras de la Estación Curimón. Tiene una superficie de 154 hectáreas planas regadas. Sus principales explotaciones son: la pastería, enfarda pasto alfalfa. Siembra de trigo candeal. Cosecha fibra y semilla de cáñamo. Tiene casas habitación, posesiones de inquilinos, bodega, granero y un establecimiento con dos prensas para pasto, movida por una poderosa turbina. Arboleda de duraznos y más de doscientos nogales.

Dirección postal: Curimón.

En Santiago: M. Montt 2358.

FUNDO «MATANZAS» de la sucesión de don Humberto Araya, arrendado a la Sociedad Industrial de Los Andes. Tiene una superficie de 63 hectáreas planas regadas. Sus principales explotaciones son: la pastería, enfarda pasto alfalfa. Siembras de trigo candeal, cebada forrajera e inglesa. Cosecha fibra y semilla de cáñamo.

Dirección postal: Los Andes, Casilla 60.

FUNDO «SAN PEDRO» de los señores Gregorio y Julio de la Fuente. Tiene una superficie de 236 hectáreas planas regadas. Sus principales explotaciones son: pastería, enfarda pasto alfalfa en colizas y fardos de embarque (136

hectáreas empastadas con alfalfa). Siembras de trigo candeal. Cosecha fibra y semilla de cáñamo.

Dirección postal: Rinconada de Los Andes.

FUNDO «SAN VICENTE» de los señores Gregorio y Julio de la Fuente. Tiene una superficie de 102 hectáreas planas y regadas. Sus principales explotaciones son: la producción de pasto aprensado. Siembras de trigo candeal. Chacarera frejoles, maíz. Cosecha fibra y semilla de cáñamo. Lechería: ordeña término medio 30 vacas diarias.

Dirección postal: Curimón.

FUNDO «LA LEONERA» de propiedad de la sucesión Corina Lemus, arrendada por don Antonio Piraino. Tiene una superficie de 158 hectáreas planas regadas. Sus producciones son: La pastería, enfarda pasto alfalfa (50 hectáreas alfalfadas). Siembras de trigo candeal y cebada inglesa. Chacarera: papas, fibras y semilla de cáñamo.

Dirección postal: Curimón.

FUNDO «PARAISO» de propiedad de don Angel C. Robles, arrendado a don Augusto Neveu y Cia. Tiene una superficie de 120 hectáreas planas regadas; siendo sus principales explotaciones la pastería y la siembra de trigo candeal.

Dirección postal: Los Andes.

FUNDO «SAN RAFAEL» de propiedad de don José Manuel Ríos Arias. Tiene una superficie de 136.5 hectáreas planas regadas. Sus productos principales son: pasto aprensado alfalfa. Siembras de trigo blanco y candeal. Tiene una viña de 5 hectáreas de cepa del país. Cuenta con buenas casas habitación, galpones, bodegas y casas de inquilinos.

Dirección postal: Curimón.

FUNDO «LAS CASAS» de la sucesión Froilán Lepe, arrendado por don Juan Lepe. Tiene una superficie de 86 hectáreas planas regadas. Sus productos principales son: pasto aprensado. Siembras de trigo blanco y candeal. Cebada forrajera. Maíz. Tiene una viña de 5 hectáreas de cepa del país.

Dirección postal: Curimón.

FUNDO «CURIMON» de propiedad de don Luis Díaz E. Tiene una superficie de 157 hectáreas planas regadas, de las cuales 109 son empastadas con alfalfa. Enfarda pasto en colizas y fardos de embarque. Siembras de trigo candeal. Lechería: ordeña diariamente término medio 30 vacas, disponiendo de un galpón para cobijarlas en el invierno.

Dirección postal: Curimón.

FUNDO «PLAZA VIEJA» de la sucesión de la Fuente Astorga, arrendado por don Perfecto de la Fuente. Tiene una superficie de 115 hectáreas planas regadas, siendo sus principales explotaciones el pasto aprensado alfalfa (30 hectáreas empastadas). Siembras de trigo candeal. Crianza de ganado vacuno.

Dirección postal: Curimón-Rinconada.

FUNDO «SAN FRANCISCO» de la señora Mercedes Humeres de G., arrendado por don Honorio Espinola. Tiene una superficie de 165 hectáreas planas regadas. Sus principales explotaciones son: pasto aprensado alfalfa (52 hectáreas empastadas). Siembras de trigo candeal. Chacarera: papas y cosecha tabaco en rama.

Dirección postal: Santa María.

FUNDO «LAS PEÑAS» de don Elicerio Quiroga. Tiene una superficie de 40 hectáreas planas regadas. Su principal explotación es la lechería; ordeña término medio 80 vacas diarias. Tiene una viña de 12 hectáreas de cepa del país, con producción de vinos, chichas y chacolies. Crianza de animales vacunos. Cuenta con dos silos cilindricos, con capacidad de 100 toneladas cada uno.

Dirección postal: Curimón-Rinconada.

CALLE LARGA

FUNDO «LA CAPILLA» de don Augusto Bezamat, arrendado por don Julio Verdejo. Tiene una superficie de 70 hectáreas planas regadas, totalmente empastada con alfalfa; enfarda pasto en colizas y fardos de embarque.

Dirección postal: Los Andes-Calle Larga.

FUNDO «BELLAVISTA» de propiedad de doña Irene Verdugo de R., arrendado por don Rosendo Suárez. Tiene una superficie de 64 hectáreas planas regadas. Sus principales explotaciones son: la pastería, enfarda pasto alfalfa en colizas (15 cuadras alfalfadas). Chacarera: maíz, papas, fibra y semilla de cáñamo. Tiene una viña de 9 cuadras de cepa torontel, con producción de chichas.

Dirección postal: Los Andes-Calle Larga.

FUNDO «EL MATTEN» de don Paulino Díaz y de la sucesión de Enriqueta Escudero, arrendada por don Juan B. Leiva. Tiene una superficie de 66 hectáreas planas regadas. Sus principales productos son: pasto aprensado alfalfa. Cebada forrajera. Chacarera: maíz, frejoles, papas, fibras y semilla de cáñamo. Tiene una viña de cepa francesa de 3.5 hectáreas, con producción de vinos.

Dirección postal: Los Andes-Calle Larga.

FUNDO «PATAGUAL» y otros de don Juan de Dios Carvacho. Tienen una superficie de 132 hectáreas planas regadas. Sus principales explotaciones son: pastería, enfarda pasto alfalfa (72 hectáreas alfalfadas). Siembras de trigo candeal. Chacarera: maíz, frejoles, papas y semilla de cáñamo. Tiene una viña de 7 hectáreas de cepa del país, con producción de vinos y chacolies.
Dirección postal: Los Andes-Calle Larga.

FUNDO «LA CALDERA» de la señora Carlota Tello v. de García Huidobro, arrendada a don Rosaura Reyes. Tiene una superficie de 300 hectáreas, de las cuales 157 son planas regadas. Sus principales explotaciones son: Pastería, enfarda pasto alfalfa (60 hectáreas alfalfadas). Siembras de trigo candeal. Chacarera: maíz, frejoles.
Dirección postal: Arrendatario-Los Andes.

FUNDO «EL CERRITO» de don Egidio Reyes, arrendado a don Rosaura Reyes. Tiene una superficie de 220 hectáreas, de las cuales 160 son planas regadas. Sus productos son: pasto aprensado alfalfa en colizas y fardos de embarque (90 hectáreas empastadas). Siembra de cebada inglesa. Chacarera: papas y semilla de cáñamo.
Dirección postal: Los Andes.

FUNDO «EL TRANSITO» de don Benigno Ortega. Tiene una superficie de 120 hectáreas planas regadas. Sus productos principales son: pasto aprensado alfalfa (80 hectáreas empastadas). Siembras de trigo candeal. Chacarera: frejoles, papas y cáñamo.
Dirección postal: Los Andes.

FUNDO «EL CARMEN» del doctor Victor Körner. Tiene una superficie de 188 hectáreas planas regadas. Sus principales explotaciones son: pasto aprensado alfalfa en colizas y fardos de embarque (94 hectáreas empastadas). Siembras de trigo candeal. Chacarera: maíz, frejoles, papas y cáñamo. Arboleda frutal: nogales, duraznos, ciruelos, naranjos, castaños.
Dirección postal: Santo Domingo N.º ... Santiago.

FUNDO «EL PINO» de la sucesión José Antonio Montenegro. Tiene una superficie total de 605 hectáreas, de las cuales 105 son planas regadas. Sus principales explotaciones son: pasto aprensado alfalfa (85 hectáreas alfalfadas). Cosechas semilla de cáñamo. Arboleda frutal: olivos y nogales en producción.
Dirección postal: Los Andes-Calle Larga.

FUNDO «EL CASTILLO» de propiedad de don Santiago Zamora. Tiene una superficie total de 750 hectáreas, de las cuales 373 son planas regadas. Sus principales explotaciones son: la pastería, enfarda pasto alfalfa en colizas y en fardos de embarque (300 hectáreas alfalfadas). Siembras de cebada forrajera. Chacarera: papas, frejoles, maíz y cáñamo. Arboleda frutal: nogales, duraznos. Crianza de animales vacunos, ovejunos y cabrios.
Dirección postal: Los Andes-Rinconada.

Industrias y Manufacturas

LOS ANDES

FÁBRICA DE LICORES Y JARABES de Boyensi y Cia. Esmeralda 80, casilla 129.
FÁBRICA DE CONSERVAS DE FRUTAS Y LEGUMBRES de Enrique Mackentud. Chacabuco 667, casilla 139.
FÁBRICA DE CONSERVAS DE FRUTAS Y LEGUMBRES de Amador Pérez y Cia. Los Andes, calle Progreso.
FÁBRICA DE CONSERVAS FRUTAS Y LEGUMBRES de Arturo Ramirez San Rafael. (Los Andes), casilla 143.
FÁBRICA DE CONSERVAS de don Ignacio Segura. Aconcagua.
FÁBRICA DE FIDEOS de Moltedo, Bergamasco y Cia. Los Andes, casilla 147.
FÁBRICA DE ATAÚDES de don Erasmo Figueroa.
FÁBRICA Y ELABORACIÓN DE MADERAS de Casarino y Cia. Los Carreras 456, casilla 141.
FÁBRICA DE JARCAS Y CORDELES de la Sociedad Industrial de Los Andes, calle Papudo s/n., casilla 60.
FÁBRICA DE JARCAS Y CORDELES de Eliseo Palma. Curimón, casilla 22. Los Andes.
FÁBRICA Y FUNDICIÓN de Pedro Herrera M. Calle Esmeralda 106 A, casilla 216.
FÁBRICA Y FUNDICIÓN de José M. Quintana. Calle Maipú.
MOLINO de la Sociedad Anónima Fábrica de Fideos. Calle Maipú.
FÁBRICA DE CALZADO de Felipe C. Cruz. Maipú 252, casilla 209.
FÁBRICA DE CALZADO de Francisco Nollí. Esmeralda s/n., casilla 158.
FÁBRICA DE CIGARROS, CIGARRILLOS Y TABACOS de don Rogelio Bravari. Calle Manuel Rodríguez 199.
FÁBRICA DE ESCORIAS Y ABONOS, de don Jaime Quera. Los Villares.
FÁBRICA DE YESO de Carlos Díaz. San Rafael.
CURTIEMBRE (elaboración de cueros) de don Luis Dagorret. Maipú 209.

MOLINO DE CILINDROS de don Guillermo Rucker, ubicado en el Fundo Santa Teresa. Cuenta con desvío propio de la estación F.F. CC., Estación Lo Campo.
CURTIEMBRE (elaboración de cueros) de don José Sarrailh. Avenida Argentina esq. Hermanos Clark.
CURTIEMBRE de don Juan Luis Peirelongue. Maipú 279.
FERIA DE ANIMALES de don Eladio Fernández, ubicada en Calle Larga. Oficina: Papudo 242, casilla 185.

Alto Comercio

EMPRESA ELÉCTRICA DE LOS ANDES. Almacén de artículos eléctricos.
SOCIEDAD INDUSTRIAL DE LOS ANDES. Situada frente a la Estación de los Ferrocarriles. Fábrica de hilos y cordeles. Elaboración de pasto picado y aprensado. Proveedores de salitreras y fábricas de alpargatas. Agente en Valparaíso: Pereda, Martínez y Cia. Oficina en los Andes: casilla 60.
CACCIUTTOLO RAFAEL. Esmeralda esq. Yerbas Buenas. Artículos de mercería y ferretería.
ALEJANDRO URIBE. Esmeralda 616. Artículos de mercería y ferretería. Géneros y mercaderías surtidas. Abarrotes.
VIAL Y CIA. Calle Esmeralda, casilla 142. Artículos de mercería y ferretería.
ANDRÉS RICCI. Esmeralda 700. Artículos de mercería y ferretería. Abarrotes.
ANTONIO GAZALE. Esmeralda esq. Plaza de Armas, casilla 205. Tienda de géneros y mercaderías surtidas.
SATURNINO GORDON Y CIA. Maipú esq. Rodríguez, casilla 98. Tienda de mercaderías surtidas.
VALENTÍN PARDO C. Esmeralda esq. Papudo, casilla 81. Tienda de mercaderías surtidas.
MODESTO VILLAR DE LA C. Esmeralda esq. Papudo, casilla 185. Tienda de mercaderías surtidas.
VILLAR HERMANOS. Esmeralda esq. Papudo. Tienda de géneros y mercaderías surtidas. Agencia de seguros.
ANÍBAL ARAYA. Maipú 186. Tienda de géneros y Casa de préstamos.
EDUARDO FLUHMAN. Rodríguez esq. Santa Rosa. Abarrotes y mercaderías surtidas.
JUAN B. LANZAROTTI. Esmeralda esq. Independencia. Abarrotes y mercaderías surtidas. Agencia de seguros.
MANUEL E. GARCÍA, agente de Gibbs y Cia. Casa importadora de maquinaria agrícola, etc.
JOSÉ SARRAILH. Avenida Argentina esq. Hermanos Clark. Almacén de cueros.
WILLIAMSON Y CIA. Importadores de maquinaria agrícola. Abarrotes. Ferretería. Aceites. Grasas lubricantes. Frutos del país. Tractores, automóviles, etc.

VALPARAISO

SEÑOR AGRICULTOR:

NO VAYA A PERDER LA OPORTUNIDAD ESTE AÑO DE APLICAR

SALITRE

A TODAS SUS SIEMBRAS

Y ASI OBTENDRA EL MAXIMUM DE RENDIMIENTO EN SUS COSECHAS

¡Haga Ud. un ENSAYO y se CONVENCERA!

PRECIOS DE PROPAGANDA

SALITRE DE 95 % (Corriente) Salitre Potásico (ESPECIAL PARA VIÑAS, ARBOLES FRUTALES, CHACRAS Y HORTALIZAS)

ENTRE \$ 14.50 Y \$ 15.10 M/C. QUINTAL ESPAÑOL DE 46 KILOS.

SEGUN CIUDAD EN QUE ESTA DEPOSITADA LA EXISTENCIA

ENTRE \$ 18.50 Y 19.10 M/C. QUINTAL ESPAÑOL DE 46 KILOS


SEGUN CIUDAD EN QUE ESTA DEPOSITADA LA EXISTENCIA

WESSEL, DUVAL y Cía.

VALPARAISO • SANTIAGO • TALCAHUANO • CONCEPCIÓN • VALDIVIA Y ANTOFAGASTA

Unicos Agentes de la ASOCIACION DE PRODUCTORES DE SALITRE DE CHILE PARA LA VENTA DE SALITRE PARA CONSUMO EN EL PAIS

HACENDADOS: La Construcción de obras de riego, Silos para conservar sus cosechas, buenas habitaciones para sus inquilinos, les reportará mayor rendimiento de sus haciendas



PASCUAL BABURIZZA Y CIA.
SANTIAGO

Santiago, Diciembre 11 de 1922.

CERTIFICADO

Certificamos que el Ingeniero don Ricardo Labarca B. nos ha construido en nuestras Haciendas de Valparaiso, cuatro silos de concreto armado, Cap. 320 Tns. c/u, los que en el terremoto del 10 de Noviembre último no han sufrido ningún desperfecto.

(FIRMADO) PASCUAL BABURIZZA y Cia.

Santiago, Diciembre 21 de 1922.

Señores

SOCIEDAD FABRICA DE CEMENTO DE "EL MELÓN"
VALPARAISO

Muy señores míos:

*Tengo el agrado de comunicar a Uds. que, en los Silos construidos en Valparaiso a los Srs. P. Baburizza y Cia., he usado solamente **CEMENTO MELÓN**, con el resultado que Uds. pueden deducir del certificado adjunto. Tiene el gusto de saludar a Uds. Atto. y S. S.*

(FIRMADO) R. LABARCA B.

La Fotografía y Certificados adjuntos, son pruebas concluyentes que sólo las obras de concreto, ofrecen garantía de resistencia y durabilidad.


EMPRENDA OBRAS DEFINITIVAS, EMPLEANDO **CEMENTO MELÓN**

≡ **SOCIEDAD FABRICA DE CEMENTO DE EL "MELÓN"** ≡

GERENCIA EN VALPARAISO
CASILLA No. 1168

AGENCIA EN TODAS LAS CIUDADES Y PUEBLOS

OFICINA EN SANTIAGO
CASILLA No. 3511




:: GILDEMEISTER & CIA. ::

VALPARAISO - SANTIAGO - CONCEPCION

AGENCIAS Y REPRESENTACIONES EN TODOS LOS PRINCIPALES PUEBLOS DEL PAIS

Arados "RUDSACK".
Abonos: Cal y Hueso de Penca.
Alambres galvanizados, negro y puas.
Cultivadores para chacras y viñas.
Desgranadoras "LANZ".
Desparramadoras "WESTFALIA".
Harneadoras y aventadoras "LANZ".
Molinos harineros y trituradoras "LANZ".
Maquinaria para lecheria "LANZ".
Picadoras de ensilaje "LANZ".




Rudsack No. 20

Prensas fuerza motriz y a malacate "LANZ".
Rastrillos volco automático "LANZ".
Rastras de clavos y de cadenas "RUDSACK".
Sembradoras "RUDSACK".
Sacos trigueros, cebaderos y paperos.
Segadoras de pasto "LANZ".
Segadoras de trigo "LANZ".
Segadoras atadoras "LANZ".
Tractores "LANZ" de 38 y 25 PS.
Trilladoras y motores a vapor "LANZ".



CAMIONES "BUSSING"

Holanda encargó últimamente 250 camiones a la Fábrica Büssing en competencia con 51 fábricas de todo el mundo!



MOLINOS "FÖLSCH"
con doble cilindro.

La última palabra!! — Lo más moderno!!

EXPORTACION DE FRUTOS DEL PAIS

Compañías de Seguros contra Incendios
ALBINGIA Y LA TRANSANDINA


CONSERVAS PENTZKE

Marca 2 caballos

H. FÖLSCH & C^o


VALPARAISO

CALLE URRIOLA 176 - CASILLA 16-A



TEJAS DE TOMÉ
de Kaolin


Baratos, Bonitas, Durables — Ladrillos Refractarios



TRACTOR "PODEUS"



Maquinaria para agricultura
Trilladoras, Arados, etc.



60215
Incendios
apagados
con "Minimax"
hasta el 1.º de
Julio de 1922

112
vidas humanas
salvadas por
"Minimax"

APARATOS "MINIMAX"
(Contra incendio)

No hay fuego que resista cuando "Minimax" le embiste!

SIEMPRE SERA CONVENIENTE CONSULTAR A **“Morrison & Co.”**

✻ ✻ POR CUALQUIER ARTÍCULO QUE SE NECESITE ✻ ✻

Tenemos un surtido interesante que comprende gran parte de lo que en un hogar se necesita
Como asimismo: Maquinarias, Herramientas y Consumos para todas las Industrias y la Agricultura

QUE GARANTIZAMOS POR SU EXCELENCIA Y JUSTO PRECIO

Maquinarias Modernas para Lecherías

Molinos para harina.—Molino a viento marca “CHALLENGE”. — Ensiladoras “CHALLENGE”.
Maquinarias para chancherías.—Arados, Segadoras “EMERSON”, Rastrillos para pasto.—
Motores de combustión interna, Bombas “GOLDS”, para todo servicio

Taladros y tornos mecánicos de todas clases y tamaños.—Cepilladoras para fierro, Esmeriles, Fraguas y toda herramienta para Mecánicos, Herreros y Fundidores

Automóviles “BUICK”, insuperables para

la ciudad o el campo. Toda clase de repuestos para estos autos y accesorios en general

Instalaciones Sanitarias sean Modernas Salas de Baño, Calefacción Central, por medio de agua caliente, Vapor o Gas y Servicios de Agua Caliente para grandes establecimientos

Siempre tenemos en existencia el mejor y más completo surtido de toda clase de artefactos Sanitarios de las más renombradas manufacturas inglesas y americanas

Materiales Eléctricos, Lámparas de pie

o para colgar en estilos de última novedad, Artefactos Eléctricos para usos domésticos como ser Planchas, Tostadores, Calentadores de inmersión, Anafes, Teteras, etc.

Alfombras y Catres Ingleses, Linoleums

Incrustados, Coches para Guagua, Cristalería, Cuchillería, Plaqués, Artículos de menaje y y para Cocina en general. Jaulas de bronce, Útiles de aseo para pisos. Relojes “BIG-BEN”, Máquinas de afeitar “AUTO-STROP”, Navajas de todas marcas para afeitar, Peinetas para el pelo y para peinar, Cepillos para el Pelo, Ropa y Sombreros

Agua de colonia de ARKINSON, Jabones Pears, Jabones, Lociones, Extractos y Pasta dentífrica VIOLETA

Muebles para Oficinas, Máquinas de escribir “REMINGTON”, Calculadoras Lipsia, Protectoras de cheques y toda clase de útiles y accesorios para Oficinas.

AHUMADA 65 - 77

MORRISON & CO. SANTIAGO


CASILLA 212

HACENDADOS

EL NAPHTO - CARBOL, es un producto completamente indispensable en una Hacienda, no solo para curar la *sarna y garrapata* en las ovejas y la *fiebre aftosa* en los vacunos, sino también para las distintas aplicaciones que tiene, como ser: curar heridas, prevenir de las epidemias al ganado, etc., etc.

Copia de Certificado:

El Jefe de la Dirección General de Ganadería del Ministerio de Agricultura de la República Argentina, certifica que por resolución N.º 135 del 29 de Abril de 1918, ha sido reconocido oficialmente como específico eficaz para curar la sarna y garrapata ovina el denominado NAPHTO-CARBOL. — (Firmado): José León Suárez y Arturo Lamusse, Jefe Interino. . .



Carnero "AMADO"

Champion en Inglaterra, de 1920 y padre del champion inglés en la Royal Show, del año 1921, del Criadero Cochento, de don Roberto Badilla Padilla y bañado con NAPHTO-CARBOL.

Pedir el Naptho-Carból

Iquique.—E. Salvadó, Mercería «El Tigre». **Antofagasta.**—A. Cortese e Hijos. **Coquimbo.**—A. Madida y Cia. **Santiago.**—«La Haciendas», Pasaje Balmaceda No. 1. **Rancagua.**—«Feria Regional de Rancagua». **Curicó.**—Justo Peyret. **Talca.**—Gmo. Kuschel y Botica Leiva. **Chillán.**—Rafael Aguayo. **Chillán.**—A. Cordero y Cia. **Concepción.**—Juan Solar Morel. **Victoria.**—Pablo Fellmer. **Temuco.**—R. Klapp y Cia. y U. Veloso. **Valdivia.**—Mertens y Roepke, Saelzer y Schwarzenberg, Haverbeck y Halder. **Osorno.**—R. Klapp y Cia. y Saelzer y Schwarzenberg. **La Unión.**—J. Dussubhat y Co.

EL NAPHTO - CARBOL obtuvo en la Exposición Internacional de Montevideo de 1919 el *Gran Premio Medalla de Oro y Diploma de Honor*, en competencia con los más afamados antisármnicos Europeos y Norteamericanos

SOLICITE HOY MISMO EL FOLLETO EXPLICATIVO DEL NAPHTO - CARBOL

ESTABLECIMIENTOS QUÍMICOS DEL RECREO

CASILLA 4325
TELEFONO 1369

de Haramboure & Hamel

- BLANCO 1181 -
VALPARAISO

SAAVEDRA, BENARD Y CIA.

LA SERENA VALPARAISO SANTIAGO CONCEPCION VALDIVIA
SAN FELIPE CURICÓ TALCA CHILLÁN VICTORIA PÚA OSORNO PUERTO VARAS

DEPARTAMENTO AGRÍCOLA

REPRESENTANTES DE:

International Harvester Company, Chicago - EE. UU.

Maquinaria "DEERING"

Arados de acero de puntas y discos
Arados de discos y puntas para tractores
Motores a parafina de 1 1/2, 3, 6 y 10 H. P.
Picadoras de ensilaje
Prensas a malacate y a fuerza motriz
Rastros de clavos, de discos y resortes
Rastrillos de volteo automático
Rastrillos combinados con revoladora
Segadoras de pasto de 3 1/2, 4 1/2 y 6
Segadoras - limpiadoras de 5
Segadoras - Atadoras de 5, 6, 7 y 8
Segadoras - limpiadoras de 10 y 12
Segadoras - Trilladoras de 9
Sembradoras - Abonadoras
Tractores "TEAM" de 10/20 H. P.
Tractores "INTERNATIONAL" de 15/30 H. P.
Trilladoras "STERLING" y "INTERNATIONAL"

Eberhardt Hno s., Wm Alemania.

Toda clase de arados de acero, marca "Cabeza de Jabalí"

R. Wolf Aktiengesellschaft, Magdeburg - Alemania.

Locomóviles "Wolf" de vapor saturado y re-
calentado
Prensas "Wolf"
Trilladora "Wolf" de todos tamaños
Trituradoras de paja "Wolf"

Friedr. Bayer & Co. - Fábricas de anilinas - Alemania.

PRODUCTOS QUÍMICOS

"Uspulun" - desinfectante para semillas remedio
seguro contra el polvillo.
"Solbas" - desinfectante para árboles contra los
hongos y animales dañinos.
"Ustin" remedio especial para la destrucción
del pulgón de sangre en los árboles.
"Caporit" - El producto más activo para
combatir las epidemias (fiebre aftosa)
"Pulbit" Antidiarreico, para medicina
veterinaria.

Amazadoras - Batidoras - Descremadoras.
Instalaciones para lechería.
Alambre negro, galvanizado y de púas.
Sacos cebaderos - paperos - trigueros.

CONSTRUIMOS: SILOS DE CONCRETO ARMADO "KING" Y ESTABLOS
SOLICITE DATOS E INFORMACIONES A NUESTRO DEPARTAMENTO "AGRÍCOLA"

SOCIEDAD MARÍTIMA

GONZALEZ, SOFFIA & Cía.

DUEÑOS Y ARMADORES DE LOS VAPORES

CHILE,
6.500 toneladas

PERU,
6.500 toneladas

TALTAL,
7.500 toneladas

ANTOFAGASTA,
7.500 toneladas

☞ ☞ Viajes rápidos al sur y norte del país. ☞ En estos vapores se encuentra toda clase de atenciones y comodidad. ☞ Viaje Ud. en ellos y se convencerá ☞ Se recibe carga a consignación en Valparaíso y San Antonio ☞ Se hacen embarques por cuenta ajena y toda tramitación de Aduana para su despacho.

SOCIEDAD COMERCIAL

≡ GONZALEZ, SOFFIA & CIA. ≡

LINDEROS - MOLINOS - LLO-LLEO

Marca de
bodega "Corona Azul"

"Maria"

Se compra trigos y se reciben a depósito en nuestros molinos

Se compran frutos del país y se reciben a bodegaje en nuestras bodegas en Valparaíso y San Antonio

IMPORTADORES DEL ACEITE

"BAU"

EL MEJOR DE LOS MEJORES - PRUÉBELO

PROVINCIA DE VALPARAISO

DIVISION ADMINISTRATIVA

La provincia de Valparaiso, que tiene una superficie de 4,598 kilómetros cuadrados, se divide en cuatro departamentos: **Valparaiso**, que comprende las comunas urbanas: Puerto, Almendral, Playa Ancha, Barón y Las Zorras, y la rural Viña del Mar, con una superficie de 481 kilómetros cuadrados; **Quillota**, que abarca las comunas de Quillota, La Cruz, Calera, Llay-Llay, Ocoa, Las Hijuelas, Nogales, El Melón y Quintero, con una superficie de 1,814 kilómetros cuadrados; **Limache**, que comprende las comunas de Limache, San Francisco de Limache, Olmué, Concón, Quilpué y Villa Alemana, con una superficie de 728 kilómetros cuadrados; y **Casablanca**, que abarca las comunas de Casablanca, Lagunillas y Marga-Marga, con una superficie de 1,575 kilómetros cuadrados.

POBLACION (Urbana y Rural).

La población total de la Provincia es de 320,398 habitantes, correspondiendo 156,294 hombres y 164,104 mujeres. Por departamento corresponde a **Valparaiso** 108,660 hombres y 116,509 mujeres; a **Quillota** 28,430 hombres y 28,826 mujeres; a **Limache** 12,737 hombres y 13,226 mujeres; y a **Casablanca** 6,467 hombres y 5,543 mujeres.

Población de las principales ciudades: Valparaiso, 182,422 habitantes; Viña del Mar, 35,441 habitantes; Quillota, 12,401 habitantes; Calera, 3,123 habitantes; Llay-Llay, 3,445 habitantes; Nogales, 1,652 habitantes; Limache, 3,326 habitantes; San Francisco de Limache, 4,295 habitantes; Quilpué, 4,828 habitantes; Villa Alemana, 2,503 habitantes; Casablanca, 1,323 habitantes.

SUPERFICIE AGRICOLA

La superficie del territorio agrícola de la Provincia de Valparaiso es de 408.295 hectáreas, de las cuales 34,902 son hectáreas de regadío y 373,393 hectáreas de secano; correspondiendo al departamento de Valparaiso, 145 hectáreas regadas y 16,549 hectáreas de secano; a **Quillota**, 26,233 hectáreas regadas y 137,353 hectáreas de rulo; a **Limache**, 5,679 hectáreas de riego y 64,314 hectáreas de rulo; y a **Casablanca**, 2,845 hectáreas de riego y 155,177 hectáreas de rulo.

PRODUCCION AGRICOLA (ANUAL) POR DEPARTAMENTOS

(Datos tomados de la Oficina de Estadística correspondiente al año 1920-1921)

VALPARAISO

| | | | |
|-----------------------|-----------------|-------------------------|----------------|
| Trigo blanco..... | 951 qq. m. | Leña..... | 8,100 qq. m. |
| Cebada forrajera..... | 1,630 » | Ganaderia: vacunos..... | 2,422 animales |
| Cebada cervecera..... | 120 » | » ovejunos..... | 1,585 » |
| Maiz..... | 20 » | » cabrios..... | 750 » |
| Frejoles..... | 137 » | » caballares..... | 543 » |
| Arvejas..... | 42 » | » mulares..... | 137 » |
| Papas..... | 150 » | » asnales..... | 56 » |
| Leche..... | 612 hectolitros | | |

QUILLOTA

| | | | |
|--------------------------------|--------------------|--------------------------------|-----------------|
| Trigo blanco..... | 27,251 qq. m. | FRUTAS FRESCAS | |
| Trigo candeal..... | 32,824 » | Paltas..... | 714,000 |
| Cebada forrajera..... | 9,956 » | Naranjas..... | 219,000 |
| Cebada cervecera..... | 1,468 » | Manzanas..... | 100,000 |
| Avena..... | 530 » | Limonos..... | 69,000 |
| Maiz..... | 3,583 » | Castañas..... | 56,000 |
| Frejoles..... | 4,653 » | Almendras..... | 126,000 |
| Arvejas..... | 481 » | Aceitunas..... | 110,000 |
| Garbanzos..... | 709 » | Nueces..... | 3,873 qq. m. |
| Lentejas..... | 81 » | Coquitos..... | 403 » |
| Papas..... | 125,386 » | Uvas..... | 2,277 » |
| Alfalfa seca en fardos..... | 116,940 » | FRUTAS SECAS | |
| Trébol seco en fardos..... | 3,340 » | Ciruelas..... | 63 qq. m. |
| Fibra de cáñamo..... | 1,385 » | Huesillos y descaroizados..... | 131 » |
| Semilla de cáñamo..... | 2,455 » | Membrillos..... | 14 » |
| Tabaco en rama..... | 2,830 » | Peras..... | 15 » |
| Vinos, chichas, chacolies..... | 15,362 hectolitros | Ganaderia: vacunos..... | 37,704 animales |
| Leche..... | 52,345 » | » ovejunos..... | 22,681 » |
| Quesos..... | 641 qq. m. | » cabrios..... | 2,902 » |
| Mantequilla..... | 45 » | » porcinos..... | 5,305 » |
| Lana..... | 667 » | » caballares..... | 7,526 » |
| Leña..... | 24,220 qq. m. | » mulares..... | 1,490 » |
| Carbón..... | 36,760 » | » asnales..... | 743 » |
| Miel..... | 286 » | | |
| Cera..... | 65 » | | |

LIMACHE

| | | | |
|------------------------|------------|--------------------------------|--------------------|
| Trigo blanco..... | 709 qq. m. | Leña..... | 1,950 qq. m. |
| Trigo candeal..... | 6,013 » | Carbón..... | 7,260 » |
| Cebada forrajera..... | 9,956 » | Vinos, chichas, chacolies..... | 15,430 hectolitros |
| Cebada cervecera..... | 246 » | Leche..... | 14,881 » |
| Maiz..... | 864 » | Ganaderia: vacunos..... | 11,662 animales |
| Frejoles..... | 740 » | » ovejunos..... | 5,292 » |
| Papas..... | 14,834 » | » cabrios..... | 1,366 » |
| Arvejas..... | 11 » | » porcinos..... | 449 » |
| Garbanzos..... | 28 » | » caballares..... | 2,188 » |
| Alfalfa en fardos..... | 9,504 » | » mulares..... | 564 » |
| Miel..... | 24 » | » asnales..... | 375 » |

CASABLANCA

| | | | |
|-----------------------|---------------|----------------|------------|
| Trigo blanco..... | 22,498 qq. m. | Frejoles..... | 677 qq. m. |
| Trigo candeal..... | 594 » | Arvejas..... | 204 » |
| Cebada forrajera..... | 59,456 » | Garbanzos..... | 26 » |
| Avena..... | 80 » | Lentejas..... | 12 » |
| Maiz..... | 220 » | Papas..... | 7,163 » |

| | | | |
|---------------------------|---------------|--------------------------|-----------------|
| Cera..... | 17 qq. m. | Ganadería: vacunos | 20,475 animales |
| Miel | 54 » | » ovejunos | 30,888 » |
| Mantequilla..... | 110 » | » cabrios | 1,829 » |
| Quesos | 51 qq. m. | » porcinos | 1,050 » |
| Carbón | 56,985 qq. m. | » caballares | 4,349 » |
| Leña..... | 168,206 » | » mulares | 1,306 » |
| Vinos, chichas, chacolies | 7,367 » | » asnales..... | 232 » |
| Leche..... | 7,801 » | | |

MATADEROS

ANIMALES BENEFICIADOS PARA EL CONSUMO EL AÑO 1921 EN LOS DEPARTAMENTOS DE:

| | | | | |
|------------------|----------------|------------------|---------------|-----------------|
| Valparaiso | 52,777 vacunos | 123,212 ovejunos | 1,285 cabrios | 13,473 porcinos |
| Quillota..... | 5,802 » | 4,781 » | 631 » | 1,101 » |
| Limache | 3,997 » | 2,843 » | 96 » | 627 » |
| Casablanca | 378 » | 536 » | 20 » | 248 » |

OBRAS PUBLICAS

REGADIO. (Datos suministrados por la Inspección de Regadío, del Ministerio de Industrias y Obras Públicas).

Canales.— Dando cumplimiento a la Ley N.º 2953 de fecha 9 de Diciembre de 1914, se ha construido el Canal «Mauco» en el Departamento de Quillota, con aguas derivadas del Rio Aconcagua. Tiene una longitud de 62 kilómetros y riega 5,000 hectáreas, con un gasto inicial de 5,000 litros por segundo.

Embalses.— Se ha confeccionado un Ante-Proyecto y solicitado la Ley, para el embalse de las aguas del «Estero Pelumpén» que permite depositar 27 millones de metros cúbicos y que puede regar 3.500 hectáreas. El presupuesto para la construcción de esta obra alcanza a la suma de \$ 2,000,000 moneda corriente.

FERROCARRILES

En explotación. De Valparaiso a Santiago, con una longitud de 186 Km. trocha 1,68.
De San Pedro a Quintero (Particular). Longitud 39 Km. trocha 1 metro.
De Calera a Cabildo. Longitud 71 Km. con trocha de 1 metro.
De Las Vegas a Los Andes. Longitud 45 Km. con trocha de 1.68.

En estudio definitivo.— De Valparaiso a Casablanca, con una longitud de 57 kilómetros 799 metros, con trocha de 0.60 centímetros. Presupuesto para la construcción de este Ferrocarril hecho el año 1911 alcanza a la suma de \$ 329,611.31 pesos oro de 18 d. y 2,915,464.80 moneda corriente:

De Valparaiso a Santiago por Casablanca, se ha hecho el estudio definitivo de este Ferrocarril, resultando un largo de 126 kilómetros para trocha de 1,68. Presupuesto para su construcción alcanza a la suma de \$ 70.000,000 moneda corriente. (año 1922).

De Quilpué a Melipilla, se ha hecho un estudio definitivo, resultando una longitud de 95 kilómetros, con trocha de 1,68. El presupuesto para la construcción de esta obra, alcanza a la suma de 19.726,000 pesos oro de 18 d.

De Concón a Las Salinas se ha hecho un reconocimiento (Estudio) resultando una longitud de 21 Kilómetros con trocha de 1 metro.

KILOMETRAJE DE CAMINOS

(Datos tomados de la Dirección de Obras Públicas)

La longitud total de los caminos públicos de la Provincia de Valparaiso alcanza a 897 kilómetros, correspondiendo 315 kilómetros a caminos de primera clase; 328 kilómetros a caminos de segunda clase y 254 kilómetros a caminos de tercera clase.

| | | | |
|------------------|-------------------|-------------------|-------------------|
| Valparaiso | 57 Klm. 1.ª clase | 56 Klm. 2.ª clase | 31 Klm. 3.ª clase |
| Quillota..... | 116 » » | 87 » » | 71 » » |
| Limache..... | 63 » » | 44 » » | 20 » » |
| Casablanca..... | 79 » » | 141 » » | 132 » » |

VALPARAISO

| | Klms. | Camino de |
|--|-------|-----------|
| De Valparaiso a Quillota, longitud total 47 kilómetros, sección dentro del Departamento | 16 | 1.ª clase |
| » Valparaiso a Casablanca, longitud total 43 kilómetros, sección dentro del Departamento | 16 | 1.ª clase |
| » Valparaiso a Los Polvorines, por la parte alta..... | 18 | 2.ª clase |
| » Valparaiso a Viña del Mar, por el antiguo camino a Quillota..... | 9 | 3.ª clase |
| » Valparaiso a Quebrada Verde..... | 7 | 3.ª clase |
| » Viña del Mar al Puente Colmo, por la costa tiene una longitud total de 22 kilómetros, sección dentro del Departamento..... | 11 | 1.ª clase |
| » Viña del Mar a San Francisco de Limache, por Quilpué, longitud total 38 kilómetros, dentro del Departamento..... | 14 | 1.ª clase |
| » Curaumilla (Faro) al Camino de Valparaiso a Polvorines..... | 38 | 2.ª clase |
| » Las Cenizas al caminos de Valparaiso..... | 4 | 3.ª clase |
| » La Laguna a Quintas..... | 11 | 3.ª clase |

QUILLOTA

| | | |
|---|----|-----------|
| De Quillota a la Calera..... | 12 | 1.ª clase |
| » Calera a Ligua (longitud total 106 kilómetros), sección hasta la Cuesta «El Melon» | 22 | 1.ª clase |
| » Calera a Ocoa por Las Hijuelas de Conchali..... | 15 | 1.ª clase |
| » Ocoa a Llay-Llay..... | 14 | 1.ª clase |
| » Llay-Llay a San Felipe, sección del Departamento..... | 4 | 1.ª clase |
| » Llay-Llay a Los Loros, sección del Departamento | 6 | 2.ª clase |
| » Limache al camino de Quillota a Valparaiso, (longitud total 10 kilómetros, sección dentro del Departamento..... | 4 | 1.ª clase |
| » Limache a Valparaiso (sección a Tabolango)..... | 18 | 1.ª clase |
| » Los Nogales a Puchuncavi..... | 24 | 1.ª clase |
| » Puente Colmo a La Laguna (límite con Aconcagua)..... | 37 | 2.ª clase |
| » Pucalán a Quinteros..... | 20 | 2.ª clase |
| » Nogales al Mineral del Cobre..... | 11 | 3.ª clase |
| » Quillota a Boco..... | 3 | 1.ª clase |
| » Quillota a Pueblo de Indio..... | 4 | 2.ª clase |
| » La Cruz a Pochocai..... | 5 | 3.ª clase |
| » Colmo a Manzanal..... | 6 | 3.ª clase |
| » Quillota a Rautén..... | 4 | 3.ª clase |

| | | |
|--|----|-----------|
| De Torrejón a Chagres..... | 11 | 2.ª clase |
| » Pocochai al camino de Quillota a Calera..... | 5 | 3.ª clase |
| » Pueblo de Indio al camino de Pocochai, por las Palmas..... | 5 | 3.ª clase |
| » Boco al camino de Quillota a Calera..... | 4 | 3.ª clase |
| » Los Nogales a Conchali, por La Peña..... | 9 | 2.ª clase |
| » La Canela al camino de Nogales a Puchuncavi..... | 7 | 3.ª clase |
| » Puchuncavi a la Bahía de Quinteros, por Campeche..... | 9 | 3.ª clase |
| » Quinteros al camino de Colmo..... | 8 | 3.ª clase |
| » Dumuño a La Costa..... | 7 | 3.ª clase |

LIMACHE

| | | |
|--|----|-----------|
| De Valparaíso a Quillota (longitud total 47 kilómetros), sección dentro del Departamento..... | 14 | 1.ª clase |
| » San Francisco de Limache a Quilpué (longitud total 38 kilómetros), sección dentro del Departamento..... | 24 | 1.ª clase |
| » San Francisco de Limache a Olmué..... | 8 | 1.ª clase |
| » Limache al camino de Quillota a Valparaíso, (longitud total 10 kilómetros), dentro del Departamento..... | 6 | 1.ª clase |
| » Limache a Tiltil (longitud total 42 kilómetros), sección carretera hasta Dormida..... | 18 | 2.ª clase |
| » Limache a Peña Blanca, por Escobar..... | 12 | 2.ª clase |
| » Olmué al camino de La Dormida..... | 5 | 2.ª clase |
| » Peña Blanca al camino de Quilpué..... | 6 | 2.ª clase |
| » Quilpué a Colliguay (longitud total 46 kilómetros), sección dentro del Departamento..... | 3 | 2.ª clase |
| » Puente Colmo a Viña del Mar (longitud total 22 kilómetros), sección dentro del Departamento..... | 11 | 1.ª clase |
| » Villa Alemana al camino de Quilpué..... | 4 | 3.ª clase |
| » Concón al camino de Quillota a Valparaíso..... | 6 | 3.ª clase |
| » Limache a La Trinidad..... | 6 | 3.ª clase |
| » Pelumpén a La Vega..... | 4 | 3.ª clase |

CASABLANCA

| | | |
|---|----|-----------|
| De Casablanca a Valparaíso..... | 27 | 1.ª clase |
| » Casablanca a Santiago, por la Cuesta Zapata..... | 17 | 1.ª clase |
| » Casablanca a Melipilla (longitud total 55 kilómetros), sección dentro del Departamento..... | 17 | 1.ª clase |
| » Casablanca a Malvilla (longitud total 47 kilómetros), sección dentro del Departamento..... | 18 | 1.ª clase |
| » Casablanca a Perales..... | 16 | 2.ª clase |
| » Casablanca al Algarrobo, por las Dichas..... | 31 | 2.ª clase |
| » Casablanca al camino de Quilpué a Colliguay, por la Rotonda..... | 18 | 3.ª clase |

| | | |
|--|----|-----------|
| De Quilpué a Colliguay (longitud total 46 kilómetros), sección dentro del Departamento..... | 28 | 2.ª clase |
| » San José de Marga-Marga a carretera central..... | 17 | 2.ª clase |
| » San José de Marga-Marga a Los Colihues..... | 8 | 3.ª clase |
| » La Quinta al camino de Malvilla (camino Polleros)..... | 22 | 2.ª clase |
| » Algarrobo a Malvilla (longitud total 41 kilómetros), sección dentro del Departamento..... | 11 | 2.ª clase |
| » Algarrobo a Punta de Talca..... | 8 | 3.ª clase |
| » Botro a Llampaco..... | 13 | 2.ª clase |
| » Boquinque al camino de Algarrobo..... | 3 | 2.ª clase |
| » Bochinque a Llampaco..... | 10 | 3.ª clase |
| » Unión de Llampaco, al camino de Algarrobo..... | 8 | 3.ª clase |
| » Los Perales al camino de Lepe a Colliguay (longitud total 8 kilómetros), sección del Departamento..... | 3 | 3.ª clase |
| » Tapihue al camino de Casablanca a Santiago y a la Vinilla..... | 7 | 3.ª clase |
| » Maitenes al Algarrobo por Lagunillas..... | 32 | 3.ª clase |
| » Punta de Talca al camino de Algarrobo a Malvilla..... | 6 | 3.ª clase |
| » Totoral al camino de Algarrobo a Malvilla..... | 2 | 3.ª clase |
| » Llampaco a Bahía Quintai..... | 12 | 3.ª clase |
| » Orrego Abajo al camino de Lagunillas al Algarrobo..... | 10 | 3.ª clase |
| Variante del camino de Quilpué en Marga-Marga..... | 8 | 3.ª clase |

ALTURAS SOBRE EL NIVEL DEL MAR DE CIUDADES Y ESTACIONES

DISTANCIA EN KILOMETROS A SANTIAGO (Estación Alameda).

| | Metros | Kilms. | | Metros | Kilms. |
|-----------------------------|--------|--------|------------------------------|--------|--------|
| Estación Puerto..... | 4 | 187 | Estación Quillota..... | 128 | 129 |
| Estación Bella-Vista..... | 5 | 186 | Estación La Cruz..... | 174 | 123 |
| Estación Barón..... | 5 | 184 | Estación La Calera..... | 217 | 118 |
| Estación Portales..... | 7 | 182 | Estación Pachacama..... | 256 | 111 |
| Estación Recreo..... | 7 | 180 | Estación Ocoa..... | 306 | 105 |
| Estación Miramar..... | 10 | 178 | Estación Las Vegas..... | 369 | 96 |
| Estación Viña del Mar..... | 7 | 177 | Estación Llay-Llay..... | 385 | 92 |
| Estación Chorrillos..... | 11 | 176 | Estación Artificio..... | 219 | 119 |
| Estación El Salto..... | 18 | 173 | Estación Nogales..... | 216 | 123 |
| Estación Paso Hondo..... | 72 | 168 | Estación El Melón..... | 238 | 129 |
| Estación Quilpué..... | 103 | 164 | Estación Palos Quemados..... | 392 | 140 |
| Estación Villa Alemana..... | 140 | 157 | Estación Chagres..... | 412 | 102 |
| Estación Limache..... | 91 | 143 | Casablanca..... | 230 | — |
| Estación San Pedro..... | 92 | 137 | | | |

DEPARTAMENTO DE VALPARAISO

Fundos y sus Productos - Industrias y Manufacturas - Comercio

VALPARAISO

FUNDO «LAS MERCEDES» (Placilla) de propiedad de la Sociedad Bosques (Fomentos). Tiene una superficie total de 700 hectáreas de rulo. Toda esta propiedad, sin tomar en cuenta 120 hectáreas que corresponden a la Población «Placilla de Peñuelas» se está plantando con Eucaliptus «Colosea» habiendo actualmente más de 410.000 eucaliptus plantados. Esta plantación se continuará hasta ocupar toda la superficie apta, plantando a razón de 300.000 árboles por año. Hay también una plantación de 5.000 limones y 5.000 olivos.

Dirección postal: Héctor Vigil, Valparaiso.

FUNDO «PLACILLA LAS CENIZAS» de la Sociedad anónima «Las Cenizas». Tiene una superficie de 3.000 hectáreas de las cuales 30 hectáreas son regadas. Los principales productos que se explotan son: Siembras de cebada forrajera, con producción de 1.000 quintales métricos. Trigo blanco, con producción de 400 quintales métricos. Chacarera: Frejoles. Hay más o menos 100 hectáreas de monte natural, beneficiando leña. Tiene 80 hectáreas de bosques plantados y 1.000 hectáreas con pastos naturales de rulo.

Dirección postal: Robert C. Gibson, Valparaiso.

FUNDO «EL SAUCE» Quebrada Verde, de propiedad de la Compañía de Tranvías Eléctricos de Valparaiso. Tiene una

superficie de 2.000 hectáreas, de las cuales 60 son regadas. Los principales productos que se explotan son: Siembras de cebada forrajera (30 hectáreas) y cervecera (8 hectáreas). Siembras de trigo blanco (12 hectáreas). Chacareras en general: Frejoles, papas, maíz, lechería. Tiene más o menos 100 hectáreas de bosques naturales. Avicultura.

Dirección postal: Compañía de Tranvías Eléctricos de Valparaiso.

Esta propiedad está arrendada al señor Anjel C. Muñoz.

FUNDO «CASAS DE PEÑUELAS» de la señora Esther Miranda de Villagrán. Tiene una superficie de 1.800 hectáreas de rulo y está actualmente arrendado. Sus productos que se explotan son: Siembras de trigo y cebada.

FUNDO «CERRO COLORADO» del señor H. Gosch. Tiene una superficie de 99 hectáreas, de las cuales 3 son regadas. Los productos que se explotan son: Siembras de trigo blanco con producción de 304 quintales métricos. Cebada forrajera con producción de 40 quintales métricos. Hortalizas (2 hectáreas).

Dirección postal: Valparaiso.

VIÑA DEL MAR

FUNDO «EL OLIVAR» de propiedad del señor Pascual Baburizza. Tiene una superficie de 600 hectáreas, de las cua-

les 20 hectáreas son regadas. La propiedad está dedicada exclusivamente a plantaciones, especialmente eucaliptus, pinos, cipreses, más o menos hay 160 hectáreas. Se limpian 400 para plantarlos a orillas de la línea del F. C.

Dirección postal: Valparaiso, casilla 835.

HACIENDA «REÑACA» (Montemar) de propiedad de la Sociedad Balneario Montemar. Tiene una superficie de 4.000 hectáreas. Sus principales productos que se explotan son: Siembras de trigo blanco, se siembran más o menos 80 hectáreas y cebada forrajera 20 hectáreas. Chacarera (5 hectáreas), garbanzos. Crianza de animales vacunos y cabrios (500 cabezas).

Dirección postal: Gastón Hamel, Casilla 4325, Valparaiso.

FUNDO «SIETE HERMANAS» de la señora Blanca Vergara de Errázuriz, arrendada a la señora Doralisa Orrego, v. de Olivares. Tiene una superficie de 3.000 hectáreas. Sus productos principales son: Siembras de trigo blanco (15 cuadras) y cebada forrajera (20 cuadras). Se explota leña, y más o menos 1.500 hectáreas tienen pastos naturales. Tiene 30 hectáreas de bosques.

Dirección postal: Viña del Mar.

Comercio

(Relacionados con la agricultura)

- ALLARDICE & CIA. Blanco 1089, casilla 895. Casa importadora de géneros. Explosivos. Agentes de Seguros de Compañías Extranjeras. Importadores de ovejunos de fina sangre de Inglaterra.
- BARBURIZZA, LUKINOVIC Y CIA. Cochrane 850, casilla 565. Casa exportadora de salitre. Importadores de mercaderías en general. Salitreros. Frutos del país. Embarcadores de ganados para la zona Norte del país. Agentes de la Compañía Salitrera «Perseverancia». Seguros.
- BRUNA, SAMPAIO & CIA. Importadores de maquinaria para industria. Materiales para construcciones. Ferreteria en general. Artículos eléctricos y sanitarios. Agentes de compañías salitreras, mineras, navegación y de seguros. Blanco 881, casilla 355.
- BUCHANAN, JONES Y CIA. Blanco 709, casilla 940. Valparaíso, Iquique, Antofagasta, Mejillones y Santiago.—Importadores y Exportadores.—Agentes de las Compañías de Seguros; *Sun Insurance Office*, Compañía Inglesa de Seguros contra Incendios; *Cia. de Seguros Sol de Chile*, *Cia. Chilena de Seguros contra Incendio y Accidentes*; *Union Marine Insurance Coy. Ltd.*, *Cia. Inglesa de Seguros Marítimos*; *Cia. de Seguros «Queen»*, *Cia. Inglesa de Seguros contra Accidentes de Automóviles*.—Administradores de los Establecimientos Salitreros; *New Tamarugal Nitrate Coy. Ltd.* y *London Nitrate Company Ltd.*, en Tarapacá y *Compañía Salitrera El Loa*, en Antofagasta. Agentes de las Compañías de Vapores: *Lloyd Royal Belge*, *Lamport y Holt*, *West Coast Line*, *Royal West Indian Mail Service*, *Braun y Blanchard*, y *Soc. Com. R. W. James*.—Agentes en el Norte de la *Vacuum Oil Company*.—Agentes Generales de las Cajas contra Incendio «John Tann».—Agentes exclusivos de los automóviles «Chandler» y «Austin». Casa importadora de abarrotos. Accesorios para automóviles.
- BALFOUR, LYON Y CIA. Blanco 873, casilla 2 A Importadores de acero y fierro. Ingenieros, fabricantes e importadores de toda clase de maquinaria para establecimientos mineros, salitreras, ferrocarriles, maestranzas, etc. Motores «Robey y Co. Ltd. Lincoln», Inglaterra. Fierro, cañerías, cables, bombas, aceites, correas y accesorios, motores a parafina, calderos, herramientas, etc., etc.
- DUNCAN, FOX Y CIA. Blanco 795, casilla 890. Importadores de abarrotos, aceites, lubricantes, géneros. Seguros. Productos. Agentes exclusivos en Sud América de los productos de la «Unión Oil Company of California». Gasolina Unión. Petróleo. Agentes de las Compañías

- de Seguros «Queen» y «Lancashire». Lubricantes marca «Linea Roja». Importadores de sacos trigueros, cebaderos y paperos. Exportadores de frutos del país y representantes de grandes fábricas.
- GRACE & CIA. (Chile S. A.) Plaza Sotomayor 5, casilla 905. Importadores y exportadores, abarrotos, aceites lubricantes, accesorios para automóviles, acero y fierro. Importadores de las siguientes maquinarias: Trilladoras «Case», prensas «Whitman», trilladoras «Ransomes», arados «Oliver», molinos «Maquila», segadoras «Mc. Cormick», rastras y rastrillos «Mc. Cormick» Molinos a viento «Estrella». Tractores «Case». Harneadoras «Boby», Desecmadoras «Perfecta». Engavilladoras «Mc Cormick», atadoras «Mc. Cormick». Seguros. Frutos del país, etc., etc.
- GIBBS Y CIA. Cochrane 805, casilla 920. Importadores de maquinaria agrícola. Automóviles y tractores «Ford» y «Fordson». Accesorios y repuestos. Exportadores de frutos del país. Agentes de Compañías Inglesas de Seguros para animales finos importados de gran pedigree. The Phoenix Assurance Co. Ltda., The North British and Mercantile, The Yorkshire, The Norwich Union Life Insurance Society, The Guardian, (sección Marítima).
- GRAHAM, ROWE Y CIA. Cochrane 819, casilla 921. Importadores de mercaderías en general. Artículos eléctricos. Explosivos «Nobel's» y «Glasgow». Abarrotos. Automóviles «Essex», «Hudson», «Napier», «Renault», Neumáticos «Good Year». Aceite lubricante «Lucas». Registradoras «National». Agentes de varias compañías de seguros. Frutos del país.
- GILDEMEISTER Y CIA. Blanco 877, casilla 987. Importadores de maquinaria agrícola: Arados, rastras de clavos y de cadenas, sembradoras «Rudsack». Abonos: Cal y hueso de Penco, alambres galvanizados. Cultivadores para chacras y viñas. Desgranadoras, harneadoras y aventadoras, Maquinaria para lechería. Picadoras de ensilaje. Prensas a fuerza motriz y a malacate. Rastrillos, volteo automático. Segadoras de pasto y de trigo, segadoras atadoras. Tractores de 38 y 25 P. S. Trilladoras y motores a vapor. Molinos harineros y trituradoras «Lanz». Desparramadoras «Westfalia». Sacos trigueros, cebaderos y paperos.
- GONZÁLEZ, SOFFIA Y CIA. Blanco 849, casilla 469. Sociedad Marítima. Dueños y armadores de los vapores *Chile* de 6,800 toneladas, *Perú* de 6,500 toneladas, *Taltal* de 7,800 toneladas, *Antofagasta* de 7,260 toneladas. Se recibe carga a consignación en Valparaíso y San Antonio. Se hacen embarques por cuenta ajena y toda tramitación de Aduana para su despacho. Sociedad Comercial: Molino «Linderos», harina marca «Corona Azul», y molino «Lolloe», harina marca «Maria». Compradores de trigo, y reciben a depósito en sus bo-

degas en Valparaíso y San Antonio. Importadores de aceite «Bau».

- Geo C. KENRICK Y CIA. Blanco 729, casilla 425. Importadores de carbón y mercaderías en general. Agentes Generales de las Compañías de Vapores: United Fruit Co. Elders & Fyffes Limited. Weir Line. New Zealand Shipping Co. Seguros contra incendio de la London Assurance Corporation. Importadores de automóviles y repuestos «Chalmers» y «Maxwell». Agentes de Chas Macintosh & Co., fabricantes de toda clase de artículos de goma. Frutos del País
- HÖRMANN Y CIA. Avenida Brasil 625, casilla 924. Importadores de abarrotos y artículos de Mercería. Propietarios del «Laboratorio Hörmann» establecido en Viña del Mar. Especialidad en sales cristalizadas: Alcoholes, borax, carbonato, magnesia, sulfatos de magnesia y sodio, soda cristalizada, nitrato de sodio, (salitre doble refinado, cloruro de sodio (sal), sal Carlsbad. Cristaux iodes, sel laxatif «Buda-Pest», sulfato puro de soda y sal de Inglaterra, carbonato magnesia, sal de baños perfumada. Fruit salt. Lysformavol, (desinfectante), borato de soda, etc.
- HUTH Y CIA. Prat 99, casilla 922. Importadores de abarrotos, accesorios para automóviles. Neumáticos «Dunlop». Fierro y acero. Géneros, tejidos, artículos de Mercería. Seguros.
- H. Fölsch & Co. Urriola 176, casilla 16 A. Exportación de frutos del país. Importadores de maquinaria para la agricultura. Trilladoras, arados, etc. Tractor «Podeus». Camiones «Bussing». Molinos «Fölsch» con doble cernidor. Aparatos «Minimax» contra incendio especiales para el campo. Tejas de Tomé, de kaolin. Ladrillos refractarios, Conservas «Pentzke». Compañías de Seguros contra incendio «Albingia» y «La Trasandina».
- HARAMBOURE & HAMEL. Blanco 1181, casilla 4325. Fabricantes de «Naphto-carbol» para curar la sarna y garrapata en las ovejas y la fiebre aftosa en los vacunos. Además para curar heridas, prevenir las epidemias al ganado, etc., etc. El Naphto-carbol obtuvo en la Exposición Internacional de Montevideo el Gran Premio, Medalla de Oro y Diploma de Honor, en competencia con los más afamados antisárnicos europeos y norteamericanos. Ha sido reconocido oficialmente por la Dirección General de Ganadería del Ministerio de Agricultura de la República Argentina como específico eficaz para curar la sarna y garrapata. Agentes en las principales ciudades del país.
- INTERNATIONAL MACHINERY Co. Plaza Sotomayor 5, casilla 905. Casa principal en Santiago, Morandé 520-544, casilla 107 D. Teléfonos 1191-1193. Ingenieros e importadores de maquinarias y materiales de todas clases para uso industrial. Maquinaria y materiales eléctri-

- cos de la General Electric Co. Perforadoras para minas, compresoras de aire, herramientas neumáticas de la Ingersall-Rand Co. Maquinarias para maestranzas y talleres, de la Niles Bement Pond Co. Maquinaria para la industria minera, de la Traylor Engineering & Mfg. Co. Motores Semi-Diesel y Motores a parafina marca Fairbank Morse. Maquinaria para la elaboración de maderas, de la gran fábrica J. A. Tay & Egan Co. Correas de suelas marca «Duxbak» y toda clase de accesorios de la Chas A. Seieren Co. Bombas para minas, alimentación de calderas, regadío, desagüe, etc., de la A. S. Cameron Steam Pump Works. Maquinitas «Cliffer» para unir toda clase de correa. Máquinas frigoríficas y para hacer hielo, marca «Remington». Ventiladores para minas e industrias. Explosivos: gelignita, fulminantes, guías, etc. Acero para barrenos y para herramientas, etc.
- MORRISON y Co. Cochrane 719, casilla 94. Importadores de maquinaria, herramientas y consumos para todas las Industrias y la agricultura. Maquinaria moderna para lecherías. Molinos para harinas, y molinos a viento marca «Challenge». Ensiladoras «Challenge», arados y segadoras «Emerson», rastrillos, motores, bombas «Coulas» para todo servicio. Herramientas para mecánicos, herreros y fundidores. Automóviles «Buick», repuestos y accesorios en general. Instalaciones Sanitarias, salas de baño, calefacción central. Materiales eléctricos: Lámparas, artefactos eléctricos. Alfombras y catres ingleses, linoleums incrustados. Cristalería, cuchillería, plaqués, artículos de menaje y cocina. Muebles para Oficina. Máquinas escribir «Remington», calculadoras «Lipsia», protectoras de cheques, etc., etc.
- MITROVICH HERMANOS. Prat 237, casilla 957. Importadores de artículos para salitreras y minas. Propietarios de los fundos «San Vicente» y «Santa Rosa», en Los Andes.
- REISER, PETITBON y Cia. Av. Brasil 750, casilla 1397. Representantes de Fábricas Europeas. Importadores de los afamados tractores agrícolas «Fiat», arados de tres puntas, fabricados por la Sociedad «Fiat» de Turin, especialmente para el tractor de su marca. Automóviles «Fiat», bicicletas «Bianchi», gomas, neumáticos y cámaras «Pirelli». Proporciona a solicitud toda clase de detalles y demostraciones. Se envían catálogos y presupuestos.
- SAAVEDRA, BERNARD y Cia. Blanco 1127, casilla 948. Importadores de maquinaria agrícola «Deering» de la International Harvester Co., Chicago, E. E. U. U. Arados Motores. Picadoras. Prensas. Rastras. Rastrillos. Segadoras. Sembradoras. Tractores «Titán». Tractores «Internacional». Trilladoras «Sterling» e «Internacional». Arado de acero marca «Cabeza de jabali», de Eberhardt Hnos., Ulm, Alemania. Locomóviles Prensas trilladoras y trituradoras marca «Wolf», de R. Wolf Aktiengesellschaft, Magdeburgo, Alemania. Productos químicos de Friedr. Bayer & Co., Uspulun, Solbar, Ustin, Caporit, Pulbik. Amasadoras. Instalaciones de lechería. Alambres. Sacos cebaderos, paperos, trigueros. Construyen silos de concreto armado «King» y establos.
- SIEMENS SHUCKERT LTD. Esmeralda 45, casilla 1258. Importadores de artículos eléctricos. Aplicaciones de la electricidad en la agricultura. Plantas, motores, bombas, Transformadores. Herramientas eléctricas. Motores eléctricos tipo «Elmotor». Instalaciones eléctricas para haciendas: campanillas, relojes eléctricos. Instalaciones avisadores contra incendio y robo. Sirenas Pararrayos. Ampolletas. Lámparas de lujo. Suministran detalles, ofertas y proyectos de instalaciones eléctricas para la agricultura. Presupuestos. Catálogos y folletos a disposición de los interesados.
- F. C. SIEVERS Co. LTD. Casa importadora. Compra-venta de frutos del país. Venta de carbón de piedra, cemento, yeso, acero, fierro, aceites, explosivos y todos los artículos para la minería. Grandes bodegas. Compañía Nacional de Vapores. Armadores. Agentes de vapores y veleros.
- SOCIEDAD NACIONAL DE BUQUES Y MADERAS. Prat 61, casilla 955. Oficina principal en Valparaíso. Gerente señor Ernesto H. Langdon. Compra y venta de maderas Nacionales y Extranjeras. Barracas en Valparaíso: «Nacional» y «Colón», en Viña del Mar «Victoria». Sucursales en: Iquique, Antofagasta, Coquimbo, Viña del Mar, Santiago, Rosario, Temuco, Pillanlelún, Concepción y Valdivia. Departamento Técnico, Ingeniero Jefe señor Vicente Colloviich; secretario, señor Ernesto Herrera S. Se encarga de la construcción de obras de concreto armado: Regadío, represas, tranques, puentes, obras portuarias y en general toda clase de construcciones.
- SCRIVEN Hnos. (Chile) Ltd. Blanco 1133, casilla 226. Importadores de materias primas, materiales para ferrocarriles, para industria y artículos manufacturados. Exportadores de toda clase de frutos del país. Únicos importadores de los cigarrillos «Westminster», champagne «Collinger» y del whisky «Sandy Mac».
- STAUDT y Cia. Blanco 1305, casilla 1353. Importadores de abarrotes, géneros, artículos de paquetería y mercaderías en general.
- BRAUN y BLANCHARD (Sociedad Anónima Comercial). Blanco 957-959, casilla 1000. Sucursales en Santiago. Punta Arenas, Puerto Montt y Puerto Natales. Servicio de vapores desde Arica a Magallanes (vapores *Chiloé*, *Magallanes* y *Valdivia*). Vapores: *Valparaíso*, *Santiago* y *Llanquihue* hacen servicio al Callao, Buenos Aires y Montevideo atravesando canales. Representaciones comerciales de mercaderías escandinavas. Aceites lubricantes norteamericanos. Automóviles «Studebaker» y repuestos. Autocamiones «White». Exportadores de frutos del país.
- SARA BRAUN (Sociedad Anónima Ganadera y Comercial). Capital \$ 500,000. Estancias «Pocket Harbour», «Cabo Negro» y «San Francisco» en Magallanes y otras en la Argentina. Exportadores de lana. Sección comercial en Punta Arenas. Almacén de mercaderías generales por mayor y menor. Ferretería. Provisiones. Específicos antisépticos «Cooper». Maquinaria.
- TIMMERMANN y Cia. Salvador Donoso 338, casilla 932. Importadores de géneros y mercaderías en general. Vinos «Lendenau» de Malloco.
- TUSCHE y Cia. Blanco 1002, casilla 6. Importadores. Exportadores. Agentes de la Caiss Brother & Co. Ltd. (drogas), Allen & Hamburgs Ltd. (alimentos), Heyman & Alexander, Manchester (fabricantes de lienzos, géneros, yarm, etc.), Monks, Hall & Co. Ltd., Washington (fabricantes de catres ingleses). Té «Hayacawa». Sub-agentes del jabón «Bon Ami».
- UNITED STATES STEEL PRODUCTS Co. Blanco 903, casilla 539. Importadores de toda clase de fierro y acero de: Carnegie Steel Co. The Lorain Steel Co. Illinois Steel Co. National Tube Co. Tennessee Coal, Iron & Railroad Co. American Sheet & Tin Plate Co. American Steel & Wire Co. American Bridge Co. Minnesota Steel Co. Canadian Steel Corporation.
- VORWERK y Cia. Prat 178, casilla 913. Importadores de materiales de construcción y de maquinaria en general. Representantes generales de Fried, Krupp A. G. de Essen y Magdeburgo. Maquinaria para la industria y minería, Henschel & Sohn de Cassel (locomotoras) Motorenfabrik Deutz de Colonia-Deutz (motores de explosión y combustión interna) Adolf Bleichert y Cia. de Leipzig-Gohlis (andarriveres e instalaciones de transporte), Menck y Hambroek de Altona, Hamburgo (martinetes y palas a vapor). Importadores de carbón y coke Westfalia, de gasolina Meteor y de abarrotes en general. Exportadores de productos del país y de salitre. Representantes generales de la Compañía Alemana de Vapores Kosmos y de las Compañías de Seguros La Manheimer y Nord-Deutsche.
- Representante en Santiago: Alberto Goldenberg, Bolsa de Comercio, oficina 333, casilla 1458.
- WEIR, SCOTT y Cia. Blanco....., casilla 900. Importadores de abarrotes, aceites comestibles, conservas, mercaderías en general, agua mineral Jabuel. Propietarios del Balneario «Jabuel».
- WESSEL, DUVAL y Cia. Importadores de abarrotes. Aceites lubricantes, accesorios para automóviles. Únicos agentes, para la venta de salitres para el consumo en el país, de la Asociación de Productores de Salitre de

Chile. *Salitre de 95%* (corriente). *Salitre potásico*, especial para viñas, árboles frutales, chacras y hortaliças. Despacha pedidos a cualquier punto de la República. Automóviles «Page», «Marmon», «Franklin» y «Locomobile». Artículos de mercadería y ferretería. Mercaderías en general. Seguros. Vapores. Únicos concesionarios de los aceites lubricantes «Gargoyle Mobiloil» de la Vacuum Oil Co.

F. WATSON & Co. Prat (altos del Banco Anglo Sud-Americano), casilla 512. Importadores de maquinarias británicas y mercaderías en general. Agentes e importadores de trilladoras y locomóviles «Clayton» y «Shuttleworth». Harneadoras «Stubbs». Correa Scandinavia. Pinturas: blanca de zinc marca B y de colores. Aceites. Fierro galvanizado, alambre galvanizado y negro. Hojalata. «Aquaperia» (agua laxativa).

WIEGAND Y CIA. Blanco 891, casilla 23. Importadores descremadora «Milena» movibles a mano y fuerza motriz. Maquinaria para la elaboración de maderas. Huinchas para sierras. Sierras circulares. Accesorios para máquinas. Agentes generales para Chile de Maschinenbananstalt Kirchner & Co. A. K. T. Ges. Leipzig, Alemania. Materiales para construcciones. Agentes generales para Chile del Cemento «Germania». Aceites, alambres, carburo, correas, coke, pinturas y toda clase de fierros. Sulfato de cobre y azufre.

WILLIAMSON, BALFOUR Y CIA. Blanco 597, casilla 908. Importadores de abarrotes, aceites lubricantes, maquinaria agrícola, accesorios para automóviles, mercaderías en general, automóviles «Chevrolet» y «Cadillac». Exportadores de Productos Nacionales. Maquinaria agrícola: Trilladoras «Marshall», motores, locomóviles, arados. Abarrotes, frutos del país. Alambres de púa, grampas, clavos cortados, hojalata, etc., etc. Materiales para silos y establos. Propietarios de los grandes molinos establecidos en Osorno y Concepción. Seguros.

ARGUER, BENAVIDES Y CIA. Blanco 855, casilla 323; en Santiago, Bandera 180, casilla 3992. Agentes de la S. A. C. Braun y Blanchard. Representantes de fábricas y casas comerciales. Proveedores de tejuelas de Alerce labradas, techo más económico y durable, usado con gran éxito en la zona sur del país. Importadores del Whisky White Blar. Agentes exclusivos para la venta de cigarros y cigarrillos del señor Luis Schiaffino.

AYCAHUER, DUHALDE Y CIA. Pedro Montt 549, casilla 916. AGUILÓ HERMANOS & CIA. Av. Brasil 327, casilla 979. Casa importadora de abarrotes. Aceites comestibles.

ANTONIO RODRIGUEZ Y CIA. Salvador Donoso 302, casilla 1503. Importador de géneros y artículos de mercadería.

BAHRE Y CIA. Av. Brasil 559, casilla 993. Casa importadora de abarrotes, loza y cristalería. Café «Tres Montes».

BETTELEY Y CIA. C. D. Las Heras 170, casilla 8-A. Casa importadora de abarrotes; mercaderías en general. Té «Santa Filomena». Representantes de fábricas extranjeras. Se encargan de pedidos por cuenta ajena.

BETTELEY Y CIA. LTD. Blanco 1284, casilla 894. Casa importadora de abarrotes, artículos de mercadería.

BRAIN HERMANOS Y CIA. Cochrane 865, casilla 111. Ingenieros, importadores, únicos agentes para Chile de las fábricas americanas: Liberty Motor Car Co., Detroit Nieh, Ekhart Carriage & Motor Car Co., Hood Tire and Rubber A., Inc. Watertown, Mass (Lantas «Hood»). Se encargan de la colocación de toda clase de mercaderías.

JORGE BROQUAIRE. Av. Brasil 1226-40 y Yungay 1231-33. Casa fundada el año 1862. Extensas bodegas de vinos y siempre mantiene un gran stock de vinos de las viñas Concha y Toro, Santa Rita, La Rosa. Agrupación Vinícola de Cachapoal. Proveedor de vinos a la zona norte del país.

COMPANIA GENERAL COMERCIAL. Blanco 927, casilla 989. Importadores. Tienen constantemente existencia de artículos para construcciones: vidrios, cemento, fierro en barras, metal desplegado. Agentes del Vacuum Cleaner eléctrico Nilfisk. Armadores vapor nacional Inca, con lanchas propias.

CAMBIASO HERMANOS Y CIA. Av. Blanco 1246, casilla 1222. Casa importadora de abarrotes, aceites comestibles.

CAMERON Y CIA. Esmeralda 137, casilla 900. Casa importadora de abarrotes.

CAMPODÓNICO Y CIA. Merced 236. Importadores de abarrotes, aceites comestibles.

JUAN CANESSA Y CIA. Av. Brasil 393, casilla 229. Importadores de abarrotes.

MIGUEL 2.º CARIOLA. Av. Brasil 351, casilla 981. Importadores de abarrotes.

PELEGRINO CARIOLA. Blanco 1253, casilla 939. Importador de abarrotes, aceites comestibles.

CASO Y CIA. Tivolá 41, casilla 4389. Importadores de abarrotes.

MAMUEL CHINCHILLA. Serrano 187, casilla 1182. Importador de abarrotes y mercaderías en general. Agente de la correa de balata «Oxylo». Gerente: Hernaldo Chinchilla.

CASA WEIL. Joyería. Importa constantemente de París las más altas novedades en joyería. Agentes generales de los afamados relojes Longines. Exposición permanente de artículos de fantasía y para regalos. Agentes de los pianos franceses Gaveau y Erard. Pianolas, Pianos (pianos automáticos), Vocalians (gramófonos) de la Aeolian Co. Ltd., Londres, New York.

DELFINO Y URZUA. Blanco 1113, casilla 451. Importadores y

Exportadores de abarrotes, aceites comestibles, licores, frutos del país, únicos importadores del aceite Estrella, (Lucca). Propietarios de la Fábrica de Velas marca «Couronne» y «Estrella».

DAUBE Y CIA. Plazuela de la Justicia 37, casilla 91. Productos químicos y farmacéuticos para uso doméstico e industrial. Casa establecida desde 1837. Sucursales en Santiago, Concepción y Antofagasta. Fábrica de productos químicos y farmacéuticos en Llay-Llay. El establecimiento más grande en su género en la costa occidental de Sud-América.

E. DOMINGUEZ Y CIA. Importadores de tejidos, paquetería y licores. Especialidad en la importación de vinos legítimos: Jerez «Cinco Parras» Monopole. Oportos, varias marcas. Agentes exclusivos del Champagne «St. Marceaux».

DAUELSBERG, EWEL Y CIA. Blanco 1199, casilla 1424. Importadores de abarrotes.

DEMARIA, ROCA Y CIA. Tivolá 143. Importador de abarrotes.

EYBE Y CIA. Av. Brasil 272, casilla 132. Importadores de abarrotes.

FRATELLI, CURTI Y CIA. Chacabuco 982, casilla 4173. Importadores de abarrotes.

FONCK Y CIA. Avenida Brasil 537, casilla 14 A. Importadores de abarrotes. Aceites comestibles.

GAMON Y Co. Edificio Ariztia, (Oficina N.º 13). Frutos del país. Corredores, comisionistas. Se encarga de la compra-venta de toda clase de frutos del país, por cuenta ajena. Enviar muestras a nuestra oficina.

GIANOLI, LUEJE Y CIA. Av. Errázuriz 1294, casilla 1057. Importadores y exportadores de frutos del país.

GERMÁN RENZ. Av. Brasil 557. Importador de artículos de mercadería.

GERMÁN KREBS. Av. Brasil 425, casilla 70. Importador de artículos de mercadería.

GAMBARO Y CIA. Av. Brasil 1320, casilla 451. Importadores de abarrotes.

GOSCH H. Blanco 505, casilla 63. Importador de artículos eléctricos.

GRIMM & KERN. Casa principal y más antigua editora de música. Agentes de los afamados pianos alemanes Grotrian, Steinweg, Heyl y Zimmermann y autopianos Chickering, Doll, Estey, Victrolas y discos Victor. Facilitamos todos los artículos de escritorio que se deseen y en particular lapices corrientes y de color, etiquetas de todas clases, lo mismo en relieves y con impresión litográfica, solas; cintas de color para máquina de escribir; sellos de goma, etc.

HANS FREY. Esmeralda 60 y Condell 252, casilla 958. Importadores de artículos fotográficos: máquinas «Kodak» y otras. Útiles.

HAGNAUER Y CIA. Blanco 479, casilla 4-A. Importadores de géneros.

HOROVITZ Y YARCHO. Fabricantes de clavos de alambre.
 E. y W. HARDT. Blanco 831, casilla 929. Importadores de géneros.
 HANS, KETELS Y CIA. Las Heras 153, casilla 1035. Importadores de abarrotes.
 RODOLFO HAMMERSLEY. Esmeralda 232, casilla 243. Importador de artículos de óptica e instrumentos de precisión para ingenieros.
 JACOB Y CIA. Plaza Anibal Pinto 315, casilla 995. Importadores de artículos de fantasía. Plaqué.
 LUER Y PAYE. Blanco 1337, casilla 328. Importadores de papel.
 LEA POUDENSAN Y CIA. Av. Brasil 297, casilla 990. Importadores de géneros.
 LOCKETT, BROS Y Co. Blanco 759, casilla 996. Importadores de artículos para salitreras y minas.
 LANGE Y CIA. Av. Brasil 1338, casilla 953. Importadores de géneros.
 LAZOMBY Y CIA. Blanco 669, casilla 413. Importadores de fierro y acero.
 LAMBORN Y CIA. Blanco 931, casilla 584. Importadores de abarrotes.
 LIPTON LTDA. Av. Brasil 545, casilla 3204. Importadores de abarrotes.
 LUTJENS Y CIA. Esmeralda 276, casilla 320. Importadores de abarrotes.
 LUIS LUNARDO Y CIA. Chacabuco 136, casilla 337. Importadores de abarrotes. Aceites comestibles.
 MOLFINO HERMANOS. Avenida Brasil 1004 al 1014, casilla 279. Importadores y Exportadores, abarrotes en general y frutos del país. Especialidad en conservas nacionales. Establecidos en el año 1890.
 MACNAB Y CIA. Condell 39, casilla 519. Importadores de artículos sanitarios. Lamparera.
 MACQUEEN Y CIA. Blanco 969, casilla 183. Importadores de casimires y géneros.
 MARTINEZ, VELASCO Y CIA. Cochrane 653, casilla 898. Importadores de aceites. Exportadores de pasto.

NIETO Y CIA. Brasil 309, casilla 65. Importadores de toda clase de géneros y paquetería. Aceites comestibles «Betis». Agentes Generales del afamado jabon «La Toja» (Galicia, España).
 PRETOT, FONTAINE & CIA. Blanco 951, casilla 32. Embarques y desembarques. Malecón y bodegas propias con desvío de los Ferrocarriles del Estado. Corrales e instalaciones para embarque de ganado. Pescantes. Lanchas. Remolcadores, etc. Sucursal en el puerto de San Antonio.
 PELLÉ LUIS E. Blanco 653, casilla 973. Teléfono inglés 761. Empresa de movilización marítima. Muelle Portales. Se encarga de embarques y desembarques de toda clase de mercaderías por sus sitios del malecón y por sus muelles de Portales que cuentan con amplias y seguras bodegas aisladas y con desvío propio de los Ferrocarriles del Estado, inmediato a la Estación Portales. Remolques y arriendo de lanchas. Corrales especiales y romanas para pesar ganado. Sección especial para inflamables y explosivos. Varadero para la carena de lanchas.
 F. PÉREZ Y CIA. Av. Brasil 333, casilla 1280. Importadores de aceites comestibles.
 QUEIROLO HERMANOS Y CIA. Cochrane 252. Importadores de abarrotes. Aceites comestibles.
 ENRIQUE REIMERS Y CIA. Blanco 947, casilla 350. Importadores de abarrotes.
 RODRÍGUEZ, RIVAS Y CIA. Salvador Donoso 300, casilla 1549. Importadores de abarrotes. Aceites comestibles.
 RALPH ROGERS. Blanco 525, casilla 54. Importador de abarrotes.
 RALPH L. FULLER, Co. Inc. Cochrane 619, casilla 583. Importadores de abarrotes.
 LUIS REZZIO. Avenida Brasil 944, casilla 13 A Importadores de artículos de paquetería, loza, cristalería y abarrotes.
 RODRÍGUEZ, RIVAS Y CIA. Salvador Donoso 300, casilla 1549.
 SENDA Y CIA. Esmeralda 107, casilla 313. Importadores de artículos de fantasía, juguetes, etc.
 SCHMIDZU T. Condell 296. Importadores de artículos japoneses, juguetes.

SANZ, RIPOLL Y CIA. Blanco 654, Cochrane 661, casilla 252. Importadores de géneros. Ropa hecha.
 SCHERNAU, SCHMUTZER Y CIA. Av. Brasil 273, casilla 1-A. Importadores de abarrotes.
 SWINGLEHURST Y CIA. LTDA. Las Heras 171, casilla 249. Importadores de fierro y acero.
 TASARA Y BAVESTELLO. Chacabuco 916. Importadores de abarrotes.
 TASARA Y CANEPA. Chacabuco 898. Importadores de abarrotes. Aceites comestibles.
 TEALDO Y GUIDO. Yungay 1386, casilla 644. Importadores de abarrotes.
 THE EAST ASIATIC Co. LTD. Blanco 989, casilla 353. Importadores de abarrotes. Fierro y acero.
 HEINÁN VIGH. O. Serrano 169, casilla 1185. Importador de artículos desinfectantes. C. N.
 VIVENT ROBERT Y CIA. Tivolá 259, casilla 4299. Importadores y fabricantes de artículos para zapaterías y talabarterías.
 VACUUM, OIL Co. Cochrane 741, casilla 3271. Importadores de aceites lubricantes.
 WEBER Y CIA. Blanco 809, casilla 896.
 WEINRICH KIRSINGER. Esmeralda 205, casilla 52. Importador de pianos, discos, música y otros artículos de escritorio.

ARTICULOS DE ESCRITORIO

A. DE MEX. Av. Brasil 725, casilla 983.
 CURPHEY Y CIA. Blanco 637, casilla 98.
 GRIMM Y KERN. Esmeralda 85, casilla 104.
 J. W. HARDY. Esmeralda 63, casilla 151.
 HARDY, MENELAUS Y CIA. Blanco 530, casilla 547.
 J. LUTTI. Esmeralda 42, casilla 262.
 MACKENZIE Y CIA. Esmeralda 51, casilla 276.
 CARLOS NIEMEYER. Esmeralda 71.
 ALLAN D. PHILLIPS. Esmeralda 192, casilla 204.

DEPARTAMENTO DE QUILLOTA

Fundos y sus Productos — Industrias y Manufacturas — Comercio

QUILLOTA

HACIENDA «SAN ISIDRO» de la señora María Luisa MacClure de Edwards, arrendado por el señor Víctor Ugarte Triday, ubicada a medio kilómetro de la Estación Quillota. (Las casas a 3 y medio kilómetros). Tiene una superficie total de 1,600 cuadras de las cuales 600 cuadras planas regadas con el estero de Pochay y 10 marcos del Canal Wadhington. Sus principales explotaciones son: Lechería, se ordeña término medio 260 vacas «Durham» leche que se expende en Valparaíso. La masa de lechería es de 400 vacas. Crianza de vacunos «Durham» con Lincoln-Red. Criadero de caballos Ingleses finos de carrera y percherón para tiro y arado. (Se venden reproductores de estas razas). Siembras de trigo blanco. Chacarera (especialmente papas, maíz). Pastería, se enfarda pasto alfalfa en colizas, con producción de 20 a 30 mil colizas. Cuenta la pastería con una Turbina de 40 H. P. para el movimiento de las maquinarias. Plantaciones de eucalipto que se dedica a la explotación de leña. Posee un nogueral en actual producción de 4 cuadras. Los deslindes de los potreros son de aromos, acacios, espinos, etc., en estado de explotación.

Esta hacienda posee un hermoso parque y arboleda de 30 cuadras más o menos, (habitación particular de la dueña) y un Palacio estilo español, amueblado con muebles antiguos de la conquista, de gran valor. Posee además un chalet moderno, otro de administración, bodegas, galpones de lechería y pastería, pesebreras, etc., y 50 casas de inquilinos de material sólido y tabiques.

Dirección postal: Quillota, Casilla 264.
Teléfono Inglés N.º 3. Nacional N.º 30.

HACIENDA «SANTA TERESA» de don Baltasar Villalobos, arrendado por don Luis Rubio, ubicado a 2 kilómetros de la Estación Quillota. Tiene una superficie de 1,337 y media hectáreas, de las cuales 460 hectáreas son regadas, resto de cerros y lomajes. Sus principales explotaciones son: Lechería, se ordeña término medio 220 vacas prolijamente seleccionadas como buenas lecheras con servicio de toros a mano desde hace 14 años, explotando de éste modo varias razas. Se ofrecen facilidades para visitar esta lechería, pudiéndose obtener toros de aptitudes lecheras garantidas. La leche es destinada a la venta en Valparaíso y a la fabricación de mantequilla. Chacarera en general: sandiales, choclos, frejoles, papas. Posee un nogueral con producción de 100 sacos.

Pastería: enfarda pasto alfalfa, para la venta en la localidad y consumo del fundo.

Cuenta con buenas casas habitación, bodegas, galpones de lechería y 40 casas de inquilinos.

Dirección postal: Quillota, Casilla 365. Teléfono Inglés 37.

FUNDO «LO LOPEZ» de don Pastor Quintero, ubicado a 2 kilómetros de la Estación de Quillota. Tiene una superficie de 110 cuadras planas regadas. Su principal explotación es la Chacarera: papas, frejoles granados, cebollas, sandías, tomates para conservas. Hortalizas en general de invierno: apios, lechugas, zanahorias, repollos, etc.) Engordas de vacunos. Siembras de trigo y cebada forrajera con producción de 50 quintales métricos. Apicultura: miel. Posee un silo de concreto armado de 350 toneladas para alimentación de los animales de trabajo en invierno. Cuenta con buenas casas habitación, galpón de lechería, bodegas, romana para pesar animales y 7 casas de inquilinos, casas de administración y de mayordomo.

Dirección postal: Quillota, Casilla 123. Teléfono Inglés, 45. Nacional 6.

FUNDO «VENEZIA» de propiedad de don Tránsito Moraga. Tiene una superficie de 600 hectáreas, de las cuales 150 son regadas. Sus principales explotaciones son: Crianza de animales vacunos. Engordas. Lechería, ordeña término medio 80 vacas diarias. Cuenta con un galpón para cobijar vacas en el Invierno, con capacidad para 100 animales. Siembra de cebada forrajera. Chacarera: maíz, frejoles, papas. Cuenta con buenas casas de habitación y casas de inquilinos.

Dirección postal: San Pedro.

FUNDO de la sucesión Loreto Araya, arrendado por don Tránsito Moraga P. Tiene una superficie de 340 hectáreas planas regadas. Sus principales explotaciones son: Siembras de trigo candeal. Cebada forrajera. Chacarera: maíz, frejoles, papas. Lechería, ordeña término medio 80 vacas diarias, contando con un galpón para cobijarlas en Invierno, con capacidad para 50 vacas. Crianza de animales vacunos.

Dirección postal: Quillota.

FUNDO «PRIMAVERA» de propiedad de don Javier Dueñas, arrendada a don Saturnino Osorio. Tiene una superficie de 75 hectáreas planas regadas. Sus principales explota-

ciones son: Siembras de trigo blanco y chacarera. Lechería, ordeña 30 vacas diarias. Cuenta con potreros entrebolados.

Dirección postal: Quillota, casilla 30.

FUNDO «CAPILLA» de propiedad de don Abraham Gatica. Tiene una superficie de 140 hectáreas planas regadas. Sus principales explotaciones son: Siembras de trigo blanco y candeal. Cebada forrajera. Chacarera: papas, maíz, frejoles. Pastería, enfarda pasto alfalfa. Cuenta con potreros entrebolados. Tiene buena casa habitación y de inquilinos.

Dirección postal: Quillota «La Capilla».

FUNDO «ESMERALDA» de propiedad de don Abraham Gatica. Tiene una superficie de 160 hectáreas planas y regadas. Los principales productos que explota son: Pastería, enfarda pasto trébol, (75 hectáreas empastadas). Siembras de trigo candeal. Chacarera: papas, frejoles y maíz.

Dirección postal: Quillota «La Capilla».

FUNDO «LA GLORIETA» de propiedad de don C. Anwandter R. Tiene una superficie de 157 hectáreas planas regadas. Sus principales explotaciones son: Siembras de trigo «Florence» y avena. Chacarera: frejoles, papas y maíz. Crianza y engorda de animales vacunos. Tiene 25 hectáreas empastadas con alfalfa y 9 con trébol. Lechería, ordeña término medio 50 vacas.

Dirección postal: Quillota, casilla 142.

FUNDO «EL CONDOR» (San Antonio, Miraflores, El Cóndor, Esmeralda y Bellavista), de propiedad del señor Daniel Durán. Tienen en conjunto una superficie de 400 hectáreas planas regadas, de las cuales 120 son alfalfadas y 150 entreboladas, potreros que dedica a talajes y a animales que recibe para la Feria. Chacarera: papas, frejoles y maíz.

Dirección postal: Quillota.

HACIENDA «RAUTEN» de propiedad de don José Manuel Larrain Valdés. Tiene una superficie de 6,000 hectáreas, de las cuales 1,200 son regadas. Sus principales explotaciones son: Siembras de trigo blanco (400 hectáreas), Cebada forrajera (60 hectáreas). Chacarera: especialmente papas, frejoles y maíz. Tiene 300 hectáreas empastadas con alfalfa y 100 con trébol. Crianza y engorda de animales. Lechería: ordeña término medio 250 vacas diarias.

leche que se expende en Valparaíso. Tiene una viña de 5 hectáreas de cepa francesa y una arboleda de manzanos en plena producción. Cuenta también con un molino para el servicio del fundo. Tiene bosques naturales que los explota en carbón y leña.

Dirección postal: Quillota.

En Santiago, Huérfanos, esquina de Riquelme.

HACIENDA «LA PALMA» de don Rafael Ariztia Lyon. Tiene una superficie de 2,600 hectáreas, de las cuales 750 son regadas. Tiene empastadas de alfalfa (350 hectáreas). Enfarda pasto alfalfa. Crianza y engorda de animales vacunos. Cuenta con un criadero de animales finos de raza «Holandesa». Lechería: ordeña término medio 220 vacas diarias, leche que se vende en Valparaíso. Siembra de trigo candeal y avena. Chacarera: especialmente papas y frejoles.

Dirección postal: Quillota.

En Santiago, Delicias 1642.

FUNDO «SAN MIGUEL DE COSMA» de propiedad del señor D. Thompson Matthews. Tiene una superficie de 207 hectáreas planas regadas. Sus principales explotaciones son: Siembras de trigo candeal. Chacarera: frejoles, papas y hortalizas. Tiene una arboleda frutal de duraznos, cerezos, naranjos, limones, nogales, olivos y almendras, etc., en plena producción. Apicultura: cera y miel.

Dirección postal: Quillota o Viña del Mar.

FUNDO «LAS CRUZADAS» de propiedad de don Agustín Edwards M., actual Ministro Plenipotenciario de Chile en Gran Bretaña, arrendado por don Carlos E. de Ferrari. Tiene una superficie de 700 hectáreas de las cuales 335 son planas regadas. Sus principales explotaciones son: Lechería: ordeña término medio 190 vacas, leche que se expende en Valparaíso. Siembras de cebada. Chacarera: frejoles, maíz y especialmente papas.

Dirección postal: San Pedro.

FUNDO «SANTA ROSA» de la señora I. de Ducñas, arrendado a don Carlos E. de Ferrari. Tiene una superficie de 135 hectáreas planas regadas. Sus principales explotaciones son: Siembras de cebada forrajera. Chacarera: especialmente papas, frejoles y maíz. Tiene empastadas de alfalfa.

Dirección postal: San Pedro.

FUNDO «MIRAFLORES» de propiedad de don Federico Haggés. Tiene una superficie de 147 hectáreas planas regadas. Posee potreros empastados con alfalfa y trébol. Chacarera. Tiene una plantación de eucaliptus. Lechería.

Dirección postal: Quillota.

FUNDO «LA CONSTANCIA» de don Ricardo Jara Ugarte. Tiene una superficie de 100 hectáreas planas y regadas, de las cuales 40 están empastadas con alfalfa y el resto pastos naturales en riego.

Dirección postal: Quillota.

LA CRUZ

FUNDO «EL MOLINO» de don Roberto Pretot Freire, ubicado a $\frac{1}{2}$ kilómetro de la estación La Cruz. Tiene una superficie de 200 hectáreas de las cuales 140 hectáreas son regadas, resto cerros y lomajes suaves. Su explotación es el criadero de animales finos: holandeses, importados de Estados Unidos, habiendo obtenido en la exposición de animales el año 1921, El Gran Premio, con el toro Toyon King Joudine Payne Valdessa, de gran pedigree, con una masa de vacas de muy buen mestizaje, finos por cruzamiento en gran parte.

Lechería: posee un establo modelo higiénico, piso de concreto, dotado de luz eléctrica, que se produce con una instalación Lalley, etc., semejante a los que se acostumbran en Estados Unidos, con todas las instalaciones que constituyen un establo modelo, con capacidad para ciento diez vacas y dos silos (uno Brook, otro de concreto armado) donde se ensilan, principalmente con maíz y alfalfa asegurándose así la alimentación de los animales durante el invierno. La leche se expende en Viña del Mar. Plantaciones frutales de paltos, chirimoyos, manzanos, limones, naranjos en principio de producción. Chacarera en general, alcachofal. La mayor parte del fundo está alfalfado para la alimentación de los animales, dividido en 30 potreros y potrerillos. En los cerros posee calerías y produce cal hidráulica de excelente calidad, que puede reemplazar al cemento en ciertos casos. Permanentemente hay una existencia de toros finos de diferentes edades, inscritos en la Sociedad Nacional de Agricultura y que pueden adquirirse con toda confianza (venta de reproductores finos de 1 a 2 años). Plantaciones de eucaliptus en los cerros y otros puntos.

Cuenta con buenas casas habitación y un parque, jardín y luz eléctrica, bodegas, garages, 10 posesiones nuevas de inquilinos que reúnen todas las condiciones de higiene y comodidad. Posee anexo dos buenas casas para el personal de administración.

Dirección postal: La Cruz.

En Viña del Mar: casilla 241.

En Valparaíso: casilla 32.

FUNDO «SANTA ANA DE POCOCHAY» de la familia Martínez Velarde, representado por el señor Juan H. Loveday, ubicado a 8 kilómetros de la estación de La Cruz. Tiene una superficie de 140 cuerdas planas regadas con varios

canales del río Aconcagua y 80 cuerdas de lomajes y cerros.

Sus principales explotaciones son: Lechería, se ordeña término medio 80 vacas, leche que se expende en Viña del Mar. La raza es Durham. Chacarera, frejoles, papas, maíz y hortalizas.

Posee un huerto frutal de 3 cuerdas: paltos, chirimoyos, naranjos, perales y duraznos, etc., en actual producción.

Plantaciones forestales de eucaliptus, habiendo actualmente 30,000 árboles, siguiéndose esta plantación a razón de 15,000 por año.

Apicultura, cuenta con 120 familias: cera y miel.

Cuenta con buenas casas habitación, casa de administración, galpones y bodegas y 10 casas para inquilinos.

Dirección postal: La Cruz.

En Santiago: Vicuña Mackenna 98, casilla 2107.

FUNDO «SAN JOSE DE POCOCHAY» de propiedad de don Guillermo B. Scott. Tiene una superficie de 81 hectáreas planas regadas. Sus principales explotaciones son: criadero de animales de fina sangre de carrera, siembras de trigo candeal, chacarera, especialmente papas y hortalizas. Tiene empastadas de alfalfa.

Dirección postal: La Cruz.

FUNDO «SAN FELIPE» de propiedad de don José Tomás Caballero. Tiene una superficie de 40 hectáreas regadas que las dedica a empastadas de trébol en su mayor parte. Siembras de trigo candeal y hortalizas.

Dirección postal: La Cruz o San Felipe.

FUNDOS «ESMERALDA» Y «NARANJAL» de propiedad de la sucesión del señor Julio Catalán, arrendado por los señores Jeria y Mayol. Tiene una superficie de 440 hectáreas, de las cuales 110 son regadas. Sus principales explotaciones son: la siembras de trigo blanco, chacarera. Tiene lechería y un galpón para cobijar vacas.

Dirección postal: La Cruz.

FUNDO «LA PUNTILLA» de la sucesión de don Emeterio Pizarro. Tiene una superficie de 140 hectáreas, de las cuales 40 son regadas. Tiene 50 hectáreas empastadas con alfalfa y una lechería en la que se ordeñan 48 vacas diarias.

Dirección postal: Quillota, casilla 109.

FUNDO «EL OLIVO» de propiedad de la señora Cristina Vicuña de Barros. Tiene una superficie de 75 hectáreas planas regadas. Sus principales productos son: chacarera en verde: papas, choclos, hortalizas, tomates, etc.

Dirección postal: La Cruz.

FUNDOS «LO ORREGO» Y «ERMITA» de propiedad de las señoritas Mercedes, Rosa y Avelina Barros Barros, arrendado por don Florencio Gándara. Tiene una superficie de 204 hectáreas de las cuales 125 son planas regadas. Tiene empastadas de trébol y alfalfa.

Lechería. Se ordeñan 34 vacas diarias, cuyo producto se expende en Valparaíso. Chacarería: papas, maíz y hortalizas. Apicultura: cera y miel.

Dirección postal: La Cruz.

FUNDO de la señora Felicia D. de Vizcaya. Tiene una superficie de 64 hectáreas planas regadas. Sus principales explotaciones son: chacarería, papas, frejoles, maíz. Enfarda pasto alfalfa.

Dirección postal: La Cruz.

FUNDO «EL ESPINAL SAN RAFAEL DE POCOCHAY» de la señora Laura Wilson de Santa Cruz, arrendado por don Anibal Pinto del Río. Tiene una superficie de 570 hectáreas, de las cuales 270 son regadas. Sus principales explotaciones son: chacarería, especialmente papas; hortalizas, tomates, arvejas, choclos y porotos verdes. Lechería, ordeña, término medio 74 vacas diarias, leche que se expende en Valparaíso.

Cuenta con potreros empastados con alfalfa y trébol para la crianza y engorda de animales. Cuenta con bosques y alamedas en los deslindes de potreros.

Dirección postal: La Cruz.

FUNDO «LA CRUZ» de la señora Cristina Garnham, arrendado por don Florencio Gándara B. Tiene una superficie total de 236 hectáreas, de las cuales 94 hectáreas son regadas, resto cerros. Sus principales productos son: Chacarería: papas, frejoles, maíz.

Tiene 60 hectáreas empastadas con alfalfa que la destina a la lechería, ordeñando, término medio, 48 vacas diarias. Bosques plantados y monte natural.

Dirección postal: La Cruz.

CALERA

FUNDO «PORVENIR» de propiedad del señor Carlos Marín H. Tiene una superficie de 170 hectáreas planas regadas. Sus principales explotaciones a que lo dedica son: chacarería en general, especialmente: papas, con producción de 4,050 quintales métricos; frejoles con producción de 95 quintales métricos; maíz con producción de 120 quintales métricos. Cañamo. Siembras de trigo candeal, etc.

Dirección postal: Calera, casilla 58.

FUNDO «LA CALERA» de propiedad de los señores Ripamonti y Searle. Tiene una superficie de 180 hectáreas planas regadas. Sus principales explotaciones son: siembras

de trigo candeal, con producción media de 500 quintales métricos anuales. Cebada forrajera, con producción de 400 quintales métricos. Chacarería: maíz, con producción de 360 quintales métricos; frejoles, con producción de 85 quintales métricos. Hortalizas. Pasto aprensado alfalfa, con producción de 450 quintales métricos. Lechería, ordeña, término medio 40 vacas diarias.

Dirección postal: Calera, casilla 3.

FUNDO «SAN VICENTE» de propiedad de don José Miguel Benavides. Tiene una superficie de 90 hectáreas, de las cuales 58 hectáreas son regadas. Sus principales explotaciones son: Pasto alfalfa, tiene potreros empastados con alfalfa de más o menos 25 hectáreas y 10 hectáreas de pasto trébol. Siembras de trigo blanco y chacarería. Frejoles, maíz y papas.

Dirección postal: Calera.

FUNDO «LAS CABRITAS» de la sucesión Maqueira, arrendado por don Atanasio Silva. Tiene una superficie de 80 hectáreas, de las cuales 60 son planas regadas. Sus productos principales que cosecha son: siembras de trigo candeal. Chacarería: maíz, frejoles y papas.

Dirección postal: Calera.

FUNDO «EL CARMEN» de la sucesión de don Germán Meins, a cargo de don Germán E. Meins A. Tiene una superficie de 110 hectáreas, de las cuales 86 hectáreas son planas regadas.

Los productos principales que explota son: Siembras de cebada forrajera, con producción media de 130 quintales métricos. Chacarería: maíz y frejoles. Hortalizas. Pastos naturales.

Dirección postal: Calera.

OCO A

HACIENDA «OCO A» de propiedad de don Jorge Guzmán Montt. Tiene una superficie total de 3,000 hectáreas de las cuales 1,000 hectáreas son regadas. Sus principales explotaciones son: Siembras de trigo blanco, con producción media anual de 7,000 quintales métricos. Chacarería: frejoles, con producción media anual de 600 quintales métricos; papas, con producción de 2,000 quintales métricos; maíz, con producción de 60 quintales métricos. Pasto, enfarda pasto alfalfa con producción de 2,500 quintales métricos. Tiene una viña de 35 hectáreas de cepa del país, con producción de 1,000 hectolitros de caldo. Lechería, ordeña, término medio 150 vacas diarias, leche que se expende en Valparaíso.

Crianza y engorda de vacunos. Crianza de ovejunos.

Tiene un gran huerto frutal plantado, a orillas de la línea del Ferrocarril.

Dirección postal: Ocoa.

En Santiago: Huérfanos, esquina Barroso.

HACIENDAS «RABUCO-HUALCAPO Y VIÑA PACHACAMA» de propiedad de la señora Ana Luisa García Moreno de Larrain. Tienen una superficie de 5,931 hectáreas, de las cuales 1,007 hectáreas son regadas. Los principales productos que se explotan en esta hacienda son: la viña llamada «Pachacama» que tiene una extensión de 166 hectáreas de cepa francesa, que da una producción media anual de 90,780 hectolitros de caldo.

Lechería: ordeña, término medio 211 vacas diarias, leche que se expende en Valparaíso. Cuenta con un establo moderno, con capacidad para 183 vacas y dos grandes silos.

Crianza y engorda de vacunos (1,000 animales).

Crianza de ovejunos (2,000 cabezas). Crianza de chanchos.

Siembras de trigo blanco, con producción de 500 quintales métricos y algo de avena. Chacarería: maíz, papas y frejoles. Pastería, enfarda pasto alfalfa en colizas y fardos de embarque (417 hectáreas empastadas, con producción de 9,000 quintales métricos).

Dirección postal: Pachacama.

En Santiago: Agustinas, esquina M. Rodríguez.

HACIENDA «EL MAITÉN» de la señorita Dolores Echeverría Valdés. Tiene una superficie de 621 hectáreas, de las cuales 489 hectáreas son planas regadas. Sus principales productos que se explotan son: viña de 30 hectáreas de cepa del país. Lechería: ordeña, término medio 120 vacas diarias, leche que se expende en Valparaíso. Siembras de trigo blanco y candeal, con producción media anual de 1,000 quintales métricos. Chacarería: maíz y frejoles. Crianza y engorda de animales vacunos y ovejunos, tiene alrededor de 200 hectáreas empastadas con alfalfa y trébol.

Dirección postal: Ocoa - El Maitén.

HACIENDA «LAS PALMAS DE OCO A» de propiedad de don Ascanio Bascuñán S. M. Tiene una superficie de 8,000 hectáreas, de las cuales 300 hectáreas son regadas. Sus principales explotaciones a que la dedica son: siembras de trigo blanco, con producción media anual de 1,800 quintales métricos; cebada forrajera, con producción de 800 quintales métricos anuales.

Chacarería: papas, con producción de 2,000 quintales métricos anuales; maíz, con producción de 150 quintales métricos. Tiene una viña de 17 hectáreas de cepa del país, regadas, con producción de 920 hectolitros de caldo. (chichas y chacoliches). Lechería y fabricación de quesos. Tiene 1,300 hectáreas de bosques naturales y alrededor de 500

hectáreas de monte natural. Explota carbón vegetal, con producción anual de 4,200 a 5,000 quintales métricos.

Avicultura: (5,000 aves). En esta hacienda existen un sinnúmero de palmas.

Dirección postal: Ocoa—Las Palmas.

HACIENDA «PUREHUE DEL ROMERAL» de propiedad de don Eulogio Pérez Cotapos Morandé. Tiene una superficie de 1,198 hectáreas, de las cuales 304 hectáreas son regadas. Sus principales explotaciones a que la dedican son: Siembras de trigo blanco, con producción media anual de 1,070 quintales métricos. Chacarera: frejoles, con producción de 300 quintales métricos; papas, con producción de 500 quintales métricos; maíz, con producción de 300 quintales métricos; pasto, enfarda pasto alfalfa con producción media de 1,500 quintales métricos. Lechería: ordeña término medio 130 vacas diarias, leche que se expende en Valparaíso, contando con establos y silos. Tiene 570 hectáreas, más o menos de monte natural que los dedica a la explotación de leña y carbón. Crianza de vacunos y ovejunos.

Cuenta con buenas casas habitación, galpones, bodegas y casas de inquilinos necesarias.

La administración está a cargo del señor Francisco Peña O.

Dirección postal: En Santiago: Oficina Huérfanos 1289. Teléfono 315.

HACIENDA «SOMBRA DEL ROMERAL» de propiedad del señor Eulogio Pérez Cotapos Morandé. Tiene una superficie total de 3,766 hectáreas, de las cuales 482 hectáreas son regadas.

Sus principales productos que se explotan son: siembra de trigo blanco, con producción media anual de 1,630 quintales métricos.

Chacarera: papas, con producción de 1,500 quintales métricos; frejoles, con producción de 350 quintales métricos; maíz, con producción de 250 quintales métricos; semilla de cáñamo (3 hectáreas). Tiene una viña de 5 $\frac{1}{2}$ hectáreas de cepa del país, que la destina a la producción de chichas. Crianza de animales vacunos y ovejunos.

Colmenas: (300 familias), cera y miel. Hay más o menos 2,356 hectáreas de monte natural, que se explota en carbón y leña.

Administración: señor Francisco Peña O.

Dirección postal: En Santiago: Oficina Huérfanos 1289. Teléfono 315.

HACIENDA «PUNTILLA DE ROMERAL» de don Ismael Morandé Ramos, ubicada a 9 kilómetros de la Estación de Ocoa y a 9 kilómetros de Llay-Llay. Tiene una superficie de 300 cuerdas planas regadas con canal propio del río Aconcagua y 800 cuerdas de cerros. Sus principales ex-

plotaciones son: Siembras de trigo candéal. Pastería, enfarda pasto alfalfa en fardos de embarque, contando para el movimiento de la maquinaria con una turbina hidráulica. Engordas de animales vacunos (principalmente bueyes y novillos). Chacarera (especialmente: frejoles bayos grandes, maíz, papas, cebollas, etc.). Plantaciones forestales de eucaliptus (existiendo actualmente 30,000 eucaliptus, algunos en estado de explotación). Se plantan todos los años de 2,000 a 3,000 eucaliptus.

Apicultura, existe un pequeño colmenar (cera-miel). En los cerros existe bastante monte de peumo, apropiado para la fabricación de carbón. Cuenta con regulares casas habitación, 2 galpones para guardar pasto, bodegas y 30 casas de inquilinos, algunas de material sólido y otras de tabiques.

Dirección postal: Llay-Llay, casilla 2.

En Santiago, Alonso Ovalle 1451.

LLAY-LLAY

HACIENDA DE «LAS PALMAS DE LLAY-LLAY» de don Carlos Werner, ubicada a dos kilómetros de la Estación Llay-Llay. Tiene una superficie de 270 cuerdas planas regadas y 1,500 cuerdas de cerros. Sus principales explotaciones son: Lechería, se ordeña 200 vacas Holstein Friesian diariamente. Habiéndose importado como base de esta lechería 10 vacas holandesas y tres toros finos. Cuenta con dos establos modelos de concreto armado dotado de stanchions y servicio de agua y desagüe, contando con 2 silos también de concreto y de capacidad de 500 toneladas cada uno.

Crianza de ganado lanar Hampshiredown. Crianza de caballos chilenos y de porcinos alemanes «Landschweines». Engorda de vacunos.

Siembras de trigo candéal y «Florence», cebadas inglesa y forrajera, chacarera: papas, cebollas, maíz, ajos, espárragos, etc.

Pastería, enfarda pasto en colizas. Posee un almendral en plena producción, Colmenar, compuesto de 400 familias, cera-miel. Cocos; en los cerros se explotan más o menos dos mil palmas.

Posee además para dar movimiento a las diferentes maquinarias para la explotación del fundo, incluyendo la instalación, de una poderosa bomba elevadora para el riego de 70 cuerdas y suministrar el alumbrado a los caminos y casas.

Casas: cuenta con chalet estilo colonial, casa administración, bodegas y espléndidas casas de inquilinos, cuartel de carabineros y un gallinero modelo con capacidad para dos mil aves. Siendo todas estas construcciones de material sólido, recién construidas bajo la dirección del arquitecto señor Félix Beweis.

Posee un parque de tres hectáreas con árboles frutales escogidos.

Plantaciones de árboles forestales, como ser eucaliptus, acacios, álamos, etc.

Planta Eléctrica. El fundo posee también la Planta Eléctrica que suministra la luz al pueblo de Llay-Llay, incluyendo la Estación.

Administración a cargo de don Fernando Huber.

Dirección Postal: señor Carlos Werner, Llay-Llay, casilla 21.

FUNDOS «LAS PEÑAS Y LOS LOROS», propiedad de la señorita Elena Letelier Valdés, arrendado por don Luis Valdés Dávila, ubicado a 7 kilómetros al Sur-Oriente de la Estación de Llay-Llay.

Tiene una superficie de 410 cuerdas planas regadas, 150 cuerdas planas de rulo y más o menos 3,000 cuerdas de cerros. Dedicado a lechería, ordeña 250 vacas mestizas Durham, cuyo producto se expende en Valparaíso. Siembras de trigo candéal y cebadas. Chacareras (especialmente tabacos, papas y maíz).

Crianza y engordas de ganado vacuno y crianza de lanares (1,000 cabezas).

Instalación hidráulica para elaboración de pasto aprensado alfalfa en fardos de embarque.

Cuenta con modernas casas habitación, gran galpón para pastería y otro para lechería. Casas de administración y 24 casas de inquilinos.

Dirección postal: Llay-Llay.

En Santiago: Agustinas 1355.

HACIENDA «VICHICULEN» de los señores Joaquín Echeñique Letelier y Carlos Valdés Larrain, ubicado a 8 kilómetros de la Estación Llay-Llay. Tiene una superficie de 376 hectáreas planas regadas, con los canales «Valdesano» y «Comunero» que nacen del Aconcagua, 139 hectáreas de rulo apotrerado pudiéndose regar parte, con una represa; y 3,195 hectáreas de cerros abundantes en montes, quillay, litre, peumo y robles que se explotan en carbón y leña. Sus principales explotaciones son: Pastería, enfarda pasto alfalfa en colizas. Siembras de trigo y cebada. Chacarera (tabaco, ají, sandías, cáñamo y papas). Lechería, ganado ovejuno y cabrios. Engordas de vacunos. Hay plantaciones de álamos y eucaliptus. Cuenta con buenas casas habitación, una iglesia anexa. Galpón de pastería, bodegas y varias casas de inquilinos de material sólido. Funciona una escuela particular.

Dirección postal: Llay-Llay, casilla 15, teléfono 13.

En Santiago, Monjitas 614, teléfono 21 central.

HACIENDA «SANTA TERESA» de propiedad de don Genaro Prieto Hurtado. Tiene una superficie de 3,065 hectáreas, de las cuales 942 hectáreas son planas regadas. Los principales productos que se explotan son: Pasto alfalfa, enfarda pasto con producción media anual de 1,500 quintales mé-

tricos. Chacarera: Papas con producción de 800 quintales métricos; maíz, con producción de 200 quintales métricos, arvejas, con producción de 40 quintales métricos, porotos verdes, hortalizas, cosecha libra y semilla de cañamo. Tiene una viña de 31 $\frac{1}{2}$ hectáreas de cepa francesa. Lechería, ordeña término medio 150 vacas, leche que se destina a la venta en Valparaíso. Cuenta con un establo moderno con capacidad para 200 vacas y 4 silos con capacidad de 10 toneladas cada uno. Crianza y engordas de vacunos. Crianza de ovejunos, caballar, cabrios y chanchos. Cuenta con buenas casas habitación, bodegas y casas de inquilinos.

Dirección postal: Llay-Llay.
En Santiago: Agustinas 648.

HACIENDA «SANTA ROSA» de propiedad de don Javier Errázuriz. Tiene una superficie de 3,467 hectáreas de las cuales 738 son planas regadas. Sus principales explotaciones son: Pastería, enfarda pasto alfalfa en colizas o fardos de embarque, con producción media anual de 9,000 quintales métricos. Crianza de engorda de vacunos y ovejunos. Lechería, ordeña término medio 140 vacas diarias, leche que se destina a la venta en Valparaíso. Siembras de trigo blanco con producción media anual de 300 quintales métricos y candeal con producción de 260 quintales métricos. Chacarera: frejoles, con producción de 200 quintales métricos; maíz, con producción de 276 quintales métricos. Cuenta con buenas casas habitación, galpones, bodegas y casas de inquilinos.

Dirección postal: Llay-Llay.
En Santiago, Merced esq. Claras.

HACIENDA «LAS MASAS» de propiedad de don Alberto Vial Infante. Tiene una superficie de 2,576 hectáreas, de las cuales 500 hectáreas son planas regadas. Sus principales explotaciones a que se dedica son: Siembras de trigo blanco, con producción media anual de 1,600 quintales métricos. Chacarera, frejoles, con producción media de 800 quintales métricos. maíz, con producción de 60 quintales métricos. Lechería, se ordeñan término medio 120 vacas diarias, leche que se destina a la venta en Valparaíso. Cuenta con un establo moderno con capacidad para 120 vacas y un silo con capacidad para 112 metros cúbicos. Pastería, enfarda pasto alfalfa con producción de 16,000 quintales métricos. Crianza de vacunos «Durham». Cuenta con buenas casas habitación, parque y casas de inquilinos.

Dirección postal: Llay-Llay.

FUNDO «ESTANCILLA» de don Alberto Vial Infante. Tiene una superficie de 967 hectáreas, de las cuales 500 hectáreas son planas regadas. Sus principales explotaciones son: Pastería, enfarda pasto alfalfa con producción media anual

de 16,000 quintales métricos. Siembras de trigo blanco con producción de 1,600 quintales métricos. Chacarera: frejoles, con producción de 800 quintales métricos; maíz, con producción de 60 quintales métricos. Lechería, ordeña término medio 120 vacas diarias, leche que se expende en Valparaíso. Cuenta con un galpón con capacidad para 190 vacas y un silo con capacidad de 112 metros cúbicos. Crianza de animales vacunos. Cuenta con casas de administración, un parque y casas de inquilinos.

Dirección postal: Llay-Llay, Estancilla.

FUNDO «LAS VEGAS» de propiedad de don José Trivelli. Tiene una superficie de 935 hectáreas, de las cuales 314 hectáreas son planas regadas. Sus principales productos que se explotan son: Pasto alfalfa, con producción media anual de 1,800 quintales métricos. Siembras de trigo candeal con producción de 500 quintales métricos. Chacarera: frejoles, maíz y papas con producción de 800 quintales métricos de papas. Siembras de cobada forrajera con producción de 130 quintales métricos y avena, con producción de 80 quintales métricos. Tiene una viña de 3 hectáreas de cepa del país. Lechería, ordeña término medio 80 vacas, leche que se expende en Valparaíso. Crianza y engorda de vacunos. Cuenta con buenas casas habitación, casas de inquilinos y establecimiento de pastería.

Dirección postal: Las Vegas.

FUNDO «LOS MOLINOS» de la Junta de Beneficencia de Santiago, arrendado por don Francisco Boutelle. Tiene una superficie de 150 hectáreas planas regadas. Sus principales explotaciones son: Siembras de trigo candeal con producción media anual de 800 quintales métricos. Lechería, ordeña término medio 50 vacas, leche que se expende en Valparaíso. Crianza de vacunos. Tiene más o menos 60 hectáreas empastadas con alfalfa.

Dirección postal: Llay-Llay.

FUNDO «UCUQUER» de propiedad de don Régulo Valenzuela. Tiene una superficie de 112 hectáreas, de las cuales 102 hectáreas son planas regadas. Sus principales explotaciones son: Pastería, enfarda pasto alfalfa con producción de 1,008 quintales métricos. Siembras de papas con producción de 240 quintales métricos. Tiene una viña de 4 hectáreas de cepa francesa. Lechería, cuenta con un gran galpón, muy bien construido, con capacidad para ordeñar 400 vacas. Fábrica mantequilla. Anexo funciona el Molino de cilindro marca «Ucuquer» que cuenta con desvío propio a la Estación de los FF. CC. del E.

Dirección postal: Llay-Llay.
En Santiago, Delicias 2278.

NOGALES

HACIENDA «LOS NOGALES» de propiedad de don Eduardo Salas Undurraga. Tiene una superficie de 9,215 hectáreas, de las cuales 1,223 hectáreas son planas regadas. Sus principales productos que se explotan son: Pasto alfalfa, se enfarda pasto en colizas y fardos de embarque con una producción media anual de 4,000 quintales métricos. Siembras de trigo candeal con producción de 1,942 quintales métricos; cebada forrajera, con producción media de 2,634 quintales métricos. Chacarera: Papas, con producción de 1,933 quintales métricos; frejoles, con producción media de 80 quintales métricos. Lechería, se ordeñan término medio 220 vacas diarias, leche que se expende en Valparaíso. (Se ordeña todo el año). Crianza y engordas de animales vacunos, contando con una masa de 1,300 animales. Crianza de ovejunos (1,000 cabezas). Tiene más de 1,000 hectáreas de pastos naturales en rulos.

Cuenta con espléndidas casas habitación, casas de administración, grandes galpones, bodegas y muy buenas casas de inquilinos, de material sólido.

Dirección postal: Nogales.

En Santiago, Catedral 1294 esquina Teatinos.

HACIENDA «LA PEÑA» de propiedad de don Alberto Hurtado Concha. Tiene una superficie de 2,400 hectáreas, de las cuales 900 hectáreas son planas regadas. Sus principales explotaciones son: Criadero de animales finos «Durham Sherton», que ha obtenido los primeros premios en casi todas las exposiciones ganaderas. Venta de reproductores, hijos de toros importados directamente. Otros ramos de explotación son: Pastería, enfarda pasto alfalfa, en colizas y fardos de embarque, con producción, media anual, de 5,000 quintales métricos. Siembras de trigo candeal con producción de 1,400 quintales métricos. Chacarera: cosecha especialmente papas, con producción de 9,500 quintales métricos; además, frejoles, maíz y semilla de cañamo. Lechería, ordeña término medio 140 vacas diarias, leche que se expende en Valparaíso. Crianza y engordas de vacunos, contando con una masa de 1,400 animales. Crianza de ovejunos (1,950 cabezas). Caballares y porcinos.

Cuenta con muy buenas casas habitación y grandes casas de administración y oficina, galpones, bodegas y casas de inquilinos de material sólido.

Dirección postal: La Calera, Casilla 8.

En Santiago, República 443.

HACIENDA «LO ROJAS» de propiedad de don Ernesto Bertelsen. Tiene una superficie de 4,300 hectáreas, de las cuales 100 hectáreas son regadas. Sus principales explotaciones son: Crianza de animales vacunos y ovejunos, contando con más de 4,000 hectáreas con pastos naturales en rulo. Lechería, ordeña término medio 100 vacas, leche

que la destina a la fabricación de mantequilla. Cuenta con un galpón para cobijar las vacas con capacidad de 112 animales y dos silos con capacidad para 450 metros cúbicos.

Dirección postal: Quillota, casilla 95.

HACIENDAS «CAQUI Y OLIVO» de propiedad de don Arturo A. Eastman. Tiene una superficie de 2,130 hectáreas de las cuales 330 hectáreas son regadas. Sus principales explotaciones son: Chacarera: especialmente papas, con producción media anual de 5,197 quintales métricos; frejoles con producción de 136 quintales métricos y maíz. Semillas de trigo «Florence» con producción de 617 quintales métricos y trigo candeal, con producción de 523 quintales. Lechería, ordeña término medio 60 vacas, leche que se expende en Valparaíso. Crianza y engorda de vacunos, ovejunos y cabrios.

Dirección postal: Valparaíso, Av. Argentina 657.

FUNDO «LOS LITRES» de doña Constanza Cortés v. de Osma arrendado por don Ruperto Vergara Bulnes. Tiene una superficie de 375 hectáreas regadas y 20 hectáreas son de rulo. Sus principales explotaciones son. Siembras de trigo blanco con producción de 1,500 quintales métricos y trigo candeal con producción de 900 quintales. Chacarera: especialmente papas, que cosecha término medio 9,000 quintales métricos, además; frejoles, arvejas. Lechería: ordeña término medio 130 vacas diarias y durante todo el año, leche que se expende en Valparaíso. Crianza y engorda de vacunos. (Cuenta con 120 hectáreas alfalfadas).

Dirección postal: Nogales.

FUNDO «LA PALMILLA» de la sucesión Faustino Varas, arrendado por don Evaristo Cabello. Tiene una superficie de 271 hectáreas planas regadas. Sus principales explotaciones son: Chacarera, especialmente papas que cosecha más o menos 6,000 quintales métricos. Maíz, semilla de cáñamo, con producción de 350 quintales métricos. Siembras de trigo candeal, con producción media anual de 1,600 quintales métricos. Pasto alfalfa con producción de 400 quintales métricos. Lechería: ordeña 60 vacas, leche que expende en Valparaíso.

Dirección postal: Nogales.

FUNDO «ARTIFICIO» de Neves y Cia. (en liquidación), arrendado por don Carlos Cervantes C. Tiene una superficie de 100 hectáreas planas regadas. Sus principales productos son: Siembra de trigo candeal. Chacarera: frejoles y maíz. Lechería: ordeña término medio 30 vacas, leche que se expende en el pueblo de Valparaíso.

Dirección postal: Artificio.

FUNDO «BELLAVISTA» de propiedad de don Federico A. Claude. Tiene una superficie de 127 hectáreas de las cuales 40 hectáreas son regadas. Sus principales explotaciones son: Criadero de vacunos finos «Durham Shorton», teniendo cuarenta hectáreas empastadas con alfalfa. Cuen-

ta con muy buenas casas habitación, galpones y casas de inquilinos de material sólido.

Dirección postal: Calera, casilla 65

LAS HIJUELAS

FUNDO «CONCHALI» de don Alberto Hurtado Concha. Tiene una superficie de 179 tres cuartos de hectáreas de las cuales 152½ hectáreas son regadas. Sus principales explotaciones a que lo dedican es al pastoreo de los animales, contando con 100 hectáreas alfalfadas y 13 un cuarto empastadas con trébol.

Cuenta con espléndidas casas habitación, parque y casas de inquilinos.

Dirección postal: La Calera, casilla 8.

FUNDO «SAN PEDRO» de don Ricardo A. Núñez. Tiene una superficie de 502 hectáreas, de las cuales 180 hectáreas son regadas. Los principales productos que se explotan son: Siembras de trigo candeal, con producción 1,000 quintales métricos métricos. Chacarera: especialmente frejoles, con producción de 690 quintales, papas con producción de 300 quintales métricos; maíz con producción de 120 quintales métricos. Tiene una viña de 4 hectáreas de cepa del país con producción de vino, chichas y chacolies. Cosecha pasto alfalfa. (20 hectáreas alfalfadas). Cuenta con buenas casas habitación, galpón para cobijar vacas con capacidad para 80 animales y casas de inquilinos.

Dirección postal: La Calera, Conchali.

FUNDO «LA FLORIDA» de los señores Cambiaso Hermanos. Tiene una superficie de 510 hectáreas de las cuales 70 hectáreas son regadas y totalmente plantadas con árboles frutales, en plena producción, cuya producción se destina a la Fábrica de Conservas «El Vergel». (Frutas en almibar, al jugo, mermeladas y legumbres). Se expende al público manzanas y paltas.

Cuenta con espléndidas casas habitación, un gran establecimiento dotado de maquinaria moderna para la elaboración de conservas y 25 posesiones de inquilinos (estilo moderno, cómodas).

Dirección postal: Las Hijuelas, Conchali, La Calera.

En Valparaíso: Cambiaso Hnos., casilla 1222, Brasil esq. Olivares.

FUNDO «EL VERGEL» de don Bartolomé Ferrera, arrendado a don Enrique Ferrera. Tiene una superficie de 205 hectáreas de las cuales 105 hectáreas son regadas. Su principal ramo es la arboricultura: 376 olivos, 2,242 nogales, 1,230 duraznos, 497 cerezos, 2,662 ciruelos, 360 manzanos, 148 perales, 261 paltos que dieron 100,000 paltas, 322 naranjos, 690 limoneros y 10 castaños.

Tiene una viña de 11 hectáreas de cepa francesa. Siembras: de trigo, cebada. Chacarera: papas y maíz.

Dirección postal: La Calera. Hijuelas.

EL MELON

HACIENDA «EL MELON» de propiedad de la señora Isabel Brown de Brunet, arrendada por el señor José Más. Tiene una superficie de 24,905 hectáreas, de las cuales 1,800 hectáreas son regadas. Los principales productos que se explotan son: siembras de papas, con una producción media de 39,620 quintales métricos; siembras de trigo candeal, con producción de 2,710 quintales métricos; cebada forrajera, con producción de 2,628 quintales métricos.

Chacarera: frejoles, con una producción de 124 quintales métricos; maíz, con producción de 80 quintales métricos. Pastoría: enfarda pasto alfalfa, con producción media de 3,113 quintales métricos. Lechería: ordeña término medio 155 vacas diarias, leche que se expende en Valparaíso. Crianza y engorda de vacunos, contando con una masa de 2,000 animales. Crianza de ovejunos (1,230 cabezas). Crianza caballares, porcinos y cabrios.

Apicultura: (300 familias), cera y miel. Avicultura: hay existentes más o menos 4,000 aves, entre gallos, gallinas, pollos, pavos, patos y ganzos

Hay más o menos 8,427 hectáreas de monte natural beneficiando carbón, con producción de 10,000 quintales métricos y leña con producción de 5,000 quintales métricos.

Cuenta con buenas casas habitación, casas de administración, galpones, bodegas y numerosas casas de inquilinos.

Dirección postal: El Melón.

QUINTERO

FUNDO «LAS GAVIOTAS» de don Salvador Barros F., ubicado en la comuna Puchuncavi (Ferrocarril de San Pedro a Quinteros). Tiene una superficie de 1,200 cuadras, 600 cuadras regadas, 400 de cerros y 200 de islas del río Aconcagua.

Se riegan con 40 regadores del canal del Manco y unas pocas cuadras de las islas con aguas del Aconcagua.

Explotaciones: lechería, se ordeñan 150 vacas, leche que se expende en Viña del Mar. Chacarera (100 cuadras) especialmente legumbres (lechugas, repollos, coliflores, arvejas, etc.) Se dedican 50 cuadras a siembras de cebada forrajera, el resto pasto que se aprovecha en crianza, talaje y engordas.

También se explota el monte en forma de carbón y leña (monte blanco).

Cuenta con casas habitación y 20 casas de inquilinos.

Dirección postal: Concón.

En Santiago. Catedral 2135.

FUNDO «SANTA ADELA» de propiedad del señor Luis A. de Ferrari. Tiene una superficie de 600 hectáreas, de las cuales 200 son regadas. Sus principales explotaciones son: siembras de trigo blanco y cebada forrajera. Tiene

empastada de alfalfa y trébol. Este fundo está en reciente formación y se riega con el canal de Mauco.

Dirección postal: Concón.

FUNDOS «EL CARRIZO» y otros de la señora María J. viuda de Brito, arrendado por don José N. Brito. Tiene una superficie de 1,200 hectáreas, de las cuales 2 son regadas. Sus principales explotaciones son: siembras de trigo blanco. Cebada forrajera. Chacarera: papas, garbanzos y arvejas. Tiene 400 hectáreas de pastos naturales de rulo. Crianza de animales vacunos y porcinos.

Dirección postal: Puchuncavi.

FUNDO «HERRADURA» de la señora Acasia Lazo v. de U. arrendado por don Enrique Rojas. Tiene una superficie de 3,900 hectáreas de rulo. Sus productos que se explotan son: siembras de trigo caudal y cebada forrajera. Chacarera, especialmente papas. Lechería: ordeña término medio 50 vacas. Crianzas de animales vacunos y ovejunos.

Dirección postal: Quintero.

FUNDO «PUCHUNCAVI» de propiedad del señor Enrique Rojas C. Tiene una superficie de 3,000 hectáreas, de las cuales 150 son regadas.

Sus principales productos son: siembras de trigo blanco. Cebada forrajera. Chacarera: papas, frejoles y garbanzos. Lechería: ordeña término medio 100 vacas, leche que destina a la fabricación de quesos. Crianza y engorda de animales vacunos y ovejunos. Crianza de caballos y porcinos.

Dirección postal: Puchuncavi.

FUNDO «SANTA EDELMIRA» de los señores Aracena Hermanos. Tiene una superficie de 788 hectáreas, de las cuales 607 son regadas. Tiene una gran extensión de pastos naturales en riego. Posee 200 hectáreas de monte natural y explota carbón y leña.

Dirección postal: Quintero.

FUNDO «ESTANCILLA» perteneciente a la señora Mercedes Loris v. de Mayol, arrendado por don R. Mayol. Tiene una superficie de 1,200 hectáreas, de las cuales 2 son regadas. Sus principales productos son: Siembras de trigo blanco y caudal. Cebada forrajera. Lechería, ordeña término medio 50 vacas en la temporada, leche destinada a la fabricación de quesos. Posee también pastos naturales en rulo.

Dirección postal: Chilicanquén—Quintero.

FUNDO «CHILICANQUEN» de propiedad del mayorazgo Coris de Mayol, arrendado por don Roberto Mayol. Tiene una superficie de 3,100 hectáreas (5 regadas).

Los productos que explota son: Siembras de trigo blanco y caudal. Cebada forrajera. Chacarera: papas y garbanzos. Lechería, ordeña término medio 50 vacas por temporada, leche que la destina a la fabricación de quesos.

Dirección postal: Chilicanquén—Quintero.

FUNDO «SALINAS» del señor Pedro Aldunate Solar. Tiene una superficie de 180 hectáreas, de las cuales 3 son regadas. Los productos principales que explota son: Siembras de cebada forrajera. Chacarera: papas, lentejas, arvejas, hortalizas y choclos.

Dirección postal: Quintero—Salinas.

FUNDO «SANTA MARTA DE DUMUÑO» de propiedad de don Ricardo Altamirano Talavera. Tiene una superficie de 800 hectáreas, de las cuales 200 son susceptibles de riego.

Los principales productos que se explotan son: Chacarera, especialmente papas. Siembras de trigo blanco y cebada forrajera. Tiene una gran extensión de monte natural.

Dirección postal: Quintero—Santa Marta.

FUNDO «SANTA ROSA DE COLMO» del señor Patricio Barros Errázuriz. Tiene una superficie de 1,500 hectáreas, de las cuales 450 son regadas.

Sus principales productos que explota son: Hortalizas, siembra más o menos 50 hectáreas. Chacarera: papas, arvejas, porotos en verde, choclos, etc. Tiene una lechería cuyo producto lo destina a la fabricación de quesos. Tiene una gran extensión de monte natural. Crianza de animales vacunos y ovejunos. Colmenas: cera y miel.

Dirección postal: Puchuncavi—Santa Rosa de Colmo.

HACIENDA «QUINTERO» del señor Arturo L. Oxley. Tiene una superficie de 3,000 hectáreas más o menos, de las cuales 20 son regadas.

Sus principales explotaciones son: Chacarera, papas, frejoles, maíz, etc. Siembras de trigo blanco y «Florence». Siembra de cebada forrajera. Lechería, ordeña término medio 70 vacas (Septiembre a Abril), leche que la destina a la fabricación de mantequilla. Crianza de animales vacunos y ovejunos.

Dirección postal: Viña del Mar.

FUNDO «MAUCO» de don Luis Fernández Campino. Tiene una superficie de 2,000 hectáreas, de las cuales 70 son regadas.

Sus principales productos que explota son: Chacarera porotos en verde, choclos, papas, maíz, garbanzos, etc. Tiene una lechería cuya producción la destina a la fabricación de quesos. Crianza de animales vacunos, ovejunos, cabrios y chanchos. Tiene gran extensión en pastos naturales.

Dirección postal:

Industrias y Manufacturas

FABRICA DE CONSERVAS DE FRUTAS Y LEGUMBRES de la firma Gray y Sinclair Ltd. Ubicada en calle Yungay a orillas de la línea del ferrocarril. Tiene plantaciones de árboles frutales y legumbres que aprovecha para la fabricación de sus conservas. Casilla 262.

FABRICA DE CONSERVAS DE FRUTAS Y LEGUMBRES del señor Luis Bozzolo. Ubicada en la calle Alamos número 94.

REFINERÍA DE SAL de don Pedro Aldunate Solar. Quintero.

FABRICA DE ATAQUES de don Enrique González F. Ubicada en calle Freire número 28, casilla 163.

BARRACA Y ELABORACIÓN DE MADERAS de don Eugenio de Gellert. Quillota, casilla 82.

BARRACA Y ELABORACIÓN DE MADERAS de don Marcelino Ledesma. La Calera, calle Almirante Latorre, casilla 20.

FABRICA DE CEMENTO de la Sociedad Fábrica de Cemento «El Melón». La Calera, casilla 50, ubicada próxima a la Estación de los Ferrocarriles, contando con desvío propio. Es el único establecimiento en Chile, montado a la moderna que compete con ventajas a los cementos importados, reconocido como de buena calidad por la Dirección de Obras Públicas.

FABRICA DE TEJIDOS DE ALAMBRES de don Jerónimo Ramírez R. Quillota, calle Condell 621.

FABRICA DE PAPEL ESTRAZA de don Casimiro Gautier. La Cruz, calle Centenario número 1, casilla número 25.

FABRICA DE CALZADO de don Onofre González. Quillota, calle Maipú 260.

FABRICA DE CALZADO de la señora Elcira Vergara de Olguin. Quillota, calle Chacabuco 244.

FABRICA DE CALZADO de don Roberto Figueroa. Llay-Llay, calle Patricio Lynch número 8.

FABRICA DE ESPECIFICOS de Daube y Cia. Llay-Llay. Ubicada a corta distancia de la Estación de los Ferrocarriles del Estado, contando con desvío propio. Es un gran establecimiento químico.

FABRICA DE ESPECIFICOS de los señores Wieneken y Neupert. Quillota, ubicada en la calle Condell, casilla 124.

FABRICA DE PERFUMES de los señores Neupert, Quillota, ubicada en calle Condell, casilla 124.

FABRICA DE PERFUMES de la señora Otilia S. v. de Falcón. Quillota, cerro Niluyaca.

FABRICA DE SODA CRISTALIZADA del señor J. J. Cortés. Quillota, calle Merced número 125.

FABRICA DE VINO DE QUINA del señor Ernesto Eisele. Quillota, calle San Martín 679, casilla 198.

FABRICA DE CIGARROS, CIGARRILLOS Y TABACOS del señor Luis Schiaffino. Quillota, calle Chacabuco 135, casilla 13.

FABRICA DE ESCOBAS del señor Egidio Escudero. Quillota, Avenida 21 de Mayo 1105.

MOLINO de cilindro de los señores Furgone y Cia. Quillota, Avenida Valparaíso número 749, casilla 92.

MOLINO de cilindro de la señora Rosalba S. de Linnich. Quillota, calle O'Higgins 151, casilla 106.

MOLINO de cilindro de la firma Schacht y Cia. Calera, ubicado frente a la Estación de los Ferrocarriles, casilla 7.

CURTIDURÍA y elaboración de cueros del señor Ernesto Bertelsen. Quillota, calle O'Higgins número 899, casilla 95.

DEPARTAMENTO DE LIMACHE

Fundos y sus Productos — Industrias y Manufacturas — Comercio

SAN FRANCISCO

VINA URMENETA de propiedad de don Julio Garrido. Es una de las más antiguas y acreditadas del país. Se halla en el mismo pueblo de San Francisco de Limache, a dos cuadras de la Estación de los Ferrocarriles del Estado. Tiene una superficie de 500 hectáreas más o menos, de las cuales 375 son de cerros y potreros; 69 están plantadas de viña, y el resto se dedica a diferentes cultivos.

VIÑA.—Es toda de cepa francesa, y en especial de las clases: Pinot, Cot, Carbenet y Gamet, para la preparación de vinos tintos y Semillón, Moscatel y Sauvignon, para los vinos blancos.

La producción se vende sólo embotellada, y principalmente dentro del país. También se han exportado algunas partidas con franco éxito. Los diversos tipos de vinos son:

En cajones de 12 botellas. — Medoc, Etiqueta Verde, Pinot, Especial Tinto, Blanco Especial, Blanco Reservado, Carbenet (Gran Vino) y Borgoña.

En jabas de 50 botellas.—Verdot, (Tinto) y blanco.

Con excepción de los tipos Medoc, Verdot y Blanco en jabas, el vino se vende, además, en cajones de 24 medias botellas.

Estos vinos han obtenido premios en todas las Exposiciones a que han sido presentados y entre otros, los siguientes:

| | | |
|---|-------------------------|------|
| Medalla de plata..... | Santiago..... | 1869 |
| Medalla de oro..... | Argentina..... | 1871 |
| Medalla de plata..... | Santiago..... | 1872 |
| Primer premio..... | Industrial de Chile.... | 1875 |
| Medalla de 1.ª clase.... | Valparaiso | 1875 |
| Primer premio..... | Filadelfia | 1876 |
| Gran premio | Argentina | 1882 |
| Medalla de oro..... | Guatemala..... | 1897 |
| Primer premio..... | Concepción..... | 1898 |
| Medalla de oro | Liverpool..... | 1886 |
| Medalla de oro..... | Estados Unidos..... | 1895 |
| Medalla de oro..... | Buffalo | 1901 |
| Medalla de oro..... | Internacional de Chile | 1910 |
| Gran premio de Honor Universal | Argentina..... | 1910 |

La Viña fabrica, también COGNAC, el que por su calidad compete con las mejores marcas extranjeras.

BODEGAS.—Fueron construídas en 1870, y han sido ampliadas con posterioridad. Constan de seis cuerpos y un subterráneo formado por seis bóvedas. El edificio es muy sólido y resistió al terremoto de 1906, que causó grandes estragos en toda la zona de Valparaiso.

Hay vasijas suficientes para depositar la producción y reservas de la Viña.

En otro cuerpo del edificio está instalada la Destilería para el Cognac.

OTROS PRODUCTOS.—En los cerros del fundo se explota carbón y leña.

AGENCIA.—La Agencia General de la Viña, está en Santiago. Pasaje Matte N.º 24. Teléfono Inglés 185. Casilla 2489 y la residencia del propietario en Compañía 1340.

HACIENDA «LIMACHE» de propiedad de los señores Eastman Cox Hermanos. Tiene una superficie de 9,386 hectáreas, de las cuales 300 a 1,500 hectáreas son regadas según canal de Aconcagua. Los principales productos que se explotan son: La crianza y engorda de animales vacunos. Lechería, se ordeña término medio 350 hasta 600 vacas diarias, leche que se expende en Valparaiso. Cuenta con un establo y un silo con capacidad para 390 toneladas. Crianza de animales vacunos, con una masa de 2,500 vacunos, ovejunos 1,200 y cabrios. Siembras de cebada forrajera con producción de 2,000 quintales métricos. Trigo blanco y candeal con producción de 580 quintales métricos. Chacarería, especialmente papas con producción de 1,655 quintales, frejoles, garbanzos, etc. Pastería: enfarda pasto alfalfa en colizas y fardos de embarque con producción media de 2,000 quintales métricos. Cuenta con una gran extensión empastada con trébol especial para la engorda. Tiene una viña de 50 hectáreas de cepa francesa con producción de 1,200 hectolitros de vinos. Cuenta con buena casa de habitación, galpones, bodegas y numerosas casas para sus inquilinos.

Dirección postal: San Francisco de Limache, casilla 83.

LIMACHE

HACIENDA «LA TRINIDAD» del señor Juan Brown. Tiene una superficie de 1,844 hectáreas de las cuales 1,200 son regadas. Los principales productos que se explotan son: Siembras de papas, con producción de 7,850 quintales métricos, además: frejoles y maíz. Siembras de cebada

forrajera con producción media anual de 2,713 quintales métricos. Trigo candeal con producción de 930 quintales métricos. Crianza y engordas de animales vacunos. Lechería, ordeña término medio 240 vacas diarias, leche que se expende en Valparaiso. Posee una viña de 16 hectáreas de cepa francesa, regada, con producción de 322 hectolitros de vinos. Avicultura (1,400 aves). Cosecha: pasto aprensado y alfalfa. Cuenta con más de 600 hectáreas entreboladas y 274 hectáreas empastadas con alfalfa.

Cuenta con buenas casas de habitación y de administración, galpones, bodegas y numerosas casas de inquilinos.

Dirección postal: Limache.—Trinidad.

FUNDO «LORETO» de propiedad de don Carlos Ward, arrendado al señor Juan J. Gosch. Tiene una superficie de 500 hectáreas, de las cuales 35 son regadas. Los principales productos que se explotan son: la engorda de animales vacunos, contando con una empastada de alfalfa. Siembras de cebada forrajera. Chacarería. Lechería, ordeña término medio 80 vacas, leche que se destina a la venta en Valparaiso.

Direc. postal: San Francisco de Limache, casilla N.º 6.

FUNDO «LOS MAITENES» de don Jorge Garland. Tiene una superficie de 45 hectáreas de las cuales 29 son regadas. Los principales productos que se explota son: Pasto alfalfa. Siembras de cebada forrajera. Chacarería: Papas, maíz y choclos.

Dirección postal: Limache.

FUNDO «EL PANGAL» del señor C. Anwandter R. Tiene una superficie de 620 hectáreas, de las cuales 10 son regadas. Los principales productos que explota son: La viña, tiene una viña de 28 hectáreas de cepa del país y 12 hectáreas de cepa francesa, plantadas en rulo. Su producción es vinos y chichas de muy buena calidad. Lechería: ordeña término medio 45 vacas diarias.

Dirección postal: Limache.

HACIENDA «LIU LIU» de propiedad del señor Juan Brown. Tiene una superficie de 10,875 hectáreas. Tiene más o menos 392 hectáreas con pastos naturales en riego. Viña de cepa francesa en rulo de 12 y media hectáreas. Arboricultura frutal de: Palto, limoneros, etc.

FUNDO «LIMACHITO» de los señores Roberto Montané y Hermanos. Tiene una superficie de 500 hectáreas, de las cuales 150 hectáreas son regadas. Los principales productos que se explotan son: Chacarera, especialmente papas, con producción media anual de 1,200 quintales métricos. Frejoles, maíz. Siembras de trigo candeal, con producción de 300 quintales métricos. Tiene una viña de 3 hectáreas empastadas con alfalfa y 50 de pastos naturales. Tiene buenas casas habitación, galpones, bodegas y casas de inquilinos.

Dirección postal: Limache, casilla 41.

FUNDO «BOLDAL» de propiedad del señor Alberto Bastin. Tiene una superficie de 440 hectáreas, de las cuales 15 son regadas. Los principales productos que explota son: Viña de cepa del país de 60 hectáreas, 16 hectáreas de viña de cepa francesa regada y 60 hectáreas de cepa francesa en rulo. Produce vinos (1,050 hectólitros) y chichas (450 hectólitros) de muy buena calidad. Tiene 320 hectáreas de pastos naturales.

Tiene buenas casas habitación, bodegas y casas de inquilinos.

Dirección postal: Limache.

FUNDO «SANTA ANA» del señor Agustín 2.º Norero Sepúlveda. Tiene una superficie de 847 hectáreas de rulo. Sus principales productos que explota son: La viña, que tiene una superficie de 26 hectáreas de cepa del país, con producción de vinos y chichas. Tiene 45 hectáreas de bosques plantados. Lechería. Pastos naturales de rulo, más o menos 750 hectáreas.

Dirección postal: Limache.

VILLA ALEMANA

FUNDO «LO BERMUDEZ» de propiedad del señor Carlos E. Riofrio, arrendado a don Miguel Alvarado. Tiene una superficie de 700 hectáreas de rulo. Los principales produc-

tos que se explotan son: Siembras de trigo candeal y cebada forrajera. Tiene una viña de 3,5 hectáreas de cepa del país.

Dirección postal: Peñablanca.

CONCON

HACIENDA «CONCON BAJO» de propiedad de la Sucesión José Luis Borgoño Marotto. Tiene una superficie de 3,400 hectáreas, de las cuales 250 hectáreas son regadas. Los principales productos que explota son: Siembras de trigo candeal, con producción de 500 quintales métricos y cebada forrajera, con producción de 600 quintales métricos. Chacarera: frejoles, garbanzos, lentejas, papas, hortalizas, tomates. Lechería: ordeña término medio 80 vacas diarias, leche que se expende en Valparaíso y Viña del Mar. Crianza de animales vacunos y ovejunos. Dispone más o menos de 3,000 hectáreas de pastos naturales de rulo y 30 empastadas de trébol.

Dirección postal: Concón.

HACIENDA «CONCON ALTO» de propiedad del señor Alfredo Rojas Sotomayor y Hermanas. Tiene una superficie de 2,930 hectáreas, de las cuales 125 hectáreas son regadas. Los principales productos que explota son: Siembras de trigo candeal (15 hectáreas) y cebada forrajera (10 hectáreas). Chacarera: frejoles, papas, hortalizas, tomates. Lechería: ordeña término medio 53 vacas, leche que se expende en Valparaíso o Viña del Mar. Siembras de pasto «Atriplex» en rulo (9 hectáreas) y 35 hectáreas de pastos trébol y alfalfa. Crianza de animales vacunos, ovejunos, cabrios, porcinos, caballos y mulares.

Dirección postal: Concón.

HACIENDA «SAN VICTOR DE CONCON» de propiedad del señor Blas Vergara Vives. Tiene una superficie de 2,500 hectáreas, de las cuales 188 hectáreas son regadas. Los principales productos que explota son: Siembras de cebada forrajera, con producción de 1,000 quintales mé-

tricos. Pasto alfalfa, tiene empastadas más o menos 50 hectáreas. Chacarera: papas, frejoles, etc. Hortalizas. Lechería: ordeña término medio 50 vacas diarias, todo el año, leche que se expende en Valparaíso o Viña del Mar. Crianza de animales vacunos y ovejunos.

Dirección postal: Santiago, Av. Delicias 1589.

Industrias y Manufacturas

FÁBRICA DE CERVEZA (Compañía Cervecerías Unidas). San Francisco de Limache.

FÁBRICA DE FIDEOS de la Compañía Molinos y Fideos Carozzi, ubicada en Quilpué, frente a la Estación de los Ferrocarriles del Estado, calle General Velásquez 16. Establecimiento montado con los últimos adelantos en la materia.

FÁBRICA DE FIDEOS, Peña Blanca, de la Sociedad Anónima Fábricas de Fideos y Molinos «Peña Blanca». Ubicada en la calle Estación.

FÁBRICA DE LADRILLOS DE FUEGO de la Sociedad José M. Brito. Quilpué, calle Thompson.

FÁBRICA DE JARCAS Y CORDELES de don L. Giovine y Compañía. Quilpué, calle Retiro 17, casilla 70.

FÁBRICA DE CLAVOS de Yarcho y Compañía. Peña Blanca.

FÁBRICA Y FUNDICIÓN «PEÑA BLANCA» de don Santiago Morrison.

FÁBRICA DE OXIGENO de la Sociedad Compañías Industriales Hochsteter. Quilpué, calle O'Higgins, casilla 545.

FÁBRICA DE PÓLVORA de don Sabino Salerno. Quilpué, calle O'Higgins s/n.

FÁBRICA DE ESCOBAS del señor Vicente Piraino. Limache, calle República.

FÁBRICA DE ESCOBAS del señor Leonardo Reimann. San Francisco de Limache, calle O'Higgins, casilla 25.

MOLINO DE CILINDROS de don Régulo Valenzuela, Llay-Llay. Desvío propio a la Estación. Casilla 1.

DEPARTAMENTO DE CASABLANCA

Fundos y sus Productos - Industrias y Manufacturas - Comercio

CASABLANCA

HACIENDA «OVALLE» de los señores Buscá y Comas. Tiene una superficie de 2,500 hectáreas, de las cuales 16 son regadas.

Los principales productos que explota son: Siembras de cebada forrajera, con producción media anual de 3,830 quintales métricos. Siembras de trigo blanco, con producción de 750 quintales métricos. Chacarera: frejoles y papas. Lechería, ordeña término medio 45 vacas diarias, leche que la destina a la fabricación de quesos. Crianza de animales vacunos. Hay 100 hectáreas de bosques naturales y 280 con montes, que lo dedican a la explotación de leña. Apicultura (80 familias). Avicultura.

Dirección postal: Casablanca.

HACIENDA «PASO DE TRAPICHE» de la señora Tránsito Vargas de Vergara, arrendada a los señores Murillo, Sofía y Cia. Tiene una superficie de 800 hectáreas de rulo.

Sus principales productos que explotan son: Siembras de trigo blanco, con producción de 1,100 quintales métricos. Hay más o menos 600 hectáreas con pastos naturales.

Dirección postal: Casablanca.

FUNDO «EL CARPINTERO» de la sucesión de don Pedro J. Amor. Tiene una superficie de 980 hectáreas, de las cuales 300 tienen pastos naturales.

Los productos que se explotan son: Siembras de trigo blanco, con producción de 180 quintales métricos. Cebada forrajera, con producción de 800 quintales métricos. Frejoles. Tiene 800 hectáreas de bosques naturales y explota carbón.

Dirección postal: Casablanca.

FUNDO «LA VEGA, SANTA VIRGINIA Y RETAMO» de propiedad del señor Clodomiro Godoy. Tiene una superficie de 2,826 hectáreas de rulo.

Los principales productos que explota son: Siembras de trigo candéal, con producción de 500 quintales métricos y «Florence». Cebada forrajera, con producción de 700 quintales métricos. Lechería, ordeña término medio 75 vacas diarias de temporada, leche que se destina a la fabricación de mantequilla.

Tiene una viña de 9 hectáreas de cepa del país. Tiene bosques naturales que los dedica a la fabricación de carbón, con producción de 1,200 quintales métricos.

Dirección postal: Santiago, Delicias 1339.

FUNDO «LOS PERALES» de propiedad de don Marco J. Ga-

jardo, arrendado a don Segismundo Sariago. Tiene una superficie de 3,140 hectáreas de rulo.

Sus principales explotaciones son: Las siembras de cebada, con una producción de 600 quintales métricos y trigo blanco. Tiene montes naturales y el resto de pasto.

Dirección postal: Casablanca.

FUNDO «EL CUADRO» de propiedad de don Carlos Undurraga Carcia Huidobro. Tiene una superficie de más o menos 2,000 hectáreas. Sus principales productos son: Siembras de cebada forrajera y trigo blanco. Chacarera: papas, frejoles, etc. Tiene bosques naturales que los dedica a la fabricación de carbón.

Dirección postal: Casablanca.

FUNDO «PITAMA» de la señorita Elisa Maibén, arrendado a la firma Maibén y Cia. Tiene una superficie de 1,640 hectáreas, de las cuales 10 son regadas. Sus principales explotaciones son: Siembras de trigo blanco y cebada forrajera con producción media de 600 quintales métricos anuales. Chacarera: Papas, etc. Tiene más o menos 400 hectáreas de bosques naturales que las dedica a carbón con una producción de 2,000 quintales anuales.

Dirección postal: Casablanca.

FUNDO «PORVENIR» de la sucesión de don Juan B. Otero. Tiene una superficie de 1,800 hectáreas, de las cuales 10 son regadas. Sus principales productos son: Siembras de cebada forrajera, con producción de 2,000 quintales métricos anuales y trigo blanco. Chacarera: Maíz en verde, papas. Tiene una lechería, cuyo producido la dedica a la fabricación de mantequilla. Tiene bosques y montes naturales.

Dirección postal: Casablanca.

FUNDO «LAS ROSAS» y «TAPIHUE» de la señora Rosa Montt de Montt. Tiene una superficie de 3,600 hectáreas de rulo. Los principales productos que explota son: Siembras de cebada forrajera, con producción anual de 1,600 quintales y trigo blanco, con producción de 650 quintales. Lechería, ordeña término medio 150 vacas diarias (en 6 meses), leche que se destina a la fabricación de mantequilla. Tiene montes naturales que dedica a la explotación de carbón. Crianza de animales vacunos.

Dirección postal: Casablanca.

FUNDO «LOS PERALES DE TAPIHUE» (Viña S. Cayetano) de propiedad de la sucesión de don Isaac Montt. Tiene una superficie de 1,572 hectáreas. La principal explotación es la viña que tiene una extensión de 20 hectáreas de cepa del país, con producción de 1,000 hectolitros de chichas.

Tiene una lechería cuyo producido lo destina a la fabricación de quesos y mantequilla. Tiene monte virgen que lo destina a la explotación de carbón vegetal, con producción de 1,000 quintales métricos y cáscara de quillay.

Dirección postal: Casablanca.

HACIENDA «VIÑILLA» de propiedad de don Manuel Ruz. Tiene una superficie de 8,793 hectáreas, de las cuales 50 como mínimo se riega por medio de un tranque. Los principales productos que explota son: la siembra de cebada forrajera, con producción anual de 5,100 quintales métricos y trigo blanco, con producción de 800 quintales métricos. Tiene una viña de 11 hectáreas de cepa del país en rulo, con producción de chichas. Lechería, ordeña diariamente 120 vacas, leche que se destina a la fabricación de mantequilla. Tiene bosques y montes naturales que los dedica a la explotación de carbón, con producción de 2,000 quintales. Apicultura: cera-miel.

Dirección postal: Casablanca.

En Valparaíso, Avenida Argentina frente a la calle de Independencia.

HACIENDA «LO OROZCO» de propiedad de don Javier Fontecilla Varas. Tiene una superficie de 5,495 hectáreas, de las cuales 200 son regadas. Los principales productos que explota son: Siembras de cebada forrajera, con producción de 900 quintales métricos. Chacarera, papas, con producción de 1,800 quintales métricos; frejoles, etc. Tiene una viña de 23 hectáreas en riego, de cepa del país, con producción de vinos.

Dirección postal: Casablanca.

En Santiago, Bandera esq. Moneda o Merced 516 B.

FUNDO «LA ROTUNDA» de los señores Miguel A. Aguirre y Eduardo Germain. Tiene una superficie de 3,000 hectáreas, de las cuales 40 son regadas. Los principales productos que explota son: Siembra de cebada forrajera con producción de 2,000 quintales métricos y trigo blanco con producción de 2,000 quintales. Chacarera: frejoles, etc. Tiene bastante monte naturales que explota en la fabricación de carbón, con producción de 3,000 quintales.

Dirección postal: Casablanca.

FUNDO «EL PRINCIPAL» de las señoritas Elena, Lucía y Blanca Valdivieso y Cilinia Amor de Valdivieso. Tiene una superficie de 1,568 hectáreas de las cuales 50 son regadas. Los principales productos que se explotan son: la siembra de cebada forrajera con producción de 2,000 quin-

LAGUNILLAS

tales y trigo blanco. Tiene 600 hectáreas de monte natural.

Dirección postal: Casablanca.

FUNDO «LA MERCED» de las señoritas Elena, Lucía y Blanca Valdivieso Amor. Tiene una superficie de 1,845 hectáreas, de las cuales 150 son regadas. Los productos principales que se cosechan son: cebada forrajera y chacarera para el consumo del fundo. Tiene bastante monte natural y explota carbón. Tiene una viña de 10 hectáreas de cepa del país en rulo, con producción de chichas.

Dirección postal: Casablanca.

FUNDO «LAS TABLAS» de la señorita Sara Parry. Tiene una superficie de 2,129 hectáreas, de las cuales 235 son regadas. Los productos principales que se cosechan son: cebada forrajera y trigo blanco. Chacarera: papas, arvejas, frejoles, maíz (19 hectáreas de chacras). Tiene una lechería, cuyo producido lo dedica a la fabricación de quesos y mantequilla. Tiene 400 hectáreas de bosques y más o menos 1,000 con monte naturales; explota carbón y leña.

Dirección postal: San Felipe.

FUNDO «SANTA RITA» de la sucesión de don Basilio A. Soffia, arrendado a don Enrique Soffia. Tiene una superficie de 2,000 hectáreas, de las cuales 60 son regadas. Los productos principales que explota son: Siembra de cebada forrajera con producción de 2,000 quintales y trigo blanco con producción de 1,200 quintales métricos. Tiene una lechería y fabricación de mantequilla. Tiene 100 hectáreas de monte natural y explota carbón vegetal.

Dirección postal: Casablanca.

FUNDO «SANTA NOEMI» de propiedad de don Eduardo Doves C. Tiene una superficie de 534 hectáreas, de las cuales 31 son regadas. Los principales productos que explota son: Siembras de cebada forrajera con producción de 1,660 quintales métricos y trigo blanco con producción de 500 quintales métricos. Tiene bastante monte naturales y explota carbón.

Dirección postal: Casablanca.

FUNDO «LA MELOSILLA» de propiedad de don Francisco Abarca. Tiene una superficie de 1,099 hectáreas, de las cuales 3 son regadas. Sus principales productos que explota son: La siembra de cebada forrajera con producción de 1,480 quintales métricos y trigo blanco con producción de 4,222 quintales métricos. Chacarera: Papas. Tiene monte natural y explota carbón.

Dirección postal: Casablanca.

FUNDO «ESMERALDA» del señor Demetrio Vergara, arrendado a los señores Murillo Soffia y Cia. Tiene una superficie de 400 hectáreas de rulo. Siembras de trigo blanco y pasto naturales.

Dirección postal: Casablanca.

FUNDO «ORREGO ARRIBA» de don Alfredo y Antonio Cerda Cerda, ubicado a 36 kilómetros al Norte de Malvilla (ramal F. C. a San Antonio) y a 6½ kilómetros del pueblo de Casablanca. Tiene una superficie de 3,300 cuadras de las cuales 50 son regadas con aguas de vertientes. Dedicado a siembras de trigo y cebada, con producción de 5,000 sacos, considerada de la mejor calidad con haber sido premiada con primeros premios en las exposiciones. Crianza de vacunos (1,200 animales); crianza de ganado lanar (2,500 cabezas). Explota: Carbón de espino y blanco en gran cantidad, Chacarera para el consumo del fundo. Plantaciones de eucaliptus en estado de explotación. Cuenta con espléndidas casas habitación, un bonito parque, galpones, bodegas y 40 posesiones de inquilinos (de techo de zinc). Colmenas, 100 familias.

Dirección postal: Casablanca o Lagunillas.

En Santiago, Ejército 91, casilla 2638.

FUNDO «LO ORREGO ABAJO» Santa Rosa de Casablanca (hijuela Santa Laura y La Palma) de don Julio Hurtado Larrain, ubicado a 50 kilómetros de Valparaíso por buen camino y a 28 kilómetros de la Estación Malvilla, del F. C. de Santiago a Melipilla y San Antonio). Tiene una superficie total de 4,320 cuadras. La parte regada se entrega a los inquilinos para chacras. De las 4,320 cuadras 1,200 cuadras son planas susceptibles de riego y de muy buenos suelos, y el resto de lomajes suaves aptos para siembras. Sus explotaciones son: Siembras de trigo, 2,000 sacos, cebada, 4,000 sacos, considerados por el alto comercio como de primera calidad; linaza y garbanzos, que dan un rinde superior a cualquier otro fundo de rulo. Crianza y engordas de vacunos. Ovejera, que se le ha dado un gran desarrollo llegando su dotación a 8,000 cabezas (cabeza y pata negra), con producción de 6,000 corderos por año. Posee grandes bosques de quillayes, peumos, maitenes, moyes y boldos, todos en estado de explotación. La parte plana cubierta de monte de pino de explotación y que forma otra rama de producción (carbón de espino) 2,000 sacos anuales.

Cuenta con grandes y buenas casas de habitación (agua potable, gas acetileno), galpones de maquinaria con instalación fija, para su explotación, 60 casas de inquilinos de material sólido (adobe, techo zinc, ladrillo, madera de pino). Todo el fundo en general y divisiones de potreros está alambrado con nueve corridas de alambre (4 lisos y 5 púa) poste de ciprés estilo argentino. En los cierros y puertas se han invertido más de \$ 350,000 y sus edificios tasados en \$ 300,000.

Posee lavaderos de oro, yacimientos de cobre y de tiza pura, con base para explotación.

En esta zona se presta para el estudio de *Posos Artesianos* para el regadío u otras industrias.

Dirección postal: Casablanca o Malvilla (Lagunillas).

En Santiago, Monjitas 392

FUNDO «LLAMPAICO» de don Antonio Hidalgo Polanco, ubicado en Valparaíso, departamento de Casablanca, a 36 kilómetros de la Estación Barón (camino real a Casablanca). Tiene una superficie de 2,000 hectáreas de rulo y algunos potreros de riego. Dedicado a siembras de cebada y trigo y la parte regada a chacarera (frejoles, papas, verduras que se expenden en Valparaíso). Crianza de vacunos y ganado lanar. Cuenta con casas habitación y 20 casas de inquilinos. Existe en este fundo, montes de quillay, espinos, boldos, etc.

Dirección postal: Santiago, Delicias 202.

FUNDO «EL BATRO» de propiedad del señor Luis E. Darrouy. Tiene una superficie de 4,385 hectáreas, de las cuales 35 son regadas. Los principales productos que explota son: Siembras de cebada forrajera, con producción de 1,500 quintales y trigo blanco, con producción de 800 quintales. Chacarera: Maíz, frejoles, arvejas, papas (10 hectáreas). Crianza de animales vacunos y ovejunos.

Dirección postal: Peñuelas-El Batro.

FUNDOS «QUINTAY» y «SANTA GUADALUPE» de propiedad de los señores Pedro Abarca Carrasco y Francisco Araya. Tienen una superficie de 1,727 hectáreas, de las cuales 7 son regadas. Los principales productos que explotan son: Siembras de trigo blanco, con producción de 400 quintales métricos y cebada forrajera, con producción de 280 quintales métricos. Chacarera: Frejoles, porotos granados, arvejas, papas.

Dirección postal: Valparaíso, casilla 1014.

FUNDO «COLIGUE» de propiedad de don Pedro N. y Leonardo Rojas. Tiene una superficie de 1,000 hectáreas de rulo. Los principales productos que explota son: Siembras de cebada forrajera y trigo blanco.

Dirección postal: Lagunillas.

FUNDO «SAN JUAN» de propiedad de don Enrique Hollub, arrendado a don Pedro Abarca. Tiene una superficie de 2,800 hectáreas de rulo. Los principales productos que explota son: Siembras de trigo blanco, con producción de 450 quintales métricos y cebada forrajera, con producción de 500 quintales métricos. Chacarera: Arvejas y papas (más o menos 21 hectáreas). Crianza de ganado lanar.

Dirección postal: Casablanca-San José.

FUNDOS «MANZANO» y «SANTA ELENA» de propiedad de don Enrique Hollub, arrendado a don Ramón Nieto Espinola. Tienen una superficie de 386 y 105 hectáreas, respectivamente (rulo). Los principales productos que explotan son: Siembras de trigo blanco y cebada forrajera.

Dirección postal: Lagunillas.

FUNDO «TUNQUEN» de propiedad de don Francisco A. Hernández. Tiene una superficie de 2,260 hectáreas, de las cuales 20 son regadas. Los principales productos que explota son: Siembras de trigo blanco, con producción de

480 quintales métricos y cebada forrajera, con producción de 920 quintales métricos. Chacarería: Arvejas, papas y frejoles. Crianza de animales.

Dirección postal: San José (Casablanca).

FUNDO «CASABLANCA ABAJO» de propiedad de la señora Amalia C. de Castro, arrendado a don Francisco Castro. Tiene una superficie de 1,500 hectáreas, de las cuales 40 son regadas. Los principales productos que explota son: Siembras de trigo blanco, con producción de 400 quintales métricos y cebada forrajera, con producción de 612 quintales métricos.

Dirección postal: Casablanca.

HACIENDA «SAN GERONIMO» de los señores Harries Hermanos (en concurso). Tiene una superficie de 9,574 hectáreas de rulo. Los principales productos que se explotan son: Siembras de trigo blanco y cebada forrajera. Crianza de animales vacunos y ovejunos.

Dirección postal: Casablanca.

HACIENDA «ROSARIO ARRIBA» de la Sucesión de don Miguel Varas. Tiene una superficie de 3,160 hectáreas, de las cuales 30 son regadas. Los principales productos que se explotan son: Siembras de trigo blanco, con producción de 436 quintales métricos y cebada forrajera, con producción de 2,186 quintales métricos. Crianza de animales vacunos (600 animales) y ganado lanar (870 cabezas). Esta hacienda pertenece en parte a la comuna de Cartagena.

Dirección postal: Malvilla (Rosario Arriba).

FUNDOS «CORRALILLO ARRIBA» y «**ABAJO**» de propiedad de don Ramón Nieto, arrendados a don Bernardino Nieto. Tienen una superficie de 1,615 hectáreas, de las cuales 55 son regadas (incluyendo la parte que pertenece al departamento de San Antonio). Los principales productos que explotan son: Siembras de trigo blanco, con producción media anual de 1,080 quintales métricos y cebada forrajera, con producción de 408 quintales métricos. Crianza de animales vacunos y lanar.

Dirección postal: Lagunillas (Casablanca).

FUNDO «VALLE HERMOSO» de propiedad de la señora Rosario Mena v. de Barros, arrendado al señor Adolfo Errázuriz Salas. Tiene una superficie de 3,550 hectáreas, de las cuales 10 son regadas. Los principales productos que se explotan son: Siembras de trigo blanco, con producción de 800 quintales métricos y cebada forrajera, con producción de 560 quintales métricos. Chacarería: Maiz, frejoles, garbanzos, papas (7 hectáreas). Lechería: ordeña término medio 50 vacas diarias en la temporada, leche que se destina a la fabricación de quesos. Crianza de animales vacunos y ovejunos.

Dirección postal: Lagunillas.

FUNDO «VALLE HERMOSO» de propiedad del señor Oliverio González y señora Carmela Ojeda de González. Tiene una superficie de 4,000 hectáreas, de las cuales 150 son

regadas. Los productos que explota son: Siembras de trigo blanco, con producción de 200 quintales métricos y cebada forrajera, con producción de 900 quintales métricos. Tiene 150 hectáreas con pastos naturales en riego, que las dedica a la crianza y engorda de animales vacunos. Crianza de animales lanar.

Dirección postal: Lagunillas.

FUNDO «SAN RAMON» de propiedad de don Anibal Barros B. Tiene una superficie de 2,000 hectáreas, de las cuales 40 son regadas. Los productos que explota son: Siembras de trigo blanco, con producción de 400 quintales métricos y cebada forrajera, con producción de 740 quintales métricos. Dispone más o menos de 500 hectáreas con pastos naturales en rulo que lo dedica a la crianza de animales vacunos. Crianza de ganado lanar.

Dirección postal: Malvilla.

FUNDO «PEÑA BLANCA» de propiedad de don Ricardo Avendaño. Tiene una superficie de 3,000 hectáreas, de las cuales 6 son regadas. Los principales productos que explota son: Siembras de trigo blanco y cebada forrajera. Pastos naturales.

Dirección postal: Algarrobo.

MARGA MARGA

FUNDO «EL RECREO» de propiedad del señor Francisco Montané Urrejola, ubicado a 5 kilómetros de la Estación Quilpué y Villa Alemana. Tiene una superficie de 800 cuerdas más o menos. Actualmente está en construcción un gran tranque que regará una buena parte del fundo y probablemente muchos de los terrenos vecinos. Se dedica principalmente a la explotación de ovejería de raza Hampshire. Viña de diferentes cepas (25 cuerdas) principalmente para uva de mesa (uvas moscatel de Jerusalén, torontel cuyana y otras variedades). Plantaciones de árboles frutales: limones, cerezos y duraznos, todos en plena producción. Siembras de cebada y trigo. Tiene en formación una gran lechería, para lo cual se están construyendo los establos.

Cuenta con buenas casas habitación y buenas posesiones para inquilinos, de adobes y techo de fierro galvanizado, buenas bodegas, etc.

Dirección postal: Valparaíso, casilla 1139.

Al fundo: Quilpué-Fundo El Recreo.

FUNDO «LO MOSCOSO» de don Manuel Peragallo, ubicado a 5½ kilómetros al nor este de la Estación Villa Alemana. Tiene una superficie de más o menos 1,900 hectáreas. Tiene una serie de tranques para el riego. Los productos que explota son: Leña y carbón. Siembras de trigo y cebada. Algo de chacarería cuando el tiempo lo permite. Crianza de vacunos. Esta propiedad está totalmente apotrerada con división de alambres. Plantaciones de eucaliptus. Tiene una viña de 8 hectáreas de cepa del país.

Tiene casas habitación, bodegas y casas de inquilinos.

Dirección postal: Villa Alemana-Lo Moscoso.

En Valparaíso: Yungay 1334.

HACIENDA «LOS COLIGUES» de G. Campodónico y Cia., situada en la Comuna de Marga Marga del departamento de Casablanca, a 20 kilómetros de la Estación de Villa Alemana. Mide 2,200 cuerdas, de las cuales unas 200 cuerdas son regadas con tranque y vertiente propias. Una viña de 40 hectáreas de extensión. Produce vinos, chicha y aguardiente. Tiene plantaciones de limoneros, almendros. Grandes bosques de eucaliptus. El camino de la estación está en perfecto estado. Siembra trigo, cebada, garbanzos y chacarería de toda clase. Leña, carbón.

Dirección postal: Coligües-Villa Alemana; Valparaíso, Merced 236-246.

FUNDOS «EL PEQUEN» y «**LOS MOLLES»** de propiedad del señor David Vives. Tienen una superficie de 2,742 hectáreas, de las cuales 150 son regadas en años lluviosos. Los productos que explota son: Siembras de trigo blanco, con producción de 30,5 quintales métricos y cebada forrajera, con producción de 80 quintales métricos. Chacarería: Frejoles, con producción de 176 quintales métricos; maiz, con producción de 200 quintales métricos; garbanzos, con producción de 12 quintales métricos. Tiene una viña, cuyo producido se vende para el consumo. Crianza de animales vacunos y ganado lanar (1,200 cabezas). Tiene empastadas de alfalfa que las dedica a las engordas.

Dirección postal: Valparaíso o Marga Marga.

FUNDO «LOS PERALES» de los R.R. P.P. Franceses. Tiene una superficie de 772 hectáreas, de las cuales 10 son regadas. Los productos que se explotan son: Siembras de cebada forrajera, con producción de 200 quintales métricos. Chacarería: Garbanzos y maiz (8 hectáreas). Tiene una viña de 2 hectáreas de cepa francesa de rulo, con producción de vinos para añejar.

Dirección postal: Villa Alemana.

FUNDO «LOS QUILLAYES» de propiedad del señor Santos Ruiz. Tiene una superficie de 1,200 hectáreas, de las cuales 15 son regadas. Los productos que explota son: Siembras de trigo blanco y cebada forrajera. Chacarería: Frejoles, papas, maiz. Tiene una viña de 30 hectáreas de cepa del país en rulo y otra de 6 hectáreas de cepa francesa, con producción de chichas, vinos y aguardientes (1,000 hectolitros de chichas, 100 de vinos y 30 de aguardientes.)

Dirección postal: Marga Marga.

HACIENDA «LAS PALMAS» de propiedad de la The South American Metal Company. Tiene una superficie de 9,000 hectáreas, de las cuales 180 son regadas. Los productos principales que explota son: Siembras de trigo blanco, con producción de 400 quintales métricos y cebada forrajera, con producción de 600 quintales métricos. Tiene más o menos 1,500 hectáreas de monte natural que las dedica a la explotación de carbón, 500 quintales métricos, y leña, 4,000 quintales métricos.—Valparaíso, Prat 136.

SANTIAGO

Grace & Cía. (Chile) S. A.

SANTIAGO



CONCEPCIÓN



VALDIVIA

Trilladoras "CASE"

Prensas "WHITMAN"

Trilladoras "RANSOMES"

Grados "OLIVER"


Molinos "MAQUILA"

Segadoras "Mc. CORMICK"

Rastras y Rastrillos "Mc. CORMICK"

Molinos a Viento "ESTRELLA"

VENEDORES DE LAS SIGUIENTES MAQUINARIAS,
DE RECONOCIDA SUPERIORIDAD:



Motores "RANSOMES"

Picadoras "CROWLEY"

Tractores "CASE"

Harneadoras "BOBY"

Destroncadoras "PERFECTA"

Engavilladoras "Mc. CORMICK"

Atadoras "Mc. CORMICK"



Todo Hecho en Chile con materia prima chilena y operarios chilenos, dirigidos por técnicos chilenos, en 30 talleres que son 30 grandes fábricas chilenas destinadas a abastecer las necesidades del Ejército del comercio y de las industrias nacionales.

FÁBRICAS Y MAESTRANZAS DEL EJÉRCITO

AGENTE AUTORIZADO PARA LA VENTA DE TODOS SUS PRODUCTOS

Mario G. Morello

SANTIAGO

Contamos con personal y medios necesarios para resolver todos los problemas que se presenten acerca de construcciones mecánicas, adaptaciones de aparatos, y máquinas que no vienen del extranjero, confeccionando planos y presupuestos.

Nuestras oficinas y almacén de ventas cuentan con todas las comodidades para atender al público, al comercio y a los industriales que necesiten los servicios generales de las FABRICAS Y MAESTRANZAS DEL EJERCITO.

Hemos abarcado el ramo de representación de fábricas nacionales, considerando que ha llegado el momento de impulsar francamente las energías industriales del país y este movimiento comercial de los productos chilenos lo hemos iniciado instalando en la principal arteria de la capital un almacén cuyos muestrarios puedan dar gráficamente la más exacta impresión de la capacidad de dichas fábricas.

Mario G. Morello.

DELICIAS N^{OS}. 1559 - 1561

ENTRE SAN MARTIN Y M. RODRIGUEZ

Cables: "MORELLO"

CASILLA 1490

Mecánica - Forja - Carrocería
Garage - Carpintería - Mueblería
fina - Tapicería - Electricidad - Im-
prenta - Cartonaje Estampados
Embutidos - Recortes - Laminación
de metales

Cobre en planchas - Plomo - Esta-
ño - Zinc - Latón y Cobre para forro
de Buques - Aleación de níquel -
Bronce para forjar en caliente -
Fundición - Artículos Sanitarios,
para clínicas y Hospitales :- :-

WIEGAND & Cía.

SANTIAGO

HUASCO

VALPARAÍSO

BANQUERA 517 - CASILLA 157

BLANCO 801 - CASILLA 93

MATERIALES PARA CONSTRUCCIONES

AGENTES GENERALES para CHILE

DEL

CEMENTO



GERMANIA

ACEITES · ALAMBRES - CARBURO
CORREAS - COKE - PINTURAS
TODA CLASE DE FIERROS

:: SULFATO ::
DE COBRE

:: AZUFRE ::
"ESPADA"

Sierras - Huelgas,
Cepilladoras,
Escopleadoras,
Máquinas combina-
das, etc., etc.

LO MAS MODERNO
QUE EXISTE

DESCREMADORA "MILENA"




DE 90, 130, 240, 320
400, 500, y 600
LITROS POR HORA

Movibles a mano y
a fuerza motriz

LA MAS AFAMADA
DEL MUNDO



MÁQUINAS PARA LA ELABORACION DE MADERAS



HUECHAS PARA SIERRAS
SIERRAS CIRCULARES
ACCESORIOS
PARA MÁQUINAS ETC.

AGENTES GENERALES PARA CHILE DE
MASCHINENBAUANSTALT
KIRCHNER & Co. ART.-GES.
LEIPZIG (Alemania)



M. C. R.

Sociedad Chilena de Productos Químicos


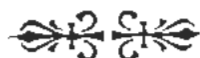
DIRECCIONES:

GERENCIA: EDIFICIO ARIZTIA, 4º PISO, CFS. 12-14
TELÉFONO INGLÉS 3178 CASILLA 2374

FÁBRICA: VICUÑA MACKENNA 1562, TELEFONO IN-
GLÉS 121, STA. ELENA-SANTIAGO DE CHILE

Productos que fabrica:

- Acido Sulfúrico Comercial de 60 y 66° Bé.
- Acido Sulfúrico Puro de 66° Bé. especial para acumuladores.
- Acido Muriático de 18 a 22° Bé.
- Sulfato de Cobre igual al importado.
- Sulfato de fierro neutro, el mejor desinfectante y abono para las plantaciones.
- Sulfato de Sodio, clase especial para uso industrial.
- Sulfato de Zinc, para industria.
- Carbonato de Cobre, el mejor desinfectante para semillas.



CARBONATO DE COBRE EN POLVO

Certificado de los señores Mitrovich Hnos., propietarios de las haciendas "San Vicente" y "Santa Rosa" Los Andes.

En contestación a su estimada del 22 ppto., nos es grato comunicarle que el empleo de **Carbonato de Cobre** en polvo para la desinfección de nuestra semilla de trigo, nos ha dado **espléndidos resultados**. Estamos terminando nuestra cosecha que creemos pasará de 7.000 sacos de trigo candeal y no hemos encontrado hasta ahora un solo grano con polvillo negro, siendo que en los alrededores, en los trigos de los inquilinos, esta enfermedad ha causado bastantes perjuicios.

Su empleo es sencillo, seguro, puede hacerse con tranquilidad en cualquier momento en que los trabajos lo permitan y consideramos que el sistema representa un gran adelanto en la desinfección de semillas.

(Firmado.)—Mitrovich Hnos.

Certificado del señor Estanislao Fabres, propietario del fundo "Santa Ana", Los Andes.

Tengo el agrado de certificar a Ud., que el año pasado desinfecté una parte de mi siembra de trigo con **Carbonato de Cobre**, y por los resultados obtenidos considero que este es el desinfectante IDEAL.

(Firmado.)—Estanislao Fabres.

Certificado del señor Eugenio Cerda B., propietario de la hacienda "Coyatuco", Puchacay.

En contestación a su atta., del 22 del actual, tengo el agrado de comunicarles que la aplicación del **Carbonato de Cobre**, en polvo que Uds. me vendieron el año pasado y que usé en mi siembra, me dió el **más espléndido resultado y no tuve un solo grano con polvillo**.

(Firmado.)—Eugenio Cerda B.

EMPRESA DE MOVILIZACION MARÍTIMA "MUELLE PORTALES"

TELEFONO OFICINA:
INGLES 761

LUIS E. PELLÉ

TELEFONO MUELLE:
INGLES 25-BARON

OFICINA: CALLE BLANCO 653 — CASILLA 973 — DIRECCIÓN TELEGRÁFICA: "MOVILIMAR"

Se encarga de embarques y desembarques de toda clase de mercaderías por sus Sitios del Malecón y por sus Muelles en Portales, que cuentan con amplias y seguras bodegas, aisladas y con desvío propio del F. C. del Estado inmediato a Estación Portales.

REMOLQUES Y ARRIENDO DE LANCHAS.

SECCIÓN ESPECIAL PARA INFLAMABLES Y EXPLOSIVOS.

CORRALES ESPECIALES Y ROMANAS PARA PESAR GANADO.

VARADERO PARA LA CARENA DE LANCHAS.



LA PROVEEDORA DEL HACENDADO
F. MARTIN REICH
DELICIAS 2440, SANTIAGO (CHILE)
Dirección Telegráfica «Cáñamos» — Teléfono Inglés 2286

FABRICACION
DE COYUNDAS, JAQUIMAS,
PECHERAS, ETC. DE CÁÑAMO
SURTIDO COMPLETO
EN HERRAMIENTAS
Y ÚTILES
PARA INDUSTRIALES
OFICIOS Y LA AGRICULTURA



Cordeles e hilos de cáñamo - Jarcias de todos diámetros
Cuartas de cables para carretas - Píolilla en madejas - Em-
paquetadura de cáñamo - Hilos para coser sacos - Estopa
de todas clases - Lienzas - Barriguéras - Cinchones
para mulas, Etc., Etc.

ESPECIALIDADES: Jaquimas para caballos, vacas y toros, Coyundas, cuartas arer, Pecheras con firs y pertigueros.

Gran anexo para fabricación de cables de acero
de cualquiera dimensión, construcción y largo

HAGO TODO TRABAJO ESPECIAL

“LA CENTRAL”

COMPAÑIA NACIONAL DE SEGUROS CONTRA INCENDIO, RIESGOS MARITIMOS, ETC.

Autorizada por Decreto Supremo N.º 2459
de fecha 26 de Septiembre de 1900 y refor-
mada por Decreto Supremo N.º 661 de fecha
4 de Mayo de 1916

CAPITAL SUSCRITO..... \$ 2.000.000.00
CAPITAL PAGADO Y FONDOS ACUMULADOS .. 2.150.124,93
Sinistros pagados desde su fundación .. 4.344.172,88

DIRECTORIO:

PRESIDENTE

Sr. Ezequiel González

VICEPRESIDENTE

Sr. Manuel Fernández García

DIRECTORES:

Sr. Roberto A. de Fecar

Sr. Alvaro Santa María C.

Sr. Luis Gómez Carreño

Sr. Arturo Bascuñán Cruz

DIRECTOR - GERENTE.

SR. FRANCISCO MONTAÑE URREJOLA

AGENTES:

SANTIAGO:

Sr. Carlos Ossandón Barros, Bandera No. 168

Sr. José P. Benavente y Srs. Wessel, Duval & Cía.

VALPARAISO:

Sr. Fernando Rojas Ruiz


Agencias en las principales ciudades de la República

OFICINA MATRIZ: Valparaiso, calle Prat N.º 255

FABRICA DE CERCA

Y TEJIDOS DE ALAMBRE

SUC. C. ALBERTO GUIDA GIANELLI



GALERIA ALESSANDRI N.º 3
Teléf. Ing. 2966. — Casilla 3631

SANTIAGO

ESPECIALIDAD EN CIERROS PARA POTREROS — LECHERIAS
CORRALES PARA CERDOS — OVEJAS — ETC., ETC.

== CERCAS ==

PARA JARDINES


:: Y PARQUES ::

CIERROS PARA POBLACIONES, CIERROS DE ALAMBRE DE PUA
PARA VIÑAS Y MINAS

== CERCAS ==

PARA GALLINEROS

- TIPO ESPECIAL -



LA MEJOR CLASE. MAS DURABLE Y ECONOMICA

OSCAR SPOERER & Cía.

CASA ESTABLE-
CIDA EN 1857

SANTIAGO




CONCEPCION



TALCAHUANO

IMPORTADORES DE LA MEJOR MAQUINARIA AGRÍCOLA


DECLARINCILLADORAS
“PERNOLLET”



Limpia el trigo y cebada de toda clase de impurezas. Separa del trigo la semilla de avena, de rábanos, la arvejilla, etc. Es la máquina de más fama en el mundo y la que ha dado mejores resultados en Chile.


PIDA DATOS Y PRECIOS A SUS IMPORTADORES

APLICACIONES DE LA ELECTRICIDAD EN LA AGRICULTURA



El «Elmotor» tipo BL 31/70 para la agricultura y el taller.

PLANTAS HIDRO-ELECTRICAS DE TODAS LAS POTENCIAS
MOTORES ELECTRICOS TRANSPORTABLES
EN ANGARILLAS, CARROS, Etc.
BOMBAS ELECTRICAS PARA REGADIO
BOMBAS AUTO-ASPIRANTES
TRANSFORMADORES TRANSPORTABLES PARA LINEAS
DE ALTA TENSION
HERRAMIENTAS ELECTRICAS PARA CORRIENTE
CONTINUA Y ALTERNA
MOTORES ELECTRICOS TIPO «ELMOTOR»
PARA USOS AGRICOLAS Y TALLERES



Trituradora de pienso y máquina corta-pajas, movidas por motor eléctrico.



Batidora accionada por motor eléctrico «Elmotor»

Nuestro Departamento Técnico elabora presupuestos para toda clase de instalaciones eléctricas.

Si Ud. proyecta alguna de éstas, sírvase consultarnos.




Trilladora accionada por un motor eléctrico colocado sobre un trineo de muy fácil transporte.

Catálogos y folletos explicativos, a disposición de los interesados.

Su propio interés le indica dirigirse a nosotros antes de efectuar sus adquisiciones.



Montacargas para paja y heno, con motores de 1/2 a 3 caballos, de servicio sencillo y elevado rendimiento.




El «Elmotor» accionando una piedra de afilar.

INSTALACIONES TELEFONICAS PARA HACIENDAS
INSTALACIONES DE CAMPANILLAS PARA LLAMADOS. — RELOJES ELECTRICOS
INSTALACIONES AVISADORES CONTRA LADRONES. — AVISADORES DE INCENDIO
SIRENAS ELECTRICAS PARA SEÑALES.— PARARRAYOS

SUMINISTRAMOS DETALLES, OFERTAS Y PROYECTOS DE INSTALACIONES ELECTRICAS PARA LA AGRICULTURA

SIEMENS-SCHUCKERT, LIMITADA.

ANTOFAGASTA ■ VALPARAISO ■ SANTIAGO ■ CONCEPCION ■ VALDIVIA



Máquina descremadora movida por un «Elmotor» fijado a una mesa por medio de tornillos.

PROVINCIA DE SANTIAGO

DIVISION ADMINISTRATIVA

La Provincia de Santiago, que tiene una superficie de 15,260 kilómetros cuadrados, se divide en 4 Departamentos: **Santiago**, que comprende todas las comunas urbanas de la ciudad y de las rurales: Santiago, Las Condes, Nuñoa, Providencia, San Miguel, Maipú, Quinta Normal, Barrancas, Yungay, Renca, Quilicura, Lampa, Colina y Tiltil, con una superficie de 3,867 kilómetros cuadrados; **La Victoria**, que comprende las comunas: San Bernardo, Santa Cruz, Peñaflores, Talagante, Isla de Maipo, Calera de Tango, Puente Alto, La Granja, La Florida y San José de Maipo, con una superficie de 5,907 kilómetros cuadrados; **Melipilla**, que comprende las comunas de: Melipilla, San Francisco del Monte, María Pinto, Curacavi, Chocacán y Alhué, con una superficie de 3,046 kilómetros cuadrados; **San Antonio**, que comprende las comunas de San Antonio, Cartagena y Loica, con una superficie de 2,440 kilómetros cuadrados.

POBLACION (Urbana y Rural).

La población total de la Provincia de Santiago (según el censo de 15 de Diciembre de 1920) es de 685,358 habitantes, correspondiendo a 321,641 hombres y 363,717 mujeres. Por departamentos corresponde: a Santiago, 252,873 hombres y 300,625 mujeres; a La Victoria, 32,561 hombres y 29,088 mujeres; a Melipilla, 23,358 hombres y 21,935 mujeres; y a San Antonio, 12,849 hombres y 12,069 mujeres.

POBLACION DE LAS CIUDADES DE MÁS DE 1,000 HABITANTES

| | | | |
|-------------------|--------------------|------------------------|------------------|
| Santiago..... | 507,296 habitantes | Malloco..... | 1,368 habitantes |
| San Bernardo..... | 9,366 » | Talagante..... | 2,822 » |
| Melipilla..... | 6,225 » | El Monte..... | 1,677 » |
| San Antonio..... | 2,994 » | Isla de Maipo..... | 2,248 » |
| Cartagena..... | 1,147 » | Peñaflores..... | 2,147 » |
| Espejo..... | 1,052 » | Puente Alto..... | 2,920 » |
| Maipú..... | 1,157 » | San José de Maipo..... | 1,088 » |

SUPERFICIE AGRICOLA

La superficie agrícola de la Provincia de Santiago es de 144,690 hectáreas regadas y 1,031,184 hectáreas de rulo, correspondiendo al departamento de Santiago 45,475 hectáreas regadas y 265,770 hectáreas de rulo; al departamento de La Victoria 51,231 hectáreas regadas y 261,267 hectáreas de rulos; al departamento de Melipilla 43,540 hectáreas regadas y 263,280 hectáreas de rulos; al departamento de San Antonio 4,444 hectáreas regadas y 240,867 hectáreas de rulos.

PRODUCCION AGRICOLA (ANUAL) POR DEPARTAMENTOS

(Datos tomados de la Oficina de Estadística correspondiente al año 1920-1921)

SANTIAGO

| | | | |
|-----------------------|---------------|-----------------------|---------------|
| Trigo blanco..... | 24,439 qq. m. | Cebada cervecera..... | 15,732 qq. m. |
| Trigo candeal..... | 18,139 » | Avena..... | 603 » |
| Cebada forrajera..... | 69,379 » | Maiz..... | 8,231 » |

| | | | |
|--------------------------------|--------------------|----------------|------------|
| Frejoles..... | 2,256 qq. m. | Almendras..... | 244 qq. m. |
| Arvejas..... | 114 » | Castañas..... | 70 » |
| Papas..... | 57,093 » | Limones..... | 293,000 |
| Alfalfa seca en fardos..... | 433,097 » | Manzanas..... | 1,385,000 |
| Trébol seco en fardos..... | 7,900 » | Naranjas..... | 368,000 |
| Semilla de alfalfa..... | 1,182 » | Nueces..... | 899 qq. m. |
| Semilla de trébol..... | 832 » | Uvas..... | 12,010 » |
| Tabaco en rama..... | 82 » | Paltas..... | 38,000 |
| Leche..... | 97,828 hectolitros | | |
| Vinos, chichas, chacolies..... | 41,100 » | | |
| Quesos..... | 31 qq. m. | | |
| Mantequilla..... | 100 » | | |
| Quesos de cabra..... | 487 » | | |
| Lana..... | 1,715 » | | |
| Leña..... | 162,890 » | | |
| Carbón..... | 32,573 » | | |
| Miel..... | 129 » | | |
| Cera..... | 36 » | | |

Productos de arboricultura

FRUTAS FRESCAS

| | |
|----------------|------------|
| Aceitunas..... | 255 qq. m. |
|----------------|------------|

FRUTAS SECAS

| | |
|-------------------------|-----------------|
| Huesillos..... | 102 qq. m. |
| Peras..... | 58 » |
| Guindas..... | 32 » |
| Membrillos..... | 19 » |
| Ganadería: vacunos..... | 68,638 animales |
| » ovejunos..... | 42,460 » |
| » cabrios..... | 13,316 » |
| » porcinos..... | 1,326 » |
| » caballares..... | 10,404 » |
| » mulares..... | 1,672 » |
| » asnales..... | 578 » |

LA VICTORIA

Productos de arboricultura

FRUTAS FRESCAS

| | | | |
|--------------------------------|--------------------|----------------|--------------|
| Trigo blanco..... | 29,891 qq. m. | Aceitunas..... | 495 qq. m. |
| Trigo candeal..... | 10,580 » | Almendras..... | 568 » |
| Cebada forrajera..... | 81,861 » | Limones..... | 477,000 |
| Cebada cervecera..... | 42,971 » | Manzanas..... | 109,000 |
| Avena..... | 194 » | Naranjas..... | 337,000 |
| Maiz..... | 30,284 » | Nueces..... | 1,857 qq. m. |
| Frejoles..... | 9,409 » | Paltas..... | 60,000 |
| Arvejas..... | 484 » | Uvas..... | 8,991 qq. m. |
| Papas..... | 141,459 » | | |
| Alfalfa seca en fardos..... | 656,377 » | | |
| Trébol seco en fardos..... | 71,548 » | | |
| Semilla de trébol..... | 1,376 » | | |
| Semilla de linaza..... | 539 » | | |
| Vinos, chichas, chacolies..... | 76,918 hectolitros | | |
| Leche..... | 81,851 » | | |
| Mantequilla..... | 52 qq. m. | | |
| Quesos..... | 436 » | | |
| Lana..... | 283 » | | |
| Leña..... | 35,618 » | | |
| Carbón..... | 870 qq. m. | | |
| Miel..... | 191 » | | |
| Cera..... | 49 qq. m. | | |

FRUTAS SECAS

| | |
|-------------------------|-----------------|
| Cerezas y guindas..... | 179 qq. m. |
| Ciruelas..... | 84 » |
| Huesillos..... | 305 » |
| Membrillos..... | 64 » |
| Ganadería: vacunos..... | 39,098 animales |
| » ovejunos..... | 6,315 » |
| » cabrios..... | 2,427 » |
| » porcinos..... | 2,425 » |
| » caballares..... | 6,259 » |
| » mulares..... | 773 » |
| » asnales..... | 320 » |

MELIPILLA

| | | | |
|-----------------------------|--------------------|--------------------------------|------------------------|
| Trigo blanco..... | 47,741 qq. m. | Cera..... | 104 qq. m. |
| Trigo candeal..... | 13,826 » | | |
| Cebada forrajera..... | 91,052 » | Arboricultura | |
| Cebada cervecera..... | 8,249 » | | |
| Avena..... | 519 » | FRUTAS FRESCAS | |
| Maiz..... | 28,377 » | | |
| Frejoles..... | 6,216 » | Aceitunas..... | 79 qq. m. |
| Garbanzos..... | 102 » | Almendras..... | 179 » |
| Papas..... | 87,281 » | Limonos..... | 2,031,000 |
| Alfalfa seca en fardos..... | 23,095 » | Naranjas..... | 170,000 |
| Trébol seco en fardos..... | 7,020 » | Nueces..... | 222 qq. m. |
| Semilla de trébol..... | 741 » | Paltas..... | 38,000 |
| Semilla de alfalfa..... | 18 » | Uvas secas..... | 435 qq. m. |
| Vinos, chichas, chacolies | 21,101 hectolitros | Huesillos..... | 116 » |
| Leche..... | 80,506 » | Ganaderia: vacunos..... | 73,927 animales |
| Quesos..... | 3,801 qq. m. | » ovejunos..... | 32,019 » |
| Mantequilla..... | 281 » | » cabrios..... | 5,340 » |
| Lana..... | 986 » | » porcinos..... | 4,529 » |
| Leña..... | 21,660 » | » caballares..... | 11,131 » |
| Carbón..... | 66,895 » | » mulares..... | 1,397 » |
| Miel..... | 430 » | » asnales..... | 305 » |

SAN ANTONIO

| | | | |
|-----------------------------|-------------------|--------------------------------|------------------------|
| Trigo blanco..... | 67,340 qq. m. | Mantequilla..... | 75 qq. m. |
| Trigo candeal..... | 3,473 » | Lana..... | 3,931 » |
| Cebada forrajera..... | 40,990 » | Leña..... | 7,440 » |
| Avena..... | 160 » | Carbón..... | 14,717 |
| Maiz..... | 1,010 » | Miel..... | 74 |
| Frejoles..... | 1,035 » | Cera..... | 22 |
| Garbanzos..... | 388 » | Ganaderia: vacunos..... | 30,701 animales |
| Papas..... | 9,216 » | » ovejunos..... | 173,286 » |
| Alfalfa seca en fardos..... | 9,820 » | » cabrios..... | 1,440 » |
| Trébol seco en fardos..... | 1,108 » | » porcinos..... | 1,666 » |
| Semilla alfalfa..... | 33 » | » caballares..... | 6,644 » |
| Vinos, chichas, chacolies | 2,265 hectolitros | » mulares..... | 2,172 » |
| Leche..... | 5,075 » | » asnales..... | 92 » |
| Queso..... | 42 qq. m. | | |

MATADEROS

ANIMALES BENEFICIADOS PARA EL CONSUMO EL AÑO 1921 EN LOS DEPARTAMENTOS DE:

| | | | | |
|------------------|-----------------|------------------|---------------|-----------------|
| Santiago..... | 128,747 vacunos | 293,210 ovejunos | 5,002 cabrios | 53,809 porcinos |
| La Victoria..... | 3,288 » | 2,057 » | 146 » | 1,816 » |
| Melipilla..... | 2,306 » | 2,507 » | 147 » | 911 » |
| San Antonio..... | 1,685 » | 7,496 » | 120 » | 807 » |

OBRAS PUBLICAS

REGADIO. (Datos suministrados por la Inspección de Regadío, Ministerio de Industria y Obras Públicas).

CANALES.—La Ley N.º 3234 de 7 Febrero de 1917 autorizó la emisión de 1 000,000 en bonos de regadío con el objeto de construir obras en el río Colina para mejorar el riego ac-

tual; al efecto se ha hecho el estudio definitivo de un canal revestido de 14 kilómetros de largo que permite aprovechar el agua necesaria para regar 300 hectáreas y que hoy día se pierde por evaporación y filtración en el lecho del río. Su presupuesto es de \$ 238.583 moneda corriente.

EMBALSES.—Se han hecho los reconocimientos para los embalses «Las Chilcas».—«Los Huaicanes».—«Lag. Verde» con aguas del Río Colina.

DATOS HIDROMÉTRICOS.—Con el objeto de conocer el agua que proporcionan los ríos, se ha establecido las siguientes estaciones de aforo o medida.

El Río Mapocho que se afora desde el año 1918 en Las Condes, ha dado para el año 1918, un gasto minimum de 4 metros cúbicos por segundo, 12 metros cúbicos para un gasto medio y 25 metros cúbicos por segundo, para un gasto máximo.

El Río Maipo que se afora desde el año 1914 en El Canelo, ha dado para el año 1918 un gasto minimum de 27 metros cúbicos por segundo, para un gasto medio 84 metros cúbicos por segundo, un máximo de 250 metros cúbicos por segundo.

El Río Maipo que se afora desde el año 1915 en San Bartolo ha dado para el año 1918 un gasto minimum 11,4 metros cúbicos por segundo, para un gasto medio 20 metros cúbicos por segundo, y a un máximo de 40 metros cúbicos por segundo.

El Río Maipo que se afora desde el año 1914 en El Ingenio, ha dado un gasto minimum de 23 metros cúbicos por segundo, gasto medio 47 metros cúbicos por segundo y gastos máximo de 180 metros cúbicos por segundo.

El Río Colorado que se afora desde el año 1916 en Maitenes ha dado (1918) un gasto minimum 12 metros cúbicos por segundo, para un gasto medio 36 metros cúbicos y un máximo de 64 metros cúbicos por segundo.

El Río Colorado que se afora desde el año 1916 en Desembocadura ha dado (1918) un gasto mínimo de 2,3 metros cúbicos por segundo; un medio de 9 metros cúbicos y un máximo de 70 metros cúbicos por segundo.

El Río Volcán que se afora desde el año 1914 en Quelltehues ha dado (1918) un gasto mínimo 5.7 metros cúbicos por segundo; medio de 11 metros cúbicos y máximo de 25 metros cúbicos por segundo.

El Río Yeso que se afora desde el año 1914 en San Gabriel, ha dado un gasto mínimo de 3.3 metros cúbicos por segundo; medio de 9 metros cúbicos por segundo y máximo de 30 metros cúbicos por segundo.

FERROCARRILES

En explotación - De Santiago a Valparaíso, Longitud 186 kilómetros (trocha 1.68). Se ha contratado la electrificación de esta línea.

Línea Central Sur, de Alameda a Puerto Montt. Longitud 1,080 kilómetros con trocha 1.68.

Alameda a San Antonio. Longitud 112 kilómetros con trocha 1.68.

Puerto Nuevo a Cartagena. Longitud 6 kilómetros con trocha 1.68

Circunvalación de Santiago. Longitud 13 kilómetros con trocha 1.68.

Talagante a Paine. Longitud 25 kilómetros 662 metros con trocha 1.68.

F. C. de Llano de Maipo. Providencia a Puente Alto, de propiedad particular. Longitud 22 kilómetros con trocha de 1 metro.

Puente Alto al Volcán. Longitud 59 kilómetros, trocha 0.60 m.

Santiago a San Bernardo, de tracción eléctrica, de propiedad particular. Longitud 15 kilómetros con trocha 1.445 m.

Estudios definitivos.—Se ha confeccionado el estudio definitivo del Ferrocarril de San Bernardo a Puente Alto, resultando una longitud de 12 kilómetros 710 metros (trocha 1.68). El presupuesto calculado el año 1909 sube a \$ 140,628 oro de 18 d (cambio 9 1/2) y a \$ 335,585 moneda corriente.

Se ha confeccionado también, el estudio definitivo del Ferrocarril de Melipilla a Las Cabras, resultando una longitud de 97 kilómetros 776 metros, con trochas 1,68 y 0.60 centímetros. El presupuesto para la construcción de este ferrocarril calculado el año 1912, estando el cambio a 10 ¹/₈ sube a \$ 826,627 oro de 18 d. y a 3.931,101 moneda corriente.

Se ha solicitado la ley para la construcción del Ferrocarril de Santiago a Valparaiso por Casablanca.

Longitud 126 kilómetros con trocha 1.68. El presupuesto calculado el año 1922 alcanza a \$ 70.000,000.

Ante Proyecto — De Santiago a Los Andes, con una longitud aproximada de 165 kilómetros (trocha 1.65).

De Santiago al Peñón, con una longitud aproximada de 37 kilómetros (trocha 1.68).

De Batuco a Lampa y Yungay, con una longitud aproximada de 36 kilómetros (trocha 0.60).

De Lampa a Batuco y Yungay, con una longitud aproximada de 64 kilómetros (trocha 1 metro).

De Malvilla a Cartagena y Puerto Nuevo, con una longitud aproximada de 15 kilómetros (trocha 1.68).

KILOMETRAJE DE CAMINOS

(Datos tomados de la Dirección de Obras Públicas)

La longitud total de los caminos públicos de la Provincia de Santiago alcanza a 2,064 ¹/₂ kilómetros, correspondiendo 583 kilómetros a caminos de primera clase; 751 ¹/₂ kilómetros a caminos de segunda clase y 720 kilómetros a caminos de tercera clase.

| | 228 klm. 1.ª clase | 167 klm. 2.ª clase | 169 klm. 3.ª clase |
|-------------------|--------------------|--------------------|--------------------|
| Santiago..... | 228 | 167 | 169 |
| Melipilla..... | 243 | 354,5 | 345 |
| La Victoria..... | 112 | 220 | 206 |
| Total..... | 583 | 751,5 | 720 |

Vías públicas de la Provincia: 2,054 klm.

SANTIAGO

| | Camino de 1.ª cl. | Camino de 2.ª cl. | Camino de 3.ª cl. |
|---|-------------------|-------------------|-------------------|
| De Santiago a San Felipe (camino Longitudinal), longitud total 81 kilómetros sección dentro del Departamento..... | 60 | ... | ... |
| » Santiago a Tiltil (longitud total 58 kilómetros), sección San Ignacio a Tiltil..... | 47 | ... | ... |
| » Santiago a Lampa..... | ... | 30 | ... |
| » Santiago a Quilicura por Renca..... | 12 | ... | ... |
| » Santiago a Quilicura por el Huanaco..... | ... | 11 | ... |
| » Santiago a Peregil por Resbalón..... | ... | 8 | ... |
| » Santiago a Valparaiso por Casablanca, (longitud total 131 kilómetros, sección hasta cuesta Prado)..... | 28 | ... | ... |
| » Santiago a Maipú..... | ... | 12 | ... |

| | Camino de 1.ª cl. | Camino de 2.ª cl. | Camino de 3.ª cl. |
|---|-------------------|-------------------|-------------------|
| De Santiago a Las Condes..... | 16 | ... | ... |
| » Santiago a Los Guindos..... | 8 | ... | ... |
| » Santiago a Rancagua, (camino longitudinal, longitud total 88 kilómetros sección a Lo Mena)..... | 3 | ... | ... |
| » Santiago a Puente Alto, (longitud total 19 kilómetros), Sección dentro del Departamento..... | 6 | ... | ... |
| » Santiago a Bajos de Mena, (longitud total 15 kilómetros), Sección dentro del Departamento..... | 3 | ... | ... |
| » Santiago a Buin por San Bernardo, (longitud total 31 kilómetros), Sección dentro del Departamento..... | 8 | ... | ... |
| » Santiago a San Antonio por Melipilla, (longitud total 104 kilómetros), Sección dentro del Departamento..... | 15 | ... | ... |
| » Santiago a Isla de Maipo, (longitud total 42 kilómetros), Sección dentro del Departamento..... | ... | 2 | ... |
| » Santiago a Los Pajaritos..... | ... | ... | 3 |
| » Lampa al camino longitudinal del Norte, pasando por Colina.. | 22 | ... | ... |
| » Lampa al camino longitudinal del Norte, pasando por Batuco.. | ... | 10 | ... |
| » San Ignacio a los Baños de Colina..... | ... | 20 | ... |
| Carreteras que unen a Esmeralda al camino longitudinal al Norte.. | ... | 8 | ... |
| De Resbalón a Barrancas..... | ... | 4 | ... |
| » Maipú a Rinconada de Lo Espejo..... | ... | ... | 10 |
| » Las Condes al Mineral de Las Condes..... | ... | ... | 38 |
| » Providencia a Los Molinos..... | ... | ... | 9 |
| » Los Baños de Apoquindo a Carretera de Las Condes..... | ... | 5 | ... |
| » Providencia a Macul Alto..... | ... | 12 | ... |
| » Providencia a Nuñoa..... | ... | 4 | ... |
| » Estación Lo Espejo a Maipú..... | ... | 5,5 | ... |
| » Macul a Carretera de Buin, (camino dentro del departamento).. | ... | 10 | ... |
| » Macul a Carretera de San Antonio, (camino transversal)..... | ... | 9,5 | ... |
| » Camino de Ochagavía..... | ... | 4 | ... |
| » Camino de Union entre la carretera de Buin y la de Los Bajos de Mena..... | ... | ... | 2 |
| » Lo Vidal a Macul y Ramificaciones..... | ... | ... | 5 |
| » Tiltil a Limache por la Dormida, Sección dentro del Departamento..... | ... | 12 | ... |
| » Caleu al Asiento..... | ... | ... | 9 |
| » Caleu a Tiltil..... | ... | ... | 14 |
| » Estación Runge a Runge..... | ... | ... | 5 |
| » Pueblo de Runge al camino de Polpaico..... | ... | ... | 11 |
| » Lampa a Tiltil por Polpaico..... | ... | ... | 22 |
| » Blanqueado al camino de Maipú..... | ... | ... | 2 |
| » Colina a Lo Solar..... | ... | ... | 2 |
| » Manquehue al camino del Molino..... | ... | ... | 2 |
| » Chircureo al camino de Colina..... | ... | ... | 4 |
| » Lo Boza a Renca..... | ... | ... | 5 |
| » Mineral Lipangue al camino de Renca..... | ... | ... | 10 |
| » Camino viejo de la Cuesta de Chaabuco..... | ... | ... | 3 |
| » Huechuraba al camino longitudinal del Norte..... | ... | ... | 4 |
| » Conchali al camino del Guanaco..... | ... | ... | 4 |
| » El Gomero al camino de Santiago a Valparaiso..... | ... | ... | 5 |
| Total del departamento de Santiago..... | 228 | 167 | 169 |

MELIPILLA

| | Camino de 1.ª cl. | Camino de 2.ª cl. | Camino de 3.ª cl. |
|---|-------------------|-------------------|-------------------|
| De Melipilla a Santiago, (longitud total 60 kilómetros). Sección dentro del Departamento..... | 24 | ... | ... |
| » Melipilla a San Antonio..... | 44 | ... | ... |
| » Melipilla a Casablanca por Ibacache, (longitud total 55 kilómetros). Sección dentro del Departamento..... | 36 | ... | ... |
| » Melipilla a Curacavi, (longitud total 56 kilómetros) entre Ibacache y Lo Bustamante..... | ... | 23 | ... |
| » Melipilla a Peumo por Las Arañas, (longitud total 104 kilómetros) Sección dentro del Departamento..... | 66 | ... | ... |
| » Melipilla a Alhué, (longitud total 65 kilómetros), sección Culprán a Alhué..... | ... | 53 | ... |
| » Patagüilla al camino de Melipilla, por María Pinto (Unión de las carreteras de Santiago y Melipilla a Valparaíso..... | ... | 18 | ... |
| » Peñaflo al camino de María Pinto, (longitud total 32 kilómetros), sección El Marco a Pomaire..... | ... | 3,5 | ... |
| » San Antonio a Las Arañas..... | ... | 52 | ... |
| » San Antonio a Rapel, (longitud total 57 kilómetros, sección desde el camino anterior a Rapel..... | ... | 36 | ... |
| » San Antonio a Las Cruces..... | ... | 9 | ... |
| » Culprán al camino de Cuncumén, por Codigua..... | ... | ... | 23 |
| » Malvilla a Casablanca, (longitud total 40 kilómetros). Sección dentro del Departamento..... | 18 | ... | ... |
| » Malvilla a Algarrobo, (longitud total 41 kilómetros). Sección dentro del Departamento..... | ... | ... | ... |
| » Zárate al camino de Melipilla a San Antonio por Marquesa..... | ... | ... | 19 |
| » Zárate a Cartagena..... | ... | 9 | ... |
| » Las Arañas a Loica..... | ... | 14 | ... |
| » Loica al camino de Melipilla..... | ... | 6 | ... |
| » Estación Puangué al camino de San Antonio a Rapel por Cuncumén..... | ... | 43 | ... |
| » Estación Malvilla a Lo Gallardo..... | ... | 12 | ... |
| » Camino de unión entre las carreteras de Arañas a Loica y San Antonio a Rapel, pasando por La Manga..... | ... | 22 | ... |
| » Santiago a Valparaíso por Casablanca, longitud total 131 kilómetros, sección hasta Zapata..... | 43 | ... | ... |
| » Quilpué a Colliguai, longitud total 46 kilómetros, sección Colliguai al límite con Valparaíso..... | ... | ... | 15 |
| » Curacavi a Colliguai, sección carretera a Laipo..... | ... | ... | 15 |
| » Casas de Alhué al camino de Melipilla a Peumo..... | ... | ... | 23 |
| » Alhué al Asiento..... | ... | 10 | ... |
| » Pincha a Los Quillayes..... | ... | ... | 16 |
| » Pincha a Doñihue, sección carretera a Carén..... | ... | ... | 11 |
| » Alhué a Piche..... | ... | ... | 8 |
| » Los Guindos a Tantehue..... | ... | 11 | ... |
| » Melipilla al Tránsito..... | ... | ... | 5 |
| » El Bajo al camino de Melipilla..... | ... | ... | 3 |
| » El Marco al Río Maipo..... | ... | ... | 2 |
| » Camino de unión de Lo Ovalle al camino de Ibacache a Bustamante..... | ... | ... | 2,5 |

| | Camino de 1.ª cl. | Camino de 2.ª cl. | Camino de 3.ª cl. |
|---|-------------------|-------------------|-------------------|
| De Variante del camino María Pinto a Patagüilla..... | ... | ... | 6 |
| » Lepe a Colliguai, camino tropero..... | ... | ... | 12 |
| » Cuesta de Ibacache al camino de Malvilla a Casablanca (Lagunilla)..... | ... | ... | 16 |
| » Accesos a la Estación Esmeralda..... | 8 | ... | ... |
| » Estación Leyda a Cuncumén y camino Lo Gallardo..... | ... | ... | 27 |
| » Cartagena a la carretera San Antonio..... | 4 | ... | ... |
| » Lo Abarca al camino de El Algarrobo..... | ... | 5 | ... |
| » Puente de Chocalán a Huechún..... | ... | ... | 11 |
| » El Tabo al camino del Algarrobo..... | ... | ... | 5 |
| » Paico a Rosario..... | ... | ... | 4 |
| » El Monte a Rosario..... | ... | ... | 3,5 |
| » Chocalán al Carmen Alto..... | ... | ... | 10 |
| » Chocalán a Cholque..... | ... | ... | 10 |
| » Lo Chacón a San Vicente..... | ... | 11 | ... |
| » Pichi a Aculeo (tropero), longitud 21 kilómetros, sección dentro del Departamento..... | ... | ... | 10 |
| » El Asiento a trapiche, (tropero), longitud total 40 kilómetros, sección dentro del Departamento..... | ... | ... | 15 |
| » Carén a Rinconada, (tropero), longitud total 32 kilómetros, sección dentro del Departamento..... | ... | ... | 17 |
| » El Manzano al camino de Loica a San Enrique, longitud total 45 kilómetros, sección dentro del Departamento..... | ... | ... | 38 |
| » Loica al camino anterior..... | ... | ... | 12 |
| » Los Perales al camino Lepe, longitud 8 kilómetros, sección dentro del departamento..... | ... | ... | 5 |
| Total del departamento de Melipilla..... | 243 | 364,5 | 345 |

VICTORIA

| | | | |
|--|-----|-----|-----|
| De San Bernardo a Santiago por La Cisterna, (longitud total 14 kilómetros). Sección dentro del Departamento..... | 11 | ... | ... |
| » Santiago a Buin por San Bernardo, (longitud total 31 kilómetros). Sección dentro del Departamento..... | 18 | ... | ... |
| » Santiago a Rancagua, (longitud total 88 kilómetros), sección Cisterna a Los Morros..... | 12 | ... | ... |
| » Santiago a Bajos de Mena, (longitud total 15 kilómetros). Sección dentro del Departamento..... | 12 | ... | ... |
| » Santiago a Puente Alto, (longitud total 19 kilómetros). Sección dentro del Departamento..... | 15 | ... | ... |
| » Santiago a Isla de Maipo, (longitud total 42 kilómetros). Sección dentro del Departamento..... | ... | 34 | ... |
| » Santiago a Melipilla, (longitud total 60 kilómetros). Sección dentro del Departamento..... | 21 | ... | ... |
| » Bellavista al camino de Puente Alto a San José..... | ... | 12 | ... |
| » San Bernardo a Puente Alto por Los Bajos de Mena..... | 13 | ... | ... |
| » Puente Alto al Volcán por San José..... | ... | 55 | ... |
| » Peñaflo a San Bernardo, (21 kilómetros), sección al kilómetro 16 cerca San Bernardo..... | ... | 19 | ... |
| » Peñaflo al camino María Pinto, (longitud total 32 kilómetros). Sección dentro del Departamento..... | ... | 7 | ... |

ALTURAS SOBRE EL NIVEL DEL MAR
DE CIUDADES Y ESTACIONES

DISTANCIA EN KILOMETROS A SANTIAGO (Estación Alameda).

| | Camino de 1.ª cl. | Camino de 2.ª cl. | Camino de 3.ª cl. |
|--|-------------------|-------------------|-------------------|
| De Isla de Maipo a Talagante..... | ... | 12 | ... |
| » Talagante a Santa Cruz por Peñalor..... | ... | 18 | ... |
| » Marruecos al camino de Isla de Maipo..... | 5 | ... | ... |
| » Santa Ana al camino de Isla de Maipo..... | 5 | ... | ... |
| » Lo Herrera a Calera de Tango..... | ... | 7 | ... |
| » Tres Acequias al camino Isla de Maipo..... | ... | 5,5 | ... |
| » Tres Acequias a los Morros por Nos..... | ... | ... | 7 |
| » Uniones transversales entre las carreteras de Santiago a Los Bajos de Mena y a Buin..... | ... | 37,5 | ... |
| » El Monte a Naltahua..... | ... | ... | 5 |
| » El Volcán a la Argentina por las Yeseras..... | ... | ... | 50 |
| » Lonquén a Naltahua..... | ... | 8 | ... |
| » Lonquén a Paine, (longitud total 15 kilómetros). Sección dentro del Departamento..... | ... | 5 | ... |
| » La Villeta a Capusano..... | ... | ... | 6 |
| » Campusano al camino de Isla de Maipo..... | ... | ... | 5 |
| » El Peral al camino de Puente Alto..... | ... | ... | 3 |
| » San Gabriel al paso de Portillo, (tropero)..... | ... | ... | 50 |
| » El Volcán al paso de Maipo, (tropero)..... | ... | ... | 80 |
| Total del departamento de Victoria..... | 112 | 220 | 206 |

| (Norte) | Altura en metros | Kilómetros a Santiago | (Sur) | Altura en metros | Kilómetros a Santiago |
|---------------------------------|------------------|-----------------------|---|------------------|-----------------------|
| Santiago (Alameda)..... | 520 | 0 | Estación SAN BERNARDO..... | 573 | 16 |
| Estación Mapocho..... | 550 | 5 | Estación Nos..... | 566 | 21 |
| Estación Yungay..... | 517 | 3 | (Oriente ramal a San Antonio, Cartagena): | | |
| Estación Renca..... | 508 | 6 | Estación Maipú..... | 488 | 12 |
| Estación Quilicura..... | 492 | 10 | Estación Maruecos..... | 430 | 19 |
| Estación Colina..... | 486 | 20 | Estación Malloco..... | 407 | 25 |
| Estación Batneo..... | 483 | 27 | Estación Santa Ana..... | 384 | 30 |
| Estación Polpaico..... | 522 | 38 | Estación Talagante..... | 343 | 34 |
| Estación Tiltil..... | 578 | 48 | Estación El Monte..... | 301 | 40 |
| Estación Runque..... | 706 | 59 | Estación Chidigüe..... | 230 | 49 |
| Estación Providencia..... | 565 | 12 | Estación El Marco..... | 189 | 56 |
| Estación Ñuñoa..... | 558 | 10 | Estación MELIPILLA..... | 176 | 61 |
| Estación Puente Alto..... | 713 | 32 | Estación Esmeralda..... | 143 | 68 |
| Estación El Manzano..... | 887 | 51 | Estación Panque..... | 178 | 78 |
| Estación San José de Maipo..... | 967 | 58 | Estación Leyda..... | 175 | 89 |
| Estación El Melocotón..... | 1,023 | 67 | Estación Lolleo..... | 9 | 109 |
| Estación El Volcán..... | 1,405 | 91 | Estación San Antonio..... | 4 | 112 |
| Estación Espejo..... | 557 | 9 | | | |

DEPARTAMENTO DE SANTIAGO

Fundos y sus Productos - Industrias y Manufacturas - Comercio

SANTIAGO

HACIENDA «EL SALTO» de propiedad de don Alberto Riesco Errázuriz, ubicada a 5 y medio kilómetros al norte de la Plaza de Armas de Santiago. 6.ª Comuna Recoleta. (Colindante al Oriente con los faldeos del cerro San Cristóbal). Tiene una superficie de 600 hectáreas regadas con aguas del canal del Carmen y aguas del río Mapocho, de las cuales 510 hectáreas son planas y 60 lomaje suave de cultivo. Esta propiedad es una de las más grandes y más cercana a nuestra capital y sus terrenos son de primera calidad. Las principales explotaciones a que lo ha dedicado el señor Riesco son: Hortalizas y chacareria en general para la venta en el Mercado de Santiago, en verde, y desde muy temprano, destinando a este cultivo más o menos 150 hectáreas.

Lechería, ordeña término medio 100 vacas, leche que se expende en Santiago, contando con galpones necesarios y un Silo de concreto armado con capacidad para 500 toneladas.

Pastería, enfarda pasto Alfalfa con una producción de 10 a 15 mil colizas. Cuenta con un establecimiento dotado de maquinaria moderna y movida por una rueda Pelton, con una caída de agua de más de 80 metros.

Posee un frutillar de 12 cuadras, regadas por aguas perfectamente limpias y su producto es muy aceptado por los consumidores. Cuenta con grandes y regias casas habitación, construidas el año 1912 por el Ingeniero José Ramón Herrera Lira, dotadas de luz eléctrica propia y todo confort, (servicio de agua con alta presión). Huerto frutal de paltos, olivos, almendros, duraznos, uva-parrones y toda clase de fruta.

Casas de administración y de empleados y alrededor de 30 casas de inquilinos, bodegas para el depósito de productos, etc.

Dirección postal: El Salto. Teléfono 64 Palma o en Huérfanos 1309. Teléfono 1226.

«VIÑA CONCHALI». Propietarios señores Pedro Aguirre Cerda y Diego Montt V.

Ubicación calle Recoleta al norte a 4 y medio kilómetros de Santiago al costado del «Bosque Santiago» y atravesada por el camino de retorno del paseo San Cristóbal.

Superficie. — 66 hectáreas de cepa francesa escogida.

Producción. — Alrededor de 7.000 hectolitros.

Especialidad. — Vinos finos embotellados con los cuales ha obtenido los siguientes premios:

Dos grandes premios y ocho primeros premios en diferentes exposiciones nacionales y extranjeras.

Edificios. — Grandes bodegas, casas habitaciones y 22 cómodas posesiones para inquilinos.

Ventas. — Se atienden en un Depósito en la ciudad, teléfono N.º 2561, casilla 2981.

FUNDO «CONCHALI» de los señores Aguirre Luco Hnos., (ubicado al Norte de la ciudad de Santiago). Tiene una superficie de 2,116 hectáreas, de las cuales 410 hectáreas son planas regadas. Los principales productos que se explotan son: Lechería, ordeña término medio 152 vacas diarias durante todo el año, leche que se vende para el consumo de Santiago. Cuenta con 3 galpones para cobijar vacas en el Invierno, con capacidad para 230 vacas y dos Silos cilíndricos con capacidad de 996 metros cúbicos. Hortalizas en general. Tiene una viña de 25 hectáreas recién plantada de cepa francesa.

Dirección postal: Santiago, casilla 1534.

FUNDO «LA CHACARILLA DE CONCHALI» de propiedad de don Agustín Johnson Gana. Tiene una superficie de 60 a 65 hectáreas planas regadas. Los principales productos que explota son: Lechería, cuyo producto se expende para el consumo de Santiago. Siembras de cebada forrajera. Tiene una viña de 3 hectáreas regadas de cepa del país, con producción de chichas. Arboleda frutal: duraznos, naranjos, cerezos, etc.

Dirección postal: Santiago. Huérfanos 2879.

CHACRA «LO VIDELA» de la Sucesión Gabriel Letelier Silva, a cargo de los señores Gabriel y Pedro Letelier Elgart, ubicada a 8 cuadras de la Plaza Chacabuco, colindante a la ciudad de Santiago, de 74 cuadras planas totalmente regadas con 7 regadores del canal de Maipo. Dedicado exclusivamente a lechería, con una masa de 200 vacas holandesas. Cuenta con dos cuerpos de galpones de dos pisos, y con una producción media de 100 decálitros diarios de leche. Sus potreros están empastados con Alfalfa que se consume para sostener la lechería.

Dirección postal: Santiago, Ejército 58.

FUNDO «SANTA ROSA DE HUECHURABA» de propiedad del señor Armando Undurraga, ubicado inmediatamente al Norte de la ciudad de Santiago, arrendado al señor don Enrique Hurtado L. Tiene una superficie de 400 hectáreas, de las cuales 300 son planas regadas. Los principales productos que explota son: Lechería, ordeña término medio 180 vacas diarias, leche que se expende para el consumo de Santiago. Cuenta con un galpón para cobijar vacas

en el Invierno con capacidad para 100 vacas. Crianza de animales vacunos. Siembra de cebada forrajera. Mantiene una empastada de trébol.

Dirección postal: Santiago, Vergara 201.

FUNDO «SAN RAFAEL» de propiedad de don Alberto González Errázuriz, cercano a la ciudad de Santiago. Tiene una superficie de 114 hectáreas planas regadas. Los principales productos que se explotan son: Pasto aprensado Alfalfa. Hortalizas en general. Lechería, ordeña término medio 50 vacas diarias, leche que se expende para el consumo de Santiago. Tiene un galpón para cobijar vacas en el Invierno, con capacidad para 57 vacas y un silo cilíndrico con capacidad de 300 toneladas.

Dirección postal: Santiago, Delicias 1111.

FUNDO «EL CARMEN DE HUECHURABA» de propiedad de don Abraham A. Ovalle, ubicado al Norte de Santiago. Tiene una superficie de 810 hectáreas, de las cuales 375 son planas regadas. Los principales productos que explota son: Pasto aprensado Alfalfa y Trébol. Siembras de cebada forrajera. Hortalizas en general. Tiene una viña de 12 hectáreas de cepa francesa, en riego, con producción de vino. Lechería, ordeña término medio 50 vacas, leche que se expende para el consumo de Santiago.

Dirección postal: Santiago, Amunátegui N.º 436.

FUNDO «SANTA ELENA DE HUECHURABA» de propiedad de don Samuel Salas H. Tiene una superficie de 157 hectáreas, de las cuales 126 son planas regadas. Los principales productos que se explotan son: Pasto aprensado Alfalfa y Trébol. Lechería, ordeña término medio 50 vacas, leche que se expende para el consumo de Santiago. Cuenta con empastadas de alfalfa y trébol. Tiene una viña de 19 hectáreas regadas, de cepa francesa con producción de chichas de primera calidad. Hortalizas en general.

Dirección postal: Quilicura, teléfono N.º 7.

FUNDO «EL PORVENIR» de propiedad de don Víctor Salas M., arrendado a don Samuel Salas H. Tiene una superficie de 165 hectáreas planas regadas. Los principales productos que explota son: Pasto aprensado Alfalfa Hortalizas en general. Tiene una viña de 9,5 hectáreas regadas de cepa francesa, con producción de ricas chichas.

Dirección postal: Recoleta N.º 386.

FUNDO «EL GUANACO» de propiedad de Alberto, Ricardo y Rebeca Díaz de Valdés. Tiene una superficie de 477 hectáreas, de las cuales 277 son planas regadas. Los principales productos que se explotan son: Siembras de trigo candeal y avena. Hortalizas en general. Lechería, ordeña

término medio 60 vacas, leche que se expende para el consumo de Santiago.

Dirección postal: Santiago, Rozas N.º 1508.

FUNDO «LA PALMILLA» de la señora Carolina Brelefeld v. de Ebner. Tiene una superficie de 89 hectáreas planas regadas. Los principales productos que explota son: Hortalizas en general, y pastos naturales en riego.

Dirección postal: Santiago, La Palmilla, teléfono N.º 1.

FUNDO «LO NEGRETE» de la señorita Carolina Ocampo. Tiene una superficie de 51 hectáreas, de las cuales 45 son planas regadas. Los principales productos que explota son: Viña, de 10 hectáreas regadas de cepa del país. Chacarera: Papas. Hortalizas en general. Tiene una lechería, cuyo producido se expende para el consumo de Santiago.

Dirección postal: Delicias 2254.

FUNDO «LA TERCIA» de propiedad de don Enrique Donoso Urmeneta. Tiene una superficie de 51 hectáreas planas regadas, de las cuales 20 las dedica a hortalizas. Chacarera: maíz, frejoles.

Dirección postal: Monjitas 754.

PROVIDENCIA

FUNDO «LOS LEONES» de propiedad del señor Ricardo Lyon Pérez. Tiene una superficie de 1,200 hectáreas, de las cuales 1,150 hectáreas son regadas. (Varias secciones de este fundo, pertenecen a la comuna Las Condes). Los principales productos de cosecha son: Pasto Alfalfa, (tiene más o menos 500 hectáreas empastadas). Trigo candeal, trigo zenteno, cebada, avena. Chacarera: Arvejas, maíz, frejoles. Hortalizas en general. Posee una viña de 30 hectáreas de cepa francesa, cuyos caldos los dedica a la fabricación de chichas y vinos. Arboricultura, tiene 15 hectáreas plantadas de árboles frutales. Crianza y engorda de animales vacunos. Lechería, ordeña término medio 200 vacas, leche que se expende para el consumo en Santiago. Cuenta con un criadero de caballos finos de carrera, denominado «Criadero Limited», cuyos productos son muy valorizados por los conocedores.

Dirección postal: Los Leones (Providencia).

En Santiago: Manuel Rodríguez 311.

LAS CONDES

HACIENDA «LA DEHESA» de don Florindo Labbé Vivanco, a cargo del señor Renato Labbé Balharry, ubicada a 22 kilómetros al Nor-Oriente de la ciudad de Santiago. Tiene una superficie de 12,800 cuerdas, de las cuales 500 son regadas con canal propio y regadores del río Mapocho. Dedicado a: Lechería, ordeña de 500 a 600 vacas, leche que se expende en Santiago. Crianza y engordas de vacunos. Siembras de trigo blanco y cebada forrajera. Chacarera en general (Papas, maíz, arvejas, frejoles, etc.) Pastería:

enfarda pasto Alfalfa, aprensado en colizas, con producción de 15 mil a 20 mil fardos. Explota leña de monte y carbón blanco y de espino. Cuenta con buenas casas habitación, un parque, galpones de lechería, bodegas, y 50 casas de inquilinos.

Dirección postal: Delicias 528, o Las Condes. Hacienda La Dehesa. Teléfono Las Condes 1.

FUNDO «APOQUINDO» de propiedad de la Recoleta Dominicana. Tiene una superficie de 1,863 hectáreas, de las cuales 317 son regadas. Los productos que cosecha son: Trigo blanco. Lechería, ordeña término medio 150 a 200 vacas diarias, durante todo el año, leche que se expende para el consumo de Santiago. Cuenta con grandes galpones para cobijar vacas en el invierno. Posee un Silo con capacidad de 400 toneladas. Tiene una viña de 28 hectáreas de cepa francesa regada, cuyo producto lo destina a la fabricación de vinos tintos, blancos y generosos. Cuenta con una buena bodega.

Dirección postal: Recoleta Dominicana, Santiago.

FUNDO «SAN PASCUAL» de la señora Gertrudis Echenique v. de Errázuriz, arrendado a don José Ramón Castro. Tiene una superficie de 313 hectáreas planas regadas. Los productos que se cosechan son: Pasto Alfalfa, enfarda pasto en colizas, con producción media anual de 8,000 quintales. Cebada forrajera. Chacarera, especialmente frejoles. Lechería, ordeña término medio 40 vacas, leche que se expende para el consumo en Santiago.

Dirección postal del arrendatario: Av. Providencia 1375.

FUNDO «LO MATTA» perteneciente a don Aurelio González. Tiene una superficie de 225 hectáreas regadas. Los principales productos que cosecha son: Cebada forrajera. Lechería: ordeña término medio 150 vacas diarias, leche que se expende para el consumo en Santiago. Cuenta con un galpón para cobijar las vacas en el invierno, con capacidad para 200 animales y un Silo con capacidad de 280 toneladas. Crianza de animales vacunos.

Dirección postal: Santiago, casilla 908.

HACIENDA «LAS CONDES» de propiedad del señor Pastor Fernández Concha. Tiene una superficie de 58,768 hectáreas, de las cuales 416 son regadas. Los productos que cosecha son: Trigo candeal. Cebada cervicera. Chacarera: papas, maíz. Lechería, ordeña término medio 100 vacas diarias, leche que se destina a la venta en Santiago. Crianza de animales vacunos. (Tiene grandes extensiones con pastos naturales en riego).

Dirección postal: Las Condes.

FUNDO «LO BELTRAN» de propiedad de la señora Carmen Fariña de Cómez, arrendado a don Melitón Cifuentes Solar. Tiene una superficie de 150 hectáreas. Los productos que cosecha son: Pasto Alfalfa. Enfarda pasto en colizas de 35 kilos más o menos. Lechería, ordeña término medio 30 vacas, leche que se destina a la venta en Santiago.

Dirección postal: Amunátegui N.º 59.

FUNDO LO RECABARREN de la sucesión Espoz Gallo. Tiene una superficie de 596 hectáreas de las cuales 125 son regadas. Los principales productos que cosecha son: Cebada forrajera. Chacarera: papas, maíz.

Dirección postal: Santiago, Casilla 1965. Compañía 1243.

FUNDO «LO CASTILLO» de la sucesión Espoz Gallo: Tiene una superficie de 157 hectáreas planas regadas. Los principales productos que cosecha son: Viña de cepa francesa que tiene una superficie de 30 hectáreas, caldos que destina a la fabricación de chichas. Lechería, ordeña término medio 60 vacas diarias, leche que se destina al consumo en Santiago: Crianza de animales vacunos. Cuenta con galpón para cobijar las vacas en el invierno para 100 animales.

Dirección postal: Santiago, Casilla 1965. Compañía 1243.

FUNDO «LO GALLO» de la sucesión Espoz Gallo, arrendado a don Erciario Silva V. Tiene una superficie de 210 hectáreas planas y regadas. Los principales productos que cosecha son: Pasto Trébol y semilla. Tiene más o menos 26 hectáreas entreboladas. Cebada cervicera. Chacarera: especialmente papas, frejoles, maíz. Lechería, ordeña término medio 25 vacas, cuya leche se expende para el consumo de Santiago.

Dirección postal del arrendatario, Av. Providencia 2880.

Del propietario: Compañía 1243.

FUNDO «MANQUEHUE» perteneciente a los señores Luis y Germán Montero. Tiene una superficie de 800 hectáreas, de las cuales 150 son regadas. Los principales productos que se cosecha son: Pasto Alfalfa, enfarda pasto en colizas, teniendo una empastada de alfalfa de 90 hectáreas más o menos. Cebada forrajera. Chacarera: especialmente chocos. Lechería, ordeña término medio 40 vacas diarias durante 9 meses, leche que se destina a la venta en Santiago. Cuenta con un galpón para cobijar las vacas en el invierno con capacidad para 90 animales y un Silo con capacidad de 300 toneladas. Cuenta con una siembra de maíz exclusivamente para la mantención del Silo. Tiene una viña de 6 hectáreas de cepa del país, caldo que lo destina a la fabricación de chichas.

Dirección postal: Casilla 3546, Santiago. Teléfono Las Condes 12.

FUNDO «SANTA ROSA DE APOQUINDO» de la señora Rosa Montt de Guzmán, arrendado al señor Herinógenes Cortinez. Tiene una superficie de 1,000 hectáreas, de las cuales 310 son regadas. Los productos que cosecha son: Pasto alfalfa, se enfarda pasto en colizas. Siembras de cebada forrajera. Tiene una viña de 18 hectáreas de cepa francesa y 18 hectáreas de cepa del país, cuyos caldos se dedican a la fabricación de vinos. Lechería: se lechan 75 vacas diarias, leche que se vende en Santiago. Tiene más o menos 700 hectáreas con monte natural.

Se explotan unas vertientes de aguas minerales medicinales con el nombre de «Vital Apoquindo» y tiene establecido un Balneario.

Dirección postal: Huérfanos esq. de Amunátegui.

FUNDO «LO FONTECILLA» de propiedad de los señores Carlos y Francisco Peña Otaegui. Tiene una superficie de 237 hectáreas planas regadas. Los productos que cosecha son: Pasto alfalfa y trébol, que se enfardan en colizas. Cebada cervecera. Chacarera: Papas, frejoles y algo de maíz. Tiene una viña de 23 hectáreas de cepa francesa, que se destina a la venta de uva de mesa. Lechería: se ordeñan 60 vacas durante nueve meses, leche que se vende en Santiago.

Dirección postal:

HACIENDA «POTRERO GRANDE» y 3.^a Hijuela de propiedad de don Manuel M. Fernández. Tiene una superficie de 27,000 hectáreas, de las cuales 109 son regadas. Esta Hacienda la dedica a la crianza de animales vacunos, ovejunos y cabrios. Tiene una lechería. Cuenta con grandes extensiones de montes naturales que los dedica a la explotación de leña.

Dirección postal: Comuna Las Condes.

CHACRA «LO GARCES» de don Miguel Luis Amunátegui Reyes. Tiene una superficie de 70 hectáreas más o menos, planas y regadas. Los productos principales que cosecha son: Semilla de trébol; tiene más o menos 17 hectáreas entreboladas y 23 con otros pastos. Siembras de Cebada forrajera, avena. Chacarera: especialmente maíz. Lechería: Se lechan más o menos 60 vacas diarias durante todo el año, leche que se vende en Santiago. Tiene una viña de 4 hectáreas, de cepa del país y una hectárea de cepa francesa.

Dirección postal: Delicias 1407, Santiago.

CHACRA «EL ROSARIO» de la señora Blanca Gana v. de Gana, arrendada a los señores Gil Hnos. Tiene una superficie de 94 hectáreas planas y regadas. Los productos que se cosechan son: Pasto Alfalfa. Chacarera: especialmente frejoles. Tiene una viña de 19 hectáreas, de cepa francesa y 6 hectáreas de cepa del país, con producción de vinos y chichas. Lechería, se ordeñan 40 vacas, leche que se vende en Santiago.

Dirección postal: Las Condes-El Rosario. Teléfono Las Condes 13.

FUNDO «LO ARAYA» de propiedad de don Joaquín Cerda. Tiene una superficie de 76 hectáreas planas regadas. Los productos que cosecha son: Pasto Alfalfa y Trébol. Chacarera: especialmente maíz. Tiene una viña de 10 hectáreas, de cepa del país, para la venta de uva de mesa. Lechería: ordeña más o menos 35 vacas, leche que se expende en Santiago. Cuenta con un galpón para estabular vacas en el invierno con capacidad para 80 animales y un Silo con capacidad de 200 toneladas.

Dirección postal: Correo Providencia, Casilla 29.

FUNDO «CHACRA LAS MERCEDES» de propiedad de don Ramón Puelma Besa. Tiene una superficie de 62 hectáreas planas regadas. Los productos que cosecha son: Chacarera: maíz, frejoles, tomates. Tiene una viña de 31 hectáreas de cepa francesa, cuyos caldos se dedican a la fabricación de chichas.

Dirección postal: Las Condes. Teléfono Las Condes 16.

ÑUÑO A

HACIENDA «LO HERMIDA» de don Raúl von Schroeders, ubicada a 12 kilómetros de la Plaza de Armas de Santiago. Tiene una superficie total de 3,000 hectáreas, de las cuales 400 hectáreas son regadas con el canal de Maipo (San Carlos y Perdices); además, 200 hectáreas regadas con aguas propias, resto de rulo y cerros. Sus principales explotaciones son: Pastería, 150 hectáreas de alfalfa, 50 hectáreas de pastos naturales de riego, 10 hectáreas de trébol, que se enfardan en colizas de 33 kilos. Producción de 80 a 90 mil colizas. El establecimiento cuenta con fuerza motriz eléctrica proporcionada por La Florida. Cosecha semilla de alfalfa para semilla en el fundo (18 quintales métricos). Siembras de cebada: 45 hectáreas, con producción de 200 quintales de cebada inglesa; 1,800 quintales de cebada forrajera. Chacarera: especialmente papas de canales, con producción de 2 a 3 mil sacos al año. Además, maíz, porotos, zapallos para el gasto del fundo.

Viña (12 hectáreas) de cepa francesa, vendiendo la vendimia, con producción de 2,400 arrobas.

Hortalizas, árboles y arbustos frutales (6 hectáreas) con venta de estos productos a la Vega de Santiago. Plantaciones forestales: hay actualmente 35 hectáreas con plantación de un año, siguiendo esta plantación en la misma escala anualmente con plantas producidas en el vivero del mismo fundo, como son: eucaliptus glóbulos, pinos marítimos, pinos silvestres, cipreses macrocarpa, encinas, álamos.

Lechería: cuenta con un establo modelo (recién construido) para 140 vacas amarradas y otro establo para terneros, con capacidad para 120 animales. Producción diaria de leche que se vende en Santiago varía entre 1,000 y 1,500 litros, según estación. Crianza de vacunos, todos de raza holandesa.

Crianza de caballos: 60 yeguas, entre inglesas finas, inglesa cruzada con sangre chilena y percheronas finas.

Apicultura en formación, con un stock de 25 colmenas.

Criadero de aves finas de raza Leghorn blancas y Wyandottes blancas, con una existencia de 2,500 aves. Además crianza de patos «Peking».

Cuenta con espléndidas casas habitación y muy buenas casas modernas, recién construidas, para empleados e inquilinos; además grandes bodegas y almacenes construidos de cemento armado. Se proyecta construir una escuela

la en el curso de este año y habilitar una capilla situada en un ala de la casa-hacienda.

La administración está a cargo del ingeniero agrónomo titulado en Munich, señor Hermann Schultze.

Dirección postal: Hacienda Lo Hermida-Ñuñoa, casilla 36, teléfono 33 Los Guindos.

HACIENDA «LA REINA» de la señora Carmela Ossa de Dávila, arrendada por don Alfredo Ruiz Tagle S., ubicada a 12 kilómetros al Oriente de la Estación Ñuñoa. Tiene una superficie total de 1,500 cuadras, de las cuales 430 son planas regadas con el canal «Las Perdices» del río Maipo y canal «El Boyo» del Mapocho, 70 susceptibles de riego y el resto de cerros. Sus principales explotaciones son: Pastería, enfarda pasto alfalfa, en colizas de 30 kilos, con una producción de 40,000 colizas. Siembras de trigo y cebada (60 cuadras) con un rinde de trigo de 35 a 40 y 50 a 60 de cebada. Lechería: se ordeñan 140 vacas, leche que se expende en Santiago. Engordas: se engordan más o menos 200 cabezas. Crianza de animales. Viña (14 cuadras) de cepa francesa, que produce 1,500 arrobas de vino. Chacarera (30 cuadras) maíz, papas, etc. Crianza de ganado lanar (150 cabezas). Cuenta con buenas casas habitación, bodegas, galpón de lechería, turbina de 8 H. P. y 40 casas de inquilinos.

Dirección postal del propietario: Huérfanos 1555 o en Ñuñoa, teléfono 9 Los Guindos.

FUNDO «PEÑALOEN» de propiedad de la señora Mercedes Cañas v. de Arrieta, arrendado por don Teófilo Cornejo, ubicado a 4 kilómetros de la Estación Ñuñoa. Tiene una superficie de 400 cuadras planas regadas con aguas de los canales «Las Perdices» y «San Carlos» de la Sociedad Canal de Maipo. Sus principales explotaciones son: Pastería, enfarda pasto alfalfa en colizas, que se expende en Santiago a domicilio, con una producción de 60,000 colizas. Siembras de trigo y cebada (40 cuadras de trigo y 60 de cebada). Chacarera: papas, porotos verdes, porotos granados, maíz y hortalizas en general. Lechería: se ordeña 110 vacas (término medio anual), leche que se expende en Santiago. Crianza de chanchos. Cuenta con casas de administración, galpones de pastería, bodegas y 44 casas de inquilinos. Funciona una escuela.

Dirección postal del arrendatario: Santiago, Arturo Prat 1138, teléfono 168.

HACIENDA «MACUL» de propiedad de don Arturo Cousiño Lyon, ubicada al sur-oriente de la ciudad de Santiago. Tiene una superficie de 1,102 hectáreas, de las cuales 649 son planas regadas. Los principales productos que explota son: La viña, que tiene una superficie de 89 hectáreas de cepa francesa, con producción de vinos tintos, blancos, etc. Cuenta con grandes bodegas y vasijas necesarias para depositar la producción de la viña, embotellándose toda la producción en la misma hacienda. Chacarera: papas, maíz, frejoles, etc. Siembras de trigo can-

deal y blanco. Cebada forrajera. Pastería, enfarda pasto alfalfa en colizas y fardos de embarque. Lechería: cuenta con un gran establo modelo, construido con los últimos adelantos en la materia y dos grandes silos. Las vacas que se ordeñan son de fina sangre Holandesa, importadas expresamente para la hacienda. La leche la destina parte a la fabricación de mantequilla y el resto se expende en Santiago. Cuenta con una magnífica casa de habitación y un gran parque, casas de administración, bodegas y numerosas casas de inquilinos de material sólido.

Oficina en Santiago: calle Morandé N.º 426.

FUNDO «TOBALABA» de propiedad de don Joaquín Echeñique, ubicado al oriente de la ciudad de Santiago, en el término de los tranvías de Ñuñoa. Tiene una superficie de 255 hectáreas planas regadas. Los principales productos que explota son: Pasto aprensado, alfalfa en colizas, con producción de 50 a 60 mil colizas. Chacarera, especialmente papas y algo de maíz. Tiene una viña de 4 hectáreas de cepa del país y 7 de cepa francesa que se vende en fruto para el consumo de mesa.

Dirección postal: Monjitas 614.

FUNDO «CHACRA VALPARAISO» de propiedad de la señora Eloisa M. de Cruz, arrendado a don Ramón Cruz Montt. Tiene una superficie de 240 hectáreas planas regadas. Los principales productos que explota son: Pasto alfalfa, que enfarda en colizas para la venta en Santiago. Chacarera: especialmente papas. Lechería: cuenta con un gran establecimiento modelo en que se ordeñan vacas finas de raza «Holandesa». La leche se expende en Santiago en envases especiales. Criadero de reproductores finos holandeses, hijos de toros y vacas importadas directamente, que han obtenido primeros premios en diferentes Exposiciones efectuadas en Santiago. Tiene también un gran criadero de plantas finas. Cuenta con conservatorios instalados a la moderna. Posee muy buenas casas habitación rodeadas de un gran parque y arboleda frutal.

Dirección postal: Ñuñoa o teléfono N.º 11.

FUNDO «SANTA JULIA» de propiedad de don José Pedro Alessandri, ubicado en la Avenida Irarrázabal, al oriente de Santiago. Tiene una superficie de 305 hectáreas planas regadas. Los principales productos que explota son: Siembras de papas. Siembras de trigo candeal. Lechería: ordeña término medio 84 vacas, leche que se expende en la ciudad de Santiago. Tiene una empastada de alfalfa que se vende en verde, por carretadas. Cuenta con gran frutillar y una arboleda frutal en plena producción: cerezos, guindos, duraznos, etc. Cuenta con muy buenas casas de habitación, un gran chalet rodeado de un hermoso parque, donde se han efectuado grandes paseos campestres. Además, galpones, bodegas y casas de inquilinos. Cuenta con un hermoso rosal con una inmensa variedad de finas rosas.

Dirección postal: Santiago, Delicias 580.

FUNDO «LOMA MACUL» de la señorita María Gandarillas, arrendado al señor Jorge Ruiz Tagle. Tiene una superficie de 220 hectáreas, de las cuales 210 hectáreas son regadas. Los principales productos que se explotan son: Pasto aprensado alfalfa; se enfarda pasto en colizas, con una producción media de 10,000 quintales métricos. Siembras de trigo blanco, con producción media anual de 1,200 quintales métricos. Cebada forrajera, con producción de 1,000 quintales métricos anuales. Esta propiedad está ubicada inmediatamente al sur del término de la línea de tranvías Macul.

Dirección postal: Delicias 427, Teléfono Matadero 137.

FUNDO «CHACARILLA DE MACUL» de propiedad de la señorita Perpetua Gandarillas, arrendada al señor Alberto González Echeñique. Tiene una superficie de 100 hectáreas planas regadas. Los principales productos que se explotan son: Pasto aprensado alfalfa; se enfarda pasto en colizas (más o menos 40 hectáreas) con producción de 4,000 quintales métricos. Cebada forrajera, con producción de 500 quintales métricos anuales. Chacarera (entre inquilinos y otros) se siembran más o menos 10 hectáreas; maíz papas, choclos.

Dirección postal:

FUNDO «ALMENDRAL DE MACUL» de propiedad de la señorita Julia Gandarillas. Tiene una superficie de 157 hectáreas planas regadas. Los productos principales que se explotan en esta propiedad son: Pasto alfalfa; se enfarda pasto en colizas, con producción media anual de 2,000 quintales métricos. Cosecha semilla de trébol, con producción de 150 quintales métricos. Siembras de cebada forrajera, con producción de 1,870 quintales métricos anuales. Lechería: ordeña término medio 50 vacas, leche que se expende para el consumo en la capital.

Dirección postal: Ñuñoa.

FUNDO «CHACARILLA DE MACUL» de la señorita Manuela Gandarillas. Tiene una superficie de 150 hectáreas, de las cuales 147 son regadas. Los principales productos que se explotan son: Pasto alfalfa, se enfarda pasto en colizas, con producción media anual de 10,500 quintales métricos. Cosecha semilla de trébol, más o menos 65 quintales métricos. Siembras de trigo candeal, con producción de 440 a 500 quintales métricos.

Dirección postal: Ñuñoa.

FUNDO «LA LOMA» de propiedad del señor Luis José Gandarillas, arrendado al señor Jorge Ruiz Tagle. Tiene una superficie de 248 hectáreas planas regadas (2 de rulo). Los principales productos que se explotan son: Pasto alfalfa; se enfarda pasto en colizas, con producción media anual de 10,000 quintales métricos. Siembras de trigo blanco, con producción de 500 quintales más o menos. Cebada forrajera, con producción de 1,200 quintales métricos.

Dirección postal del arrendatario: Delicias 427.

CHACRA «LO HERMIDA ABAJO» de propiedad del señor Walther Wilckens. Tiene una superficie de 44 hectáreas planas regadas. Los principales productos que se explotan son: Lechería: ordeña término medio 25 vacas diarias, leche que se expende para el consumo de Santiago. Posee más o menos 11 hectáreas empastadas con alfalfa y 25 hectáreas con pastos naturales de riego. Tiene buenas casas habitación, galpones y posesiones de inquilinos.

Dirección postal: Ñuñoa.

CHACRA «LOS MAITENES» de propiedad de la Sucesión del señor Roberto Mac-Clure. Tiene una superficie de 28 hectáreas planas regadas. Los principales productos que se explotan son: Arboricultura: Duraznos, cerezos, guindas y otras frutas. Siembras de trigo candeal (10 hectáreas).

Dirección postal: Ñuñoa.

SAN MIGUEL

VIÑA «SANTA CAROLINA» de la señora Carolina Iniguez de Pereira, ubicada a 5 kilómetros de la Plaza de Armas de Santiago. Tiene una superficie de 89 hectáreas de las cuales 72½ son de viñas de cepa francesa, siendo su mayor parte: Cabernet, además Pinot-Merlot y Cot para vinos tintos; y Semillon-Pinot y Sauvignon para blancos. La cubería para la fermentación, etc., tiene maquinaria moderna, movida por motor a gas pobre. Sus prensas son mecánicas, sistema o marca «Marmonier» de gran poder. Cuenta con un magnífico y estenso edificio de cal y ladrillo y gran parte subterránea. Posee vasijas de roble americano para depositar 100,000 arrobas de vino. Estos vinos, reconocidos como los mejores de Chile, han sido premiados en las exposiciones de París y Chicago, mereciendo especial anotación en la exposición del «Centenario de Chile» en 1910, que obtuvo el Gran Premio de Honor. La venta de estos vinos se hace en parte encajonados «Reservado» de 8 años y Especial de 4 años: También expende vinos para familias de dos años. Posee talleres de tonelería con capacidad para 20 trabajadores. Cuenta con buenas casas habitación y un extenso huerto frutal. Son agentes exclusivos para la venta de estos vinos la firma Weir Scott y Cia.

Dirección postal: Julio Pereira Iniguez. Huérfanos 1515, Casilla 1507.

VIÑA «PRA» de propiedad de don Julio Prá, ubicada a 2½ kilómetros al Sur de la «Estación San Diego» (camino a San Bernardo, prolongación de San Diego).

Tiene una superficie de 52 hectáreas de viña de cepa francesa, que da una producción de 2,000 hectolitros de vinos, tipos: Burdeos y Borgoña. Cabernet, Cot Rouge y Pinot en vinos tintos; Barsac, Semillon, Sauvignon y Muscadelli en blancos. Todos los productos se embote-

llan en la misma viña contando con instalaciones modernas de maquinarias movidas por energía eléctricas o a motor a parafina. Posee bodega subterráneas, para envejecer los vinos, con una superficie de 2,500 m² y sus vasijas su mayor parte de roble americano, permite depositar, más o menos, 9,000 hectolitros.

Explota también, *Uva de Mesa* contando una variedad de más de 20 clases de uva, especial para el consumo.

Posee un huerto de árboles frutales en producción: Ciruelos, Cerezos, Duraznos, etc.

Cuenta con muy buenas casas habitación, rodeadas de un parque de 6 hectáreas (árboles antiguos, plantas y flores finas); casas de administración y 10 casas de inquilinos muy bien construidas de ladrillo, ofreciendo todas las comodidades higiénicas del caso. Para la adquisición de algún producto de esta propiedad dada la proximidad a Santiago, pueden hacerlo directamente a la viña, por teléfono, 16 Ovalle o en la Oficina respectiva en Santiago.

VIÑA «VIAL» (Leonidas Vial) de los señores Bernardo Larraín C. y Máximo Valdés, ubicada a 1 kilómetro de la Estación San Diego (Llano Subercaseaux) tiene una superficie de 37 hectáreas de las cuales 32 hectáreas son de viña de cepa francesa con una producción de 4 a 5 mil arrobas de vino (caldos finos) que se embotellan en la misma viña. Los tipos son: Pinot, Cabernet y Blanco Sauvignon. Cuenta con bodegas subterráneas, bóvedas de ladrillos y cemento y vasijas de roble americano que permite depositar 25,000 arrobas. Cuenta con maquinaria moderna movida por fuerza eléctrica. Esta viña fué plantada y debe su afamado nombre al trabajo laborioso y serio del señor Leonidas Vial. Cuenta con grandes casas habitación dependencias para empleados y está ubicada junto al «Paradero Lo Vial» del F. C. Eléctrico de Santiago a San Bernardo.

Los pedidos de vino se entregan a domicilio en Santiago o se hacen directamente a la Viña por teléfono 18 San Miguel, o por carta o telegrama. Correo San Miguel.

CHACRA «LAS LILAS» de don Julio Ripamonti. (Comuna San Miguel) ubicada a 2 kilómetros de la Estación San Diego (Camino Ochagavía).

Tiene una superficie de 75 hectáreas planas regadas con aguas del canal Ochagavía (7 regadores). Sus principales explotaciones son la *Arboleda frutal*. (50 hectáreas). Manzanos, duraznos, peras, damascos, ciruelos, cerezos etc., todos en plena producción. Posee una viña de 10 hectáreas de Uva de mesa (rosada y cuyana). 10 hectáreas de potreros para diferentes cultivos y 5 hectáreas de parque y flores. Cuenta con grandes casas habitación de administración y mayordomo, 2 bodegas y 10 casas de inquilinos.

Dirección Postal. Santiago Casilla 192 *Santo Domingo* 501 (Teléfono casa, 502). Chacra. Lo Espejo (Teléfono 7). (Oficina: Teléfono 3428) Santiago.

CHACRA «SANTA ROSA DE MACUL» (La Lata) de don Joaquín Prieto Hurtado, ubicado a 2 kilómetros al Sur de la Estación San Diego, camino de Santa Rosa. Tiene una superficie de 100 cuerdas planas regadas con aguas del canal del Maipo. Dedicado a la Lechería, ordeña 120 vacas con media estabilización producto que se expende en Santiago. Pastería (30 cuerdas) enfarda pasto alfalfa. Chacarera (se arriendan para hortaliza a chacareros que sacan los productos a La Vega, sembrando también el fundo por su cuenta.

Tiene casas habitación, huerto frutal de 2 cuerdas (duraznos, perales, manzanos), parque con explotación de flores finas, galpones para lechería y pasto aprensado y seis casas de inquilinos.

Dirección Postal: Gustavo Prieto C. Teléfono 1866, en Santiago, Agustina 1242.

FUNDO «OCHAGAVIA» de propiedad del señor Silvestre Ochagavía. Tiene una superficie de 300 hectáreas regadas. Los principales productos que explotan son: Viña, de cepa francesa, con producción de vinos tintos y blancos. Cebada forrajera y Chacarera. Tiene una arboleda frutal de: manzanos, perales, ciruelos, nogales, duraznos, paltos etc. Se explota también el pasto alfalfa.

Dirección postal: Delicias 1520.

VIÑA «SANTA ALBINA» de propiedad del señor Eduardo Ruiz Valledor. Tiene una superficie total de 78 hectáreas de las cuales 52 hectáreas son de viña de cepa francesa, con producción de 2,500 hectolitros de vino. Parte de los vinos, se embotellan en el mismo fundo y el resto se expende en cuarterolas, a domicilio en Santiago.

Dirección postal: Lord Cochrane 142.

FUNDO «CHACARILLA SAN JOAQUÍN» de la señorita Dolores Gandarillas, arrendado al señor Jacinto R. Fuenzalida. Tiene una superficie de 157 hectáreas planas regadas. Los principales productos que se cosechan son: Pasto alfalfa, se enfarda pasto en colizas, con producción media anual de 8,660 qq. m. (100 hectáreas empastadas con alfalfa). Siembras de cebada forrajera, con producción de 680 qq. m. Lechería, se ordeñan término medio 60 vacas diarias, leche que se expende para el consumo en Santiago.

Dirección postal del arrendatario: Antonio Varas 293. Santiago.

FUNDO «LA AGRÍCOLA» de propiedad del Arzobispado de Santiago, arrendado por el señor Raimundo Villalón A. Tiene una superficie de 144 hectáreas planas regadas. Los productos que se explotan son: Pasto alfalfa, enfarda pasto en colizas, con producción media anual de 7,600 qq. m. (105 hectáreas alfalfadas). Cebada forrajera, con producción de 505 qq. m.

Dirección postal arrendatario: San Antonio 238. Santiago.

VIÑA «SANTA ELENA» de la Comunidad Valdivieso Solar, a cargo del señor Jorge Valdivieso Solar. Tiene una superficie total esta propiedad de 89 hectáreas planas regadas, de las cuales 59 hectáreas son de viña de cepa francesa, con producción de 5,120 hectolitros de caldos (4,000 hectolitros de vinos y 1,125 de chichas).

Dirección postal: Catedral 1778.

CHACRA «LO VALLEDOR» de propiedad de la Beneficencia de Santiago, arrendada por el señor Eduardo Becker. Tiene una superficie de 30 hectáreas planas regadas. Los productos que explota son: Siembras de cebada forrajera con producción media anual de 500 qq. m.

Dirección postal: Huérfanos 1233.

CHACRA «SANTA ANA DE JESUS» de propiedad del señor Julio de la Sierra, arrendado a los señores Campos & Camus. Tiene una superficie de 60 hectáreas, de las cuales 55 hectáreas son regadas. Los productos principales que se explotan son: Siembras de cebada forrajera, con producción de 500 qq. m. anuales. Tiene más o menos 23 hectáreas empastadas con alfalfa y 23 de pastos naturales de riego, que los dedican a la engorda de animales. Crianza de ganado lanar (1.000 cabezas).

Dirección postal: Matadero.

CHACRA «EL LLANO» de propiedad de la Caja de Ahorros de Santiago. Tiene una superficie de 78½ hectáreas planas regadas. Los principales productos que explotan son: Chacarera, especialmente tomates de los que se cultivan más o menos 13 hectáreas; porotos verdes, se siembran 8 hectáreas; choclos, se siembran 6½ hectáreas, además maíz seco. Tiene más o menos 51 hectáreas con pastos naturales de riego.

Dirección postal: Av. Subercaseaux 679.

MAIPÚ

FUNDO «LA LAGUNA» de la señora Gertrudis Echeñique de Errázuriz, a cargo de don Alamiro Correa Díaz, ubicado a 2½ kilómetros al Poniente de la Estación Alameda (camino Avenida Ecuador). Tiene una superficie de 380 cuerdas regadas con agua del Canal Yungay y Zapata y del alcantarillado de Santiago, dedicado a chacarera: cebollas, lechugas, zapallos, melones, coliflores, papas. Pastería: enfarda pasto «Ballica» y alfalfa.

Talajes para engordas y también se reciben animales que van a la Feria por grandes y pequeñas partidas.

Lechería: ordena término medio 60 vacas, leche que se expende en Santiago.

Cuenta con casas habitación, galpones, bodegas, corrales y 15 casas para inquilinos.

Dirección postal: Alamiro Correa.

En Santiago: Av. España 502. Teléfono 50 Estación y 273 Parque.

FUNDO «LOS PAJARITOS» de don Alejandro Vial Carvallo, ubicado a 5 kilómetros al Poniente de la Estación Alameda (camino Pajaritos). Tiene una superficie de 240 cuadras planas regadas con aguas del Canal Espejo y del Zanjón de la Aguada. Dedicado a pastería: enfarda pasto «Alfalfa» en fardos de embarque, con producción media de 20,000 fardos de 70 kilos.

Chacarería: principalmente papas «Corabilas». Siembras de cebada inglesa, con producción de 2,000 fanegas.

Lechería: cuenta con un silo King, de concreto armado de 600 toneladas y con establo para ordeñar 240 vacas, leche que se expende en Santiago. Para el movimiento de las maquinarias hay una turbina hidráulica de 35 H. P. que desarrolla energía y luz eléctrica para las casas y los inquilinos.

Cuenta con buenas casas habitación, galpón de leche y de pasto y 18 casas de inquilinos, la mayor parte de concreto armado.

Dirección postal: Santiago, Catedral 1754.

FUNDO «LO ESPEJO» de don Conrado Cuevas Ovalle, ubicado a 6½ kilómetros de la Estación de Maipú (a 15 kilómetros de Santiago, camino Pajaritos). Tiene una superficie de 603 hectáreas planas, regadas con aguas del canal Espejo y desagües propios. Dedicado a siembras de trigo candeal, con producción media de 4,000 sacos de 100 kilos.

Chacarería: maíz con producción de 1,500 sacos, papas con producción de 3,000 sacos. Lechería: ordeña 120 vacas, leche que se expende en Santiago. Siega de «Estoque» para fabricación de cambuchos de botellas. Cosecha semilla de Trébol con producción de 300 quintales.

Cuenta con buenas casas habitación, huerto frutal (4 cuadras) galpones y 40 casas de inquilinos de material sólido.

Dirección postal: Carlos o Eduardo Cuevas Llona, Maipú. Teléfono 18.

En Santiago: Huérfanos 1540. Teléfono 1057.

HACIENDA «EL ROSAL» de don Alberto Llona, ubicada a 7 kilómetros al Poniente de la Estación Alameda (camino Pajaritos). Tiene una superficie total de 620 cuadras, de las cuales 435 cuadras son planas regadas, 110 cuadras de lomajes regadas mecánicamente con instalación de turbina hidráulica, dinamo productor de energía eléctrica y bomba centrífuga elevadora, cuyo costo ha alcanzado a \$ 40,000. Dedicada a engordas de vacunos, con existencia media de 1,200 animales.

Lechería: ordeña término medio 70 vacas, producto que expende en Santiago. Enfardadura de pasto alfalfa en colizas, con producción de 30,000 colizas. Chacarería en general: lechugas, cebollas, zapallos, maíz verde, etc.

Plantaciones forestales en alamedas, sauces y eucaliptus (40,000 álamos). Tiene un huerto frutal de nogales, duraznos, etc.

Cuenta con buenas casas habitación, galpón de lechería y de pasto y 18 casas de inquilinos (la mayor parte de tabiques-madera y adobe, de dos pisos).

Dirección postal: Santiago, Agustinas 1807.

FUNDO «LOMA BLANCA» de la señora Laura Llona de Riesco, ubicado a 8½ kilómetros al Poniente de la Estación Alameda (camino Pajaritos). Tiene una superficie de 100 cuadras planas regadas con aguas del Zanjón de la Aguada. Dedicado a: Pastería, enfarda pasto alfalfa en colizas. Lechería: cuenta con un establo sistema americano, leche que se expende en Santiago. Chacarería en general. Cuenta con buenas casas habitación, huerto frutal, bodegas, galpones y 10 casas de inquilinos, todas de concreto y techo galvanizado. Tiene una turbina hidráulica de 30 HP. que desarrolla energía para el movimiento de maquinarias y luz para las casas y casas de inquilinos. Tiene servicio de agua potable.

Dirección postal: Maipú.

FUNDO «MAIPÚ» de don Leopoldo Valenzuela Bernal, ubicado a 10 kilómetros de la Estación Alameda (camino Melipilla o Pajaritos). Tiene una superficie de 210 cuadras planas regadas y 8 cuadras de lomajes de rulo. Dedicado a pastería: enfarda pasto alfalfa. Chacarería: frejoles, maíz y papas. Siembras de trigo y cebada. Lechería: producto que se expende en Santiago. Plantaciones forestales de: álamos, pinos y eucaliptus.

Cuenta con casas habitación y 8 casas de inquilinos (adobe techo zing). Tiene un huerto frutal: duraznos, perales y nogales.

Dirección postal: Santiago, Moneda 1408.

FUNDO «LA RINCONADA DE MAIPÚ» de propiedad de don Francisco J. Correa Errázuriz, ubicado a 22 kilómetros al Poniente de Santiago y a 7 u 8 kilómetros de Maipú.

Extensión: 1,623 cuadras, de las cuales 234 son regadas con el canal del fundo, 103 de isla, 598 de rulos planos que se están regando, en gran parte, elevando agua con bomba eléctrica en la forma más perfecta y económica que hasta ahora se ha realizado en el país. Estos rulos son susceptibles de regarse en su totalidad. Hay también 688 cuadras de cerros pastosos.

La calidad de los terrenos es en general de primera clase y el fundo es especialmente apto para lechería por sus magníficos pastos, su situación baja y para plantaciones de eucaliptus que se están haciendo en grande escala y cuyo resultado económico no ofrece duda por la vecindad de Santiago.

Para siembras esta propiedad es sobresaliente en el cultivo del maíz y de las cebadas inglesa y forrajera cuyas calidades merecen siempre un apreciable premio en el mercado.

Dirección postal: Maipú-Rinconada.

En Santiago: Delicias esq. Teatinos.

FUNDO «MAIPU» de don Luis Infante Cerda, ubicado a 500 metros de la Estación Maipú (Ferrocarril de Santiago a San Antonio). Tiene una superficie de 180 cuadras planas regadas con el canal de la Asociación Canales Unidos de Maipo. Dedicado a: Pasto aprensado alfalfa en colizas. Siembras de trigo blanco y cebada (inglesa o forrajera). Lechería: cuenta con un silo de concreto armado y establo modelo para ordeñar 110 vacas, producto destinado a la fabricación de mantquilla. Plantaciones forestales: eucaliptus. Chacarería en general.

Cuenta con casas habitación, galpones, bodegas y 16 casas de inquilinos, de material sólido.

Dirección postal: Estación Maipú.

En Santiago: Agustinas 1341.

FUNDO «ESPEJO DEL CARMEN» de propiedad del señor Victor Infante Cerda, ubicado al lado de la Estación Maipú (Ferrocarril de Santiago a Cartagena) y a 10 kilómetros al poniente de Santiago. Tiene una superficie de 170 hectáreas planas regadas con aguas del Canal Espejo.

Está dedicado a la explotación de pasto aprensado, teniendo todos sus potreros totalmente alfalfados. Lechería: ordeña vacas de raza «Holandesa» y cuenta con un establo moderno con capacidad para 100 vacas.

Dirección postal: Correo, Maipú.

FUNDOS «LA BLANCA» y «EL TORO» de don Antonio Hidalgo Polanco, ubicados a 4 kilómetros de Santiago (camino a Melipilla). Tiene una superficie de 230 cuadras planas regadas con agua del Canal de Maipo. Dedicado a siembras de trigo y cebada. Chacarería y talajes para negocios de compra-venta de vacunos para la Feria. Lechería: producto que se expende en Santiago. Este fundo está atravesado por la línea férrea del Ferrocarril a San Antonio, y que se prestaría para establecer muchas industrias y poblaciones obreras, haciendo una Estación, que quedaría a 5 minutos de Santiago, resolvería el problema de habitaciones para empleados de los Ferrocarriles. Cuenta con espléndidas casas habitación, casa para escuela hecha de cal y ladrillo y 10 posesiones de inquilinos.

A orillas del camino, cerca de las casas, se ha hecho una plaza donde se levanta la Columna Comemorativa donde acampó San Martín en Abril de 1818, plaza que servirá al pueblo de Cerrillos que existe ahí.

Dirección postal: Delicias 202. Teléfono 294. Teléfono Estación 18.

HACIENDA «EL BOSQUE» de propiedad de los señores Pascual Baburizza y Cia., ubicada a 16 kilómetros de Santiago, entre las estaciones de Maipú y Marruecos; está unida a esta última por un ferrocarril de sangre de trocha de 70 centímetros que parte de las casas principales del fundo, haciendo su servicio de arrastre una góndola para pasajeros y dos carros de 10 toneladas para los productos de la hacienda. Además, se comunica con la capital por un magnífico camino carretero.

La superficie total de la hacienda es de 598 hectáreas planas totalmente regadas, teniendo como dotación permanente de agua cincuenta y un regadores del canal Lo Espejo, cantidad más que suficiente para el riego abundante del fundo; cuenta, además con el recurso de un gran estanque para almacenar agua durante la noche.

Posee este fundo magníficas casas de administración, veinte casas modernas para el personal, establecimiento de pasto y bodega anexa y cuatro silos de concreto armado con capacidad para 1,600 toneladas, distribuidos estratégicamente y que alimentan durante el invierno la lechería, dotación de animales de servicio del fundo y la engorda que fluctúa entre 300 y 400 animales de embarque.

Tiene plantaciones nuevas que suman alrededor de 80 mil árboles distribuidos en bosquecillos, avenidas y cortinas de protección de los potreros. Tiene también en formación un parque moderno de tres hectáreas y una arboleda frutal de cuatro.

La explotación de este fundo abarca cuatro ramas principales, a saber:

Lechería, sirviéndole de base un plantel de 400 animales mestizos de Holstein y Holandeses;

Elaboración de pasto aprensado (alfalfa) con una producción de 15,000 quintales métricos más o menos;

Siembras de trigo y cebada inglesa, produciendo la cebada alrededor de 25 quintales métricos por hectárea, y el trigo sobre 20 también por hectárea;

El ramo de engorda que mantiene el fundo en número superior a 300 animales de embarque.

Las labores del suelo se hacen con tres tractores que mueven de 6 a 7 cuadras diarias a una profundidad de 15 a 25 centímetros.

Dirección postal: Pascual Baburizza y Cia., Fundo «El Bosque». Teléfono: Marruecos 22.

En Santiago: oficinas, Huérfanos 1066.

FUNDO «LO VALLEDOR» de propiedad de la Junta de Beneficencia de Santiago, arrendado por el señor Eduardo Becker. Tiene una superficie de 400 hectáreas planas regadas. Los productos principales que se explotan son: cebada forrajera (siembra más o menos 140 hectáreas). Crianza de animales vacunos. Tiene empastadas de trébol y pastos naturales.

Dirección postal: Huérfanos 1233, Santiago.

FUNDO «PORVENIR DE MAIPU» de propiedad del señor Antonio Rogat. Tiene una superficie de 120 hectáreas planas regadas. Sus principales explotaciones son: Chacarera: Papas, maíz. Siembra de trigo candeal. Lechería: ordeña término medio 40 vacas, leche que se expende en Santiago. Cuenta con un galpón para cobijar las vacas en el invierno y 80 hectáreas en pastos naturales de riego.

Dirección postal: Huérfanos 1235, Santiago.

FUNDO «SANTA ELENA DEL GOMERO» de propiedad de don Enrique Döll, a cargo del señor Fernando Döll B. Tiene una superficie de 185 hectáreas regadas. Los principales productos que explota son: Las siembras de cebada cervecera y la lechería que se ha iniciado en el presente año. Tiene empastadas de pastos naturales de riego. Posee un galpón para cobijar vacas en el invierno con capacidad para 60 vacas.

Dirección postal: Santiago, casilla 724.

FUNDO «LOMA BLANCA» de propiedad de la sucesión María Errázuriz de Riesco. Arrendado por don Joaquín Walker Larrain. Tiene una superficie de 177 hectáreas, de las cuales 167 son planas regadas. Los principales productos que explota son: Pastería, cosecha pasto Alfalfa, con producción de 10,000 quintales. Siembras de trigo candeal y cebada forrajera. Chacarera: Papas y hortalizas. Lechería: ordeña más o menos 49 vacas, leche que se expende para el consumo de Santiago. Cuenta con un galpón para cobijar 150 vacas en el invierno.

Dirección postal: Santiago, Huérfanos 1415.

FUNDO «EL ENGAÑADO» de propiedad de don Tulio Ureta. Tiene una superficie de 282,5 hectáreas, de las cuales 157 son regadas. Los principales productos que explota son: Siembras de trigo blanco y candeal. Chacarera: papas, maíz. Cosecha semilla de trébol. Tiene empastadas de trébol.

Dirección postal: Santiago, Avenida Portales 2907.

FUNDO «SANTA CORINA» de propiedad de don Alfredo Riesco. Tiene una superficie de 1,570 hectáreas, de las cuales 1,256 son regadas. Los principales productos que se explotan son: Pasto aprensado, alfalfa y trébol. Tiene 285 hectáreas alfalfadas y 35 de trébol. Siembras de cebada forrajera y trigo candeal. Maíz. Tiene una viña de 17 hectáreas de cepa francesa, cuyo producto se vende como uva de mesa. Lechería: ordeña 140 vacas diarias y durante todo el año, leche que se expende para el consumo en Santiago. Cuenta con un galpón con capacidad para 110 vacas y dos silos con capacidad de 458 metros cúbicos.

Dirección postal: Santiago, Agustinas 1994.

FUNDO «LO ERRAZURIZ» de propiedad de don Tobias Labbé. Tiene una superficie de 200 hectáreas planas regadas. Los principales productos que explota son: Pasto alfalfa. Enfarda pasto en colizas y fardos de embarques. (Tiene una gran extensión empastada de alfalfa). Siembras de trigo blanco y cebada forrajera. Chacarera: Frejoles.

Dirección postal: en Santiago, Compañía 1532.

FUNDO «LO ORTUZAR» de propiedad de don Juan Duhaldé Vásquez. Tiene una superficie de 193 hectáreas planas regadas. Esta propiedad está recién adquirida, de manera que no se sabe a qué la dedicará su dueño.

Dirección postal: Correo 2, Casilla 4582. Santiago.

FUNDO «SAN JOSE» de propiedad de la sucesión Ramón Rivas Cruz, arrendado a la Sociedad Nuble y Rupanco. Tiene una superficie de 439 hectáreas, todas regadas. Los productos principales que explota son: Pasto alfalfa. Siembras de cebada forrajera. Crianza y engorda de animales. Tiene empastadas de pastos naturales y de alfalfa.

Dirección postal: Delicias 1555.

FUNDO «LAS REJAS» de propiedad de don Manuel Rivas. Tiene una superficie de 128 hectáreas planas regadas. Los productos principales que explota son: Cebada cervecera y chacarera, especialmente Papas. Tiene empastadas de Alfalfa y Trébol. Cuenta con un Silo con capacidad para 300 toneladas y un galpón para cobijar vacas en el invierno con capacidad para 62 animales.

Dirección postal:

FUNDO «EL CARMEN» de propiedad de don Ramón Coe Muñoz, arrendado a la firma Pascual Baburizza y Cia. Tiene una superficie de 188 hectáreas planas regadas. Los principales productos que explota son: Siembras de cebada forrajera. Tiene empastadas de alfalfa, crianza y engordas de animales vacunos.

Dirección postal: Santiago, Huérfanos 1066.

FUNDO «VISTA ALEGRE» de propiedad de don Alfredo Sotomayor. Tiene una superficie de 166 hectáreas planas regadas. Siembra de trigo candeal y gran extensión de empastadas de trébol. Lechería: ordeña término medio 70 vacas, leche que se expende para el consumo en Santiago. Cuenta con un galpón para cobijar las vacas en el invierno.

Dirección postal: Santiago, Correo Central.

FUNDO «LA TURBINA» de propiedad de don Mannel J. Henríquez. Tiene una superficie de 100 hectáreas planas regadas. Los principales productos que se explota son: Chacarera: frejoles, maíz, papas. Lechería: ordeña término medio 60 vacas diarias durante todo el año, leche que se expende para el consumo en Santiago. Para el mantenimiento de la lechería cuenta con empastadas de alfalfa y pastos naturales.

Dirección postal: Santiago, Ejército 141.

FUNDO «CHACRA MAGALLANES» de propiedad de don Ángel C. Vicuña. Tiene una superficie de 45 hectáreas planas regadas, de las cuales 15 hectáreas son de viña de cepa del país y 15 hectáreas de viña de cepa francesa, que la destina a la fabricación de vinos.

Dirección postal: Santiago.

BARRANCAS

FUNDO «CASAS DE LA PUNTA» de don Eduardo Tagle Ruiz, ubicado a 8 kilómetros al poniente de Santiago, (camino Carrascal o Renca). Tiene una superficie de 200 cuadras planas regadas, con el canal La Punta de la sección canal de Maipo. Dedicado a pastería, enfarda pasto alfalfa en colizas con producción media de 20,000 colizas. Leche-

ria: tiene un Silo de concreto armado y ordeña 100 vacas, leche que se expende en Santiago. Talajes y siembras de trigo y algo de chacareria. Cuenta con buenas casas habitación, huerto frutal en producción, galpones, bodegas y 10 casas de inquilinos. Posee una iglesia.

Dirección postal: Huérfanos 1309.

FUNDO «LA PUNTA» (Hijuela 4.ª), de la Sucesión de don Santiago Valdés Errázuriz, ubicado a 10 kilómetros al poniente de Santiago, (camino Carrascal). Tiene una superficie de 260 cuerdas planas regadas con aguas del canal de Maipo (11 regadores). Sus principales explotaciones son: Pastería, enfarda pasto Alfalfa en colizas con producción de 25 a 30 mil colizas. Chacareria y siembras de trigo. Lechería, se ordeñan 200 vacas «Lincoln Red», leche que se destina a la venta en Santiago. Tiene una pesebrera para 130 vacas.

Cuenta con muy buenas casas de habitaciones, galpones, bodegas, galpón para pasto y 10 casas de inquilinos, casas de administración.

Dirección postal: San Antonio 685, o al fundo, teléfono Renca 11.

FUNDO «LO PRADO ARRIBA» de la Sucesión de don Ricardo Vial, arrendado por don Teófilo Cornejo, ubicado a 4 kilómetros al poniente de Santiago, (camino Blanqueado). Tiene una superficie de 220 cuerdas planas regadas con aguas del canal sección Yungay y Zapata. Sus principales explotaciones son: Viña de cepa francesa y uva de mesa (20 cuerdas), con producción de vinos Pinot y Cabernet y venta de uva por cajones en Santiago. Siembras de cebada. Chacareria: porotos verdes, porotos granados, maíz en verde. Plantaciones de cebollas y varias hortalizas, zapallos, repollos, coliflores, lechugas, etc. Lechería, se ordeñan 100 vacas, leche que se expende en Santiago. Pastería, enfarda pasto Alfalfa y Trébol en colizas con una producción de 15,000 colizas. Crianza de porcinos y engordas. Cuenta con muy buenas casas habitación grandes galpones de lechería y pastería y 10 casas de inquilinos.

Dirección postal: Santiago, A. Prat 1138, teléfono 168.

HACIENDA «PUDAHUEL» de propiedad de la señora Griselda Irrazabal Correa de García Huidobro, ubicada al poniente de Santiago. Tiene una superficie de 1,100 hectáreas, de las cuales 650 hectáreas son planas regadas. Los principales productos que se explotan son: Pasto alfalfa, se enfarda en colizas, con una producción media anual de 6,000 quintales métricos. Trigo candeal, con producción anual de 1,800 quintales métricos. Chacareria: especialmente maíz (15 hectáreas). Lechería: se ordeñan término medio 150 vacas diarias, leche que se expende para el consumo en Santiago. Crianza y engorda de animales vacunos. Tiene más o menos 130 hectáreas empastadas con alfalfa y 120 hectáreas con pastos naturales de riego.

Dirección postal: Alfredo García Huidobro, Pudahuel. En Santiago, Delicias 1850.

FUNDO «EL PERAL DE PUDAHUEL» de los señores Pedro V. Real y Ramón Echavarría. Tiene una superficie de 1,500 hectáreas, de las cuales 600 hectáreas son regadas. Los principales productos que se explotan son: Pasto alfalfa, se enfarda pasto en colizas, con producción media anual de 3,000 quintales métricos. Cebada cervecera, con producción de 900 quintales métricos y chacareria, especialmente maíz con producción de 300 quintales métricos. Crianza y engordas de animales vacunos, contando con una masa de 1,200 animales. (Tiene 500 hectáreas empastadas con pastos naturales en riego, 50 alfalfadas y 50 de trébol). Además pastos naturales en rulo. Lechería: ordeñan término medio 200 vacas diarias, durante todo el año, leche que se expende para el consumo en Santiago. Cuenta con un establo, con capacidad para 140 vacas.

Dirección postal: Compañía 2310, Santiago.

HACIENDA «LO AGUIRRE» de propiedad de la Santiago Mining Co. Tiene una superficie de 3,465 hectáreas. Dentro de esta propiedad se encuentran grandes yacimientos de minerales de cobre. La parte agrícola la dedican a la crianza y engorda de animales vacunos, contando con una masa de más o menos 1,300 animales. Crianza de ganado lanar (3,500 cabezas).

Dirección postal: Santiago, casilla 830.

HACIENDAS «PERALITO y PERALILLO» de la señora Emiliiana Concha de Subercaseaux, arrendada a don Enrique Costa. Tienen una superficie de 6,800 hectáreas, de las cuales 250 hectáreas son regadas. El principal ramo de explotación a que están dedicadas son: Crianza y engordas de animales vacunos, contando con una masa de 1,630 animales. Tiene las 250 hectáreas empastadas de riego. Lechería: ordeña término medio 150 vacas diarias, leche que se expende para el consumo en Santiago. Crianza de ganado lanar (1,300 cabezas) y cabrios (500).

Dirección postal: Santiago, casilla 1522.

FUNDO «EL NOVICIADO» de propiedad del señor Julio 2.º Zegers. Tiene una superficie de 4,246 hectáreas, de las cuales 892 hectáreas son regadas. Los productos principales que se explotan son: Cebada forrajera, con producción de 600 quintales métricos anuales. Trigo blanco, con producción de 300 quintales métricos. Crianza de animales vacunos, cuenta con una masa de 1,000 animales. Engordas. Tiene más o menos 800 hectáreas empastadas con pastos naturales de riego, y 5 hectáreas de trébol.

Dirección postal: Morandé 25.

HACIENDA «LIPANGUE» de don Florindo Labbé Vivanco, ubicada a 10 kilómetros al Oriente de la Estación Batuco. Tiene una superficie de 5,500 cuerdas, todas de rulo, parte lomajes suaves y bastante de planas (2,000 cuerdas). Dedicada a la explotación de leña y engordas de animales vacunos. Siembras de trigo de rulo. Tiene bastante monte de

espinos y leña de quillay. Se proyecta un ferrocarril a Lampa, que pasará por las casas de la hacienda.

Dirección postal: Delicias 528.

FUNDO «LO PRADO DEL CARMEN» de propiedad del señor Manuel E. Guzmán Montt. Tiene una superficie de 900 hectáreas, de las cuales 600 hectáreas son regadas. Los principales productos que explota son: Pasto alfalfa, se enfarda pasto en colizas, con una producción media anual de 10,000 quintales métricos. Cebada forrajera, con producción de 1,500 quintales métricos. Chacareria: maíz, papas, hortalizas. Lechería: se ordeñan término medio 150 vacas diarias, leche que se expende en Santiago. Cuenta con un silo, con capacidad de 300 toneladas. Crianza de vacunos. Engordas. Tiene más o menos 300 hectáreas de pastos naturales de riego.

Dirección postal: Barrancas.

En Santiago, Huérfanos 1412.

FUNDO «HIJUELA LA PUNTA» de propiedad del señor Manuel E. Guzmán Montt. Tiene una superficie de 200 hectáreas planas regadas. Los principales productos que se cosechan son: Pasto alfalfa, se enfarda pasto en colizas y fardo, con producción media anual de 8,000 quintales métricos. Tiene una viña de 30 hectáreas de cepa del país (en riego) con producción de 4,500 arrobas (vinos y chacolies). Chacareria, destina más o menos 50 hectáreas.

Dirección postal: Barrancas.

En Santiago: Huérfanos 1412.

FUNDO «EL RETIRO» 2.ª Hijuela, de propiedad del señor Manuel E. Guzmán Montt. Tiene una superficie de 220 hectáreas planas regadas. Los productos que se explotan son: Pasto aprensado alfalfa con producción media anual de 8,000 quintales métricos. Cebada forrajera, con producción de 1,200 quintales métricos anuales. Chacareria en general, se siembran más o menos 30 hectáreas. Lechería: ordeña término medio 130 vacas, leche que se expende en Santiago. Crianza de vacunos, cuenta con 140 hectáreas, más o menos, empastadas con pastos naturales de riego.

Dirección postal: Barrancas.

En Santiago, Huérfanos 1412.

FUNDO «LA ESTRELLA» de propiedad del señor Noé Huerta. Tiene una superficie de 170 hectáreas regadas. Las dedica al cultivo de la alfalfa y a lechería.

Dirección postal: Barrancas o Cienfuegos N.º 4.

FUNDO «LA ESTRELLA» de propiedad de la señora Amadora Tagle v. de Carmona, arrendado a don Tránsito Be-soain. Tiene una superficie de 62 hectáreas planas regadas. Los principales productos que se cosechan son: El frutillar, que tiene una superficie de 10 hectáreas y hortalizas a que dedica más o menos 23 hectáreas.

Dirección postal: Resbalón.

RENCA

FUNDO «SANTA TERESA» de propiedad de don Alberto Cooper. Tiene una superficie de 588 hectáreas totalmente regadas, de las cuales 450 las mantiene con pastos naturales de riego. Tiene una viña de 2 hectáreas de cepa francesa, cuyos caldos los destinan a la fabricación de vinos. Tiene una lechería, cuyo producido lo vende en Santiago. Mantiene una empastada de alfalfa.

Dirección postal: Renca.

FUNDO «LO VELASQUEZ» de propiedad de los señores Miguel y Jorge y señorita María Varas. Tiene una superficie de 157 hectáreas planas regadas. Los productos que se cosechan son: Chacarera: papas, choclos y hortaliza en general. Tiene una viña de 9 hectáreas de cepa del país y torontel, cuyo producto se vende para el consumo como uva de mesa. Lechería: se ordeñan término medio 65 vacas diarias durante todo el año, leche que se expende para el consumo en Santiago. Crianza de animales vacunos (mantiene más o menos 70 hectáreas empastadas con alfalfa).

Dirección postal: Santiago, Amunátegui 50.

FUNDO «SANTA CRUZ DE LO BOZO» de propiedad de la señora Natalia Naranjo v. de B. Tiene una superficie de 135 hectáreas, de las cuales 55 son planas regadas. Los principales productos que cosecha son: Cebada cervecera y hortalizas en general.

Dirección postal: Renca.

CHACRA «SANTA TERESA» de propiedad de don Héctor Serre Lénus. Tiene una superficie de 86 hectáreas planas regadas. Los productos que cosecha son: Cebada forrajera y chacarera en general, hortalizas, repollos, apios, lechugas, coliflor, etc. Lechería: ordeña término medio 50 vacas, leche que se expende para el consumo en Santiago. Cuenta con 2 galpones con capacidad para 100 animales. Tiene empastadas de trébol y pastos naturales en rulo.

Dirección postal: Santiago Avenida de las Delicias 415.

CHACRA «EL PUENTE» de la señora Mercedes Padilla de Badilla. Tiene una superficie de 45 hectáreas planas regadas que mantiene en su totalidad empastadas con pastos naturales. Tiene una lechería cuyo producto se vende para el consumo en Santiago. Cuenta con 2 Silos con capacidad de 500 toneladas.

Dirección postal: Santiago, Delicias esquina de Lord Cochrane.

CHACRA «SAN EUGENIO» de propiedad de don Emilio Bigear. Tiene una superficie de 45 hectáreas planas regadas. Los principales productos que cosecha son: Chacarera, especialmente maíz y hortalizas en general. Lechería: cuyo producto se vende para el consumo en Santiago. Cuenta con un galpón con capacidad para 75 animales y un Silo con capacidad de 200 toneladas.

Dirección postal: Santiago, casilla 2105.

CHACRA «EL CARMEN» de propiedad de la señora Juana Elena Salas. Tiene una superficie de 36 hectáreas planas regadas. Tiene una viña de 18 hectáreas de cepa francesa, cuyos caldos los dedica a la fabricación de chichas.

Dirección postal: Renca.

CHACRA «SANTA JUANA» de propiedad de la señora Adeline Salas Muñoz, arrendada a don Francisco Segeth R. Tiene una superficie de 36 hectáreas planas regadas. Su principal explotación es la viña, que tiene una superficie de 28 hectáreas de cepa francesa y 5 hectáreas de cepa del país, que se vende como uva de mesa y se fabrica chichas y vinos.

Dirección postal: Santiago, casilla 2204.

CHACRA «SAN MIGUEL DE LO BOZO» de propiedad de don José Miguel Cornejo. Tiene una superficie de 47 hectáreas planas regadas. Los productos principales son: Hortalizas en general y un frutillar de 3 hectáreas más o menos.

Dirección postal: Av. Matta 1056.

FUNDO «SANTA TERESA» de propiedad de don Ernesto Soza Armijo. Tiene una superficie de 100 hectáreas, de las cuales 85 son planas regadas. Los productos que cosecha son: Cebada cervecera y chacarera, especialmente maíz para un Silo que tiene en su propiedad. Lechería: ordeña término medio 103 vacas diarias durante todo el año, que se vende para el consumo en Santiago.

Dirección postal: Renca.

QUILICURA

FUNDO «SAN IGNACIO» de propiedad de don Juan Enrique Gatica. Tiene una superficie de 1,200 hectáreas, de las cuales 900 son regadas. Los principales productos que explota son: Trigo candeal (60 hectáreas) con producción de 1,200 quintales métricos. Pasto Alfalfa, tiene más o menos 100 hectáreas alfalfadas, con producción de 600 quintales métricos. Lechería: ordeña término medio 150 vacas diarias durante todo el año, leche que se vende para el consumo en Santiago. Crianza y engorda de animales vacunos, contando con una masa de 1,000 animales. Tiene también empastadas de trébol y pastos naturales de riego, que destina a la crianza y engordas.

Dirección postal: Santiago, Rosas 1289.

FUNDO «LO BASCUÑAN» de propiedad de la señorita Corina Ureta y señor E. Hartard. Tiene una superficie de 385 hectáreas regadas, en su mayor parte empastadas con pastos naturales. Los productos que explota son: Hortaliza en general. Mantiene una lechería de 25 vacas más o menos que ordeña todo el año y que se vende para el consumo en Santiago.

Dirección postal: Quilicura.

FUNDO «SANTA MARGARITA» de propiedad de la señora Juana Salas de Cousiño, arrendado por don Hipólito Monti. Tiene una superficie de 157 hectáreas regadas totalmente. Los principales productos que se explotan son: Hortaliza en general. Pasto Alfalfa (80 hectáreas alfalfadas). Enfarda pasto en colizas. Tiene una viña de 15 hectáreas de cepa del país que la dedica a la fabricación de chichas. Lechería: ordeña término medio 50 vacas diarias en la temporada, leche que la vende en Santiago.

Dirección postal: Quilicura.

FUNDO «LO CRUZAT» de propiedad de don Federico Cooper. Tiene una superficie de 295 hectáreas, totalmente regadas. Los productos que cosecha son: Cebada cervecera. Chacarera: especialmente maíz. Tiene una viña de cepa del país, que destina a la fabricación de chichas. Lechería: ordeña término medio 55 vacas diarias, cuya leche se destina al consumo de Santiago. Mantiene una buena empastada de trébol y pastos naturales en riego, que la destina a la crianza y engorda de animales vacunos.

Dirección postal: Quilicura.

FUNDO «CAMPINO» de propiedad de la sucesión Vergara. Tiene una superficie de 811 hectáreas, de las cuales 361 son regadas. Los productos que se cosechan son: Trigo blanco, con producción de 800 quintales métricos. Chacarera: Maíz, papas y hortalizas en general. Tiene una lechería de 27 vacas, que ordeña diariamente y cuyo producto se destina a la venta en Santiago. Tiene gran extensión de pastos naturales de riego.

Dirección postal: Quilicura.

FUNDO «SAN LUIS» de propiedad del señor Julio Zegers. Tiene una superficie de 1,800 hectáreas, de las cuales 1,000 son regadas. Los principales productos que cosecha son: Cebada forrajera. Lechería: ordeña término medio 300 vacas durante todo el año, leche que se destina a la venta en Santiago. Crianza y engorda de animales vacunos, contando con grandes extensiones empastadas con trébol y alfalfa. Tiene una viña de 14 hectáreas, de cepa francesa en riego y 2 hectáreas de cepa del país, que destina a la fabricación de vinos, chichas y aguardientes.

Dirección postal: Quilicura, Fundo San Luis.

FUNDO «CRACRA EL CARMEN» de propiedad de la sucesión de don Clodomiro Godoy U., explotado por administración. Tiene una superficie de 136 hectáreas totalmente regadas. Mantiene empastadas con pastos naturales y alfalfa. Tiene una viña de 6 hectáreas de cepa del país y 2 hectáreas de cepa francesa, que la destina a la fabricación de chichas. Mantiene una lechería, cuyo producido lo vende para el consumo en Santiago.

Dirección postal: Quilicura.

CHACRA «EL MOLINO» de propiedad de la señora Elena Guerrero v. de Vergara, arrendada a los señores Soler y Cia. Tiene una superficie de 75 hectáreas planas regadas.

das. Sus principales explotaciones son: La hortaliza en general. Tiene una viña de 15 hectáreas de cepa del país, cuyos caldos se destinan a la fabricación de chichas.

Dirección postal: Santiago, Vergara.

CHACRA «EL OLIVO» de la señora Laura Leyton v. de Montt, arrendada al señor Ventura Lacireda. Tiene una superficie de 70 hectáreas, de las cuales 55 son planas regadas. Los principales productos que cosecha son: Pasto alfalfa, que enfarda en colizas para su venta en Santiago. Lechería: ordeña término medio 60 vacas, leche que se vende para el consumo en Santiago. Tiene empastadas con alfalfa y trébol.

Dirección postal: Quilicura.

CHACRA «SANTA JUANA» de la sucesión Marcolita Dávila, arrendada por don Isidro Gómez Vélez. Tiene una superficie de 70 hectáreas planas regadas, de las cuales 67 hectáreas las mantiene con pastos naturales de riego. Lechería: ordeña término medio 50 vacas diarias durante todo el año, leche que se destina a la venta en Santiago. Chacarera: Papas y hortalizas en general.

Dirección postal: Quilicura.

CHACRA de propiedad de don Isidro Gómez Vélez. Tiene una superficie de 60 hectáreas planas regadas, de las cuales 12 mantiene con pastos naturales de riego. Los productos principales que cosecha son: Chacarera: Papas, maíz, hortalizas en general y tomates. Tiene una viña de 19 hectáreas de cepa del país, regada, cuyos caldos los destina a la fabricación de chichas.

Dirección postal: Quilicura.

LAMPA

HACIENDA «LAMPA» de propiedad de los señores Cerveró Barros y Cia. Tiene una superficie de 2,980 hectáreas, de las cuales 235 son regadas. Los productos que cosecha son: Pasto alfalfa, enfarda pasto en colizas. Cosecha semilla de alfalfa. Trigo candeal y cebada cervecera. Lechería: ordeña término medio 283 vacas diarias, leche que se vende para el consumo en Santiago. Crianza y engorda de animales vacunos. (Cuenta con buenas extensiones empastadas con alfalfa). Crianza de cabrios.

Dirección postal: Lampa.

HACIENDA «LO VARGAS» de propiedad de don Juan de Dios Marticorena. Tiene una superficie de 4,500 hectáreas, de las cuales 500 son regadas. Los principales productos que cosecha son: Pasto alfalfa, enfarda pasto en colizas y en fardos. Chacarera: especialmente papas, con producción anual de 5,000 quintales. Lechería: ordeña término medio 280 vacas diarias todo el año, leche que se expende para el consumo en Santiago. Crianza y engorda de animales vacunos, contando con una masa más o menos de 4,000 animales. Tiene gran extensión empastada con alfalfa.

Dirección postal: Batuco.

HACIENDA «CHICAUMA» perteneciente a don Tullis Cintolesi. Tiene una superficie de 12,000 hectáreas, de las cuales 90 son regadas. Los productos que se explota son: Trigo blanco, cebada forrajera, pasto alfalfa, enfarda pasto en colizas y en fardos. Lechería: ordeña término medio 70 vacas, leche que se vende para el consumo en Santiago. Esta hacienda tiene más o menos 600 hectáreas de monte virgen de roble y 5,000 ó 6,000 hectáreas de bosques naturales que los destina a la explotación de leña y carbón en grandes cantidades. Cuenta con un colmenar de 300 familias (cera-miel).

Dirección postal: Lampa.

FUNDO «LA BUENA ESPERANZA» de propiedad del señor don Antonio 2.º Moder. Tiene una superficie de 500 hectáreas de rulo. Los productos principales que se cosecha son: Cebada forrajera. Lechería: cuyo producto se vende para el consumo en Santiago.

Dirección postal: Batuco.

COLINA

FUNDO «SANTA TERESA DE COLINA» de don Salvador Barros F., ubicado a orillas de la línea del F. C. entre Quilicura y Colina, a un kilómetro de esta última. Tiene una superficie de 403 cuadradas planas regadas con aguas del canal del Carmen y derrames de tres fundos vecinos. Sus principales explotaciones son: Lechería: producto que se vende en Santiago. Chacarera en general y el resto potreros entrebolados dedicado a engordas de vacunos. Talajes y crianza de animales.

Casas habitación, galpón y 12 casas de inquilinos.

Dirección postal: Tiltil.

En Santiago: Catedral 2135.

FUNDO «LOS OLMOS» de don Fermín y Alberto Vergara Figueroa, a 6 kilómetros de la estación Colina.

Tiene una superficie de 600 cuadradas planas regadas con 14 regadores del río Maipo y 1,500 cuadradas de cerros.

Sus principales explotaciones son: Viña (de 10 cuadradas) de cepa francesa y del país con producción de chichas y vinos. Siembras de trigo y cebada. Lechería: con una masa de 300 vacas, leche que se expende en Santiago.

Cuenta con casas de habitación y de administración, galpones, bodegas y 40 posesiones de inquilinos.

Dirección postal: Santiago, casilla 954.

FUNDO «SAN MIGUEL» de propiedad de la señora Enriqueta Larrain de Ruiz Tagle. Tiene una superficie de 1,200 hectáreas, de las cuales 500 son regadas. Los productos principales que cosecha son: Cebada forrajera (siembra más o menos 150 hectáreas con producción media anual de 6,000 quintales métricos. Lechería: ordeña término medio 150 vacas diarias, leche que se vende para el consumo en Santiago. Crianza y engorda de animales vacunos y crianza de ganado ovejuno. Cosecha semilla de alfalfa.

Dirección postal: Santiago, Catedral N.º 1312.

FUNDO «SANTA FILOMENA» de propiedad de la señora Enriqueta Larrain de Ruiz Tagle, explotado por administración. Tiene una superficie de 13,000 hectáreas, de las cuales 350 son regadas. Los productos que cosecha son: Cebada forrajera, con producción media anual de 2,300 quintales métricos. Trigo blanco y candeal. Chacarera: especialmente choclos (30 hectáreas) y maíz (12 hectáreas). Tiene más o menos 8,500 hectáreas con monte natural que lo dedica a la explotación de carbón y leña. Crianza de animales vacunos.

Dirección postal: Enrique Ruiz Tagle, Colina.

En Santiago: Santo Domingo 1391.

FUNDO «LA REINA» de propiedad de la señora Enriqueta Larrain de Ruiz Tagle, explotado por administración. Tiene una superficie de 1,950 hectáreas, de las cuales 450 son regadas. Los productos que se cosechan son: Cebada forrajera, con producción media anual de 4,500 quintales métricos. Trigo candeal, con producción media anual de 160 quintales métricos. Chacarera: especialmente choclos y maíz, siembra más o menos 60 hectáreas. Hortalizas. Lechería: ordeña término medio 150 vacas diarias durante 6 meses, leche que se destina a la venta en Santiago. Tiene más o menos 850 hectáreas con monte natural, que se destina a la explotación de leña. Crianza de animales vacunos.

Dirección postal: Enrique Ruiz Tagle, Colina.

En Santiago: Santo Domingo 1391.

FUNDO «SANTA ISABEL» perteneciente a don Alberto Labarca Walton. Tiene una superficie de 628 hectáreas, de las cuales 314 son regadas. Los principales productos que cosecha son: Pasto alfalfa que elabora en colizas de 34 kilos (tiene más o menos 150 hectáreas alfalfadas). Cebada forrajera. Chacarera en general. Lechería: ordeña término medio 120 vacas diarias durante medio año, leche que la destina a la fabricación de mantequilla. Crianza y engorda de animales vacunos.

Dirección postal: Colina.

FUNDO «EL ALBA» de propiedad de don Alberto Labarca Walton, arrendado por el señor Pantaleón Verdugo C. Tiene una superficie de 3,000 hectáreas, de las cuales 100 son regadas. Los productos principales que cosecha son: Trigo blanco con producción media anual de 1,000 quintales métricos y crianza y engorda de animales vacunos. Tiene más o menos 80 hectáreas con pastos naturales de riego.

Dirección postal: Correo San Miguel.

FUNDO «EL CASTILLO» de propiedad de don Alberto Labarca Walton. Tiene una superficie de 628 hectáreas de rulo, susceptible a riego. Los productos que cosecha son: Cebada forrajera. Lechería: ordeña término medio 70 vacas, leche que se expende para el consumo en Santiago.

Dirección postal: Colina.

FUNDO «GUAY-GUAY» perteneciente a don Alberto Labarca Walton. Tiene una superficie de 5,024 hectáreas, de las cuales 628 son regadas. Los productos que cosecha son: Trigo blanco y candeal. Cebada forrajera. Lechería: ordeña término medio 100 vacas diarias durante todo el año, producto que destina a la fabricación de mantequilla. Crianza y engorda de animales vacunos (tiene más o menos 120 cuadras con alfalfa y 250 con pastos naturales de riego). En los cerros se explota carbón y leña.

Dirección postal: Colina.

FUNDO «CHICUREO» de propiedad de don Alberto Labarca Walton, arrendado a don Eduardo Silva Basterrica. Tiene una superficie de 5,700 hectáreas, de las cuales 20 son regadas. Los productos principales que se explotan son: Cebada forrajera, con producción media anual de 3,000 quintales métricos y hortalizas en general (las 20 hectáreas regadas). Tiene más o menos 4,700 hectáreas de monte natural que las dedica a la explotación de leña (40,000 quintales) y carbón (2,600 quintales).

Dirección postal: Colina.

HACIENDA «QUILAPILUN» perteneciente al señor Juan D. Arrate. Tiene una superficie de 6,280 hectáreas de rulo. Los productos principales que explota son: Trigo blanco, con producción media anual de 3,400 quintales métricos, cebada cervecera, con producción de 350 quintales métricos. Chacarería: especialmente frejoles, con producción de 250 quintales métricos. Lechería: cuyo producido se expende en Santiago. Crianza de animales vacunos, ovejunos (2,600 cabezas) y cabrios (1,100 cabezas).

Dirección postal: Santiago, Av. Portales 2855.

HACIENDA «CHACABUCO» de propiedad de los señores Pascual Baburizza y Francisco Petrinovic. Tiene una superficie de 26,869 hectáreas, de las cuales 500 son regadas. Los productos principales que explota son: Trigo blanco, con producción media anual de 3,369 quintales métricos, cebada forrajera, con producción media anual de 464 quintales métricos. Chacarería (46 hectáreas), maíz, frejoles. Crianza y engorda de animales vacunos, con una masa de 1,100 vacunos; ovejunos, con una masa de 12,000 cabezas; cabrios y caballares, con existencia de 700 caballos. Tiene más o menos 300 hectáreas con pastos naturales de riego y algo empastadas con alfalfa.

Dirección postal: Colina.

FUNDO «SANTA CAROLINA DE BATUCO» de la señora Carolina Cifuentes de Orrego, arrendado a don Pedro J. Escobar. Tiene una superficie de 1,256 hectáreas, de las cuales 196 son regadas. Los productos que se cosechan son: Trigo blanco, cebada forrajera. Lechería, ordeña término medio 90 vacas diarias, leche que se destina a la venta en Santiago. Crianza y engorda de animales vacunos, ovejunos y cabrios. Tiene empastadas de pastos naturales y trébol.

Dirección postal: Estación de Batuco.

FUNDO «LO SOLAR DEL NORTE» perteneciente al señor Justo P. Piña. Tiene una superficie de 900 hectáreas, de las cuales 150 son regadas. Los productos principales que cosecha son: Trigo candeal, con producción media anual de 1,000 quintales métricos y chacarería, especialmente maíz, con producción de 290 quintales métricos. Lechería: ordeña 180 vacas diarias durante todo el año, leche que se vende para el consumo en Santiago. Crianza y engorda de animales vacunos, contando con una masa de 700 animales. Tiene empastadas de alfalfa y pastos naturales de riego.

Dirección postal: Estación Colina.

FUNDO «SAN ANTONIO DE COMAICO» perteneciente a los señores Rigoberto Fontt y señora Sara Izquierdo, v. de Fontt. Tiene una superficie de 283 hectáreas, de las cuales 220 son regadas. Los productos principales que cosecha son: Trigo blanco, con producción media anual de 580 quintales métricos y cebada cervecera: con producción media de 650 quintales métricos. Chacarería, especialmente choclos y maíz. Pasto, con producción de 550 quintales métricos y semilla de alfalfa. Lechería: ordeña término medio 45 vacas diarias durante 7 meses, leche que la destina a la fabricación de mantequilla.

Dirección postal: Colina.

FUNDO «EL PORVENIR» de la Sociedad Pérez Valdivieso. Tiene una superficie de 356 hectáreas planas regadas. Los productos que se cosechan son: Pasto alfalfa, con producción media anual de 1,800 quintales métricos. Enfarda pasto en colizas (tiene más o menos 252 hectáreas empastadas con alfalfa). Cosecha semilla de alfalfa. Trigo candeal, cebada cervecera, con producción media anual de 750 quintales métricos y chacarería, especialmente choclos y maíz. Lechería, ordeña término medio 76 vacas diarias, leche que se vende para el consumo de Santiago. Tiene un gran galpón para estabular vacas en el invierno, con capacidad para 250 animales. Crianza y engorda de animales vacunos.

Dirección postal: Estación Colina.

FUNDO «SANTA ELENA» de propiedad de la señora Elena Cifuentes de Vial, arrendado a don Pedro J. Escobar. Tiene una superficie de 235 hectáreas planas regadas. Los productos que se cosechan son: Trigo blanco y candeal.

Dirección postal: Estación de Batuco.

FUNDO «LIRAY» perteneciente a don Narciso Valdivieso Cruzat. Tiene una superficie de 1,099 hectáreas de las cuales 471 son regadas. Los principales productos que se cosechan son: Cebada forrajera. Chacarería, especialmente papas, choclos y maíz. Lechería, se ordeña término medio 170 vacas, leche que destina a la venta en Santiago. Crianza de animales vacunos. Tiene gran extensión de pastos naturales en riego, arboleda frutal y una viña de 1 hectárea.

Dirección postal: Colina.

FUNDO «PELDEHUE» de los Reverendos Padres Recoletos Dominicos, (explotado por administración). Tiene una superficie de 9,100 hectáreas, de las cuales más o menos 597 hectáreas son regadas, según el año. Los productos que cosecha son: Trigo blanco y candeal. Lechería, se ordeña término medio 100 vacas diarias durante 6 meses, leche que se destina a la fabricación de mantequilla. Crianza de animales vacunos y ovejunos. Tiene una arboleda frutal en producción.

Dirección postal: Santiago, Recoleta.

FUNDO «CASAS DE BATUCO» de propiedad de don Jorge Undurraga Echazarreta. Tiene una superficie de 3,000 hectáreas, de las cuales 500 son regadas. Los productos que cosecha son: Cebada forrajera, pasto alfalfa. Chacarería. Maíz, frejoles. Lechería, ordeña término medio 250 vacas diarias durante 9 meses, leche que destina a la venta en Santiago. Crianza de animales vacunos y ovejunos. (Tiene más o menos 300 hectáreas empastadas con pastos naturales en riego y 50 alfalfadas). Arboleda frutal.

Dirección postal: Batuco.

En Santiago, Santo Domingo 1411.

FUNDO «SAN VICENTE» de propiedad de don Vicente Alcalde Izquierdo. Tiene una superficie de 427 hectáreas, de las cuales 27 son regadas. Los productos que cosecha son: Cebada forrajera y trigo candeal. Chacarería. Tiene más o menos 50 hectáreas empastadas con alfalfa en rulo y gran extensión de pastos naturales también de rulo. Tiene una arboleda frutal en producción.

Dirección postal: Colina.

FUNDO «LO CASTRO» perteneciente a la sucesión de don Francisco Izquierdo. Tiene una superficie más o menos 2,000 hectáreas, de las cuales parte son regadas según los años. Los productos que cosecha son: Trigo blanco y candeal. Chacarería, especialmente choclos y maíz. Crianza de animales vacunos (tiene más o menos como 120 hectáreas empastadas con alfalfa y 350 con otros pastos).

Dirección postal: Colina.

FUNDO «LA VILANA» perteneciente a don Carlos Scheider. Tiene una superficie de 1,256 hectáreas, de las cuales 300 son regadas. Las principales explotaciones son los pastos naturales y artificiales en riego. Tiene más o menos 280 hectáreas y 20 con trébol respectivamente.

Dirección postal: Colina.

FUNDO «LO ARCAJA» de propiedad del señor Leopoldo Goycolca Varas. Tiene una superficie de 410 hectáreas, de las cuales 75 son regadas. Los productos que cosecha son: Trigo candeal, cebada cervecera. Chacarería (especialmente choclos que se expenden en la Vega central y maíz. Lechería, ordeña término medio 35 vacas, leche que se expende para el consumo en Santiago. Tiene una arboleda frutal: Olivos, almendros, nogales, naranjos.

Dirección postal: Colina.

TILTIL

FUNDO «HUECHUN» de don Salvador Barros F., ubicado a 15 kilómetros de la Estación de Polpaico. Tiene una superficie de 4,526 cuadras, de éstas 2,000 planas y 2,526 de lomas suaves y cerros. Posee un tranque que almacena 2.000,000 de metros cúbicos y riega 30 cuadras. Sus principales explotaciones son: Crianza de ovejunos South Down (8,000 cabezas). Cabrios (1,000 cabezas). Crianza de vacunos (500 animales). Caballares chilenos (200 animales). Siembras de trigo blanco con producción de 3,000 sacos; cebada forrajera, con producción de 1,000 sacos; Mostaza se ha cosechado hasta 1,000 sacos; se explota carbón y leña. La parte restante se dedica a chacareria (sandías, zapallos, frejoles, cebollas, etc.)

Cuenta con buenas casas habitaciones, graneros, galpones y 20 casas de inquilinos.

Dirección postal: Tiltil.

En Santiago, Catedral 2135.

HACIENDA «POLPAICO» de la Sucesión de la señora Ana Campino de Lecaros, a cargo de don José Luis Lecaros Vicuña, ubicada a 39 kilómetros de Santiago y las casas habitación con puerta a la Estación Polpaico. Tiene una superficie total de 9,789 hectáreas, de las cuales 4,710 hectáreas son planas, terrenos de primera clase, de ellas 1,200 hectáreas son completamente encardadas, que se reservan para el invierno, junto con 2 grandes silos de cardo, fuera de la alfalfa y paja que se aprensa todos los años, 350 hectáreas de ensenadas, 342 hectáreas de faldeos suaves y 2,794 de cerros. Todos los terrenos son pastosos y aprovechables, con montes de espinos y algarrobos, etc. Sus principales explotaciones son: Crianza de vacunos mestizos, con una masa de 1,000 animales, crianza de ovejunos raza «Polpaico» especial de la localidad, formada harán 60 años por el antiguo dueño del fundo don Manuel Beauchef; con reproductores «Leicester» y mezclados con la antigua raza «Merino» del país, conocida con el nombre de «Cojines» que se distingue por la lana y calidad de su carne, con una masa de 7,000 cabezas.

Crianzas caballares chilenos, algunos inscritos (200 animales) y 40 mulares. Además, los empleados e inquilinos tienen en el fundo 3,000 cabezas entre vacunos, caballares, ovejunos y cabrios.

El fundo recibe todos los años alrededor de 1,500 vacunos a talaje y en años lluviosos puede triplicar este número.

Siembras de trigo y cebada (300 hect. al año). Posee 100 hectáreas de terrenos alfalfados y se cosechan 150 quintales métricos de alfalfa chilena exclusivamente de rulo.

Se explota carbón, leña de espino y algarrobo, así como maderas para carretas (masas y camas de algarrobo).

Dentro de la propiedad existen grandes calerías que se explotan actualmente y hay promesa de venta de estos ya-

cimientos (900 hect.) para la instalación de una gran fábrica de cemento. También se explotan actualmente espejuelos, mármol blanco y negro, abundando otras materias calizas, así como minas y otras sustancias minerales.

Plantaciones forestales de Eucaliptus de varias clases, que se plantan todos los años, habiendo actualmente 8,000 árboles.

Cuenta con casas habitación y buenas casas de administración, grandes galpones, corrales, baño para ovejas, bodegas y 30 casas de empleados e inquilinos (de 3, 4 y 5 piezas, con cuarto de montura y herramientas, corredor, enladrilladas, blanqueadas) de adobe y ladrillo, techo zinc y teja, siendo 12 de ellas con pesebreras y pajal para el servicio de a caballo, estimadas en un valor de 4 a 5 mil pesos cada una.

Funciona una Escuela Pública. El fundo tiene 2 molinos de viento de 12-14 pies con estanques para 50 a 60 metros cúbicos de agua y bebederos de 30 metros de largo, además represas para el regadío y bebida.

Funciona un motor a parafina de 10 H. P. para extraer el agua subterránea con bombas centrifugas y para el regadío y bebida.

Con motivo de la electrificación del Ferrocarril Santiago a Valparaíso se dispondrá de fuerza eléctrica para los trabajos del fundo y especialmente para extraer aguas subterráneas para el riego, por medio de bombas movidas por electricidad, que unidas a otro medio de regadío en estudio harán de esta propiedad una de las más valiosas de las proximidades de Santiago.

Dirección postal: Polpaico, Teléfono 1.

En Santiago: Dieciocho 182, Teléfono 1563.

FUNDO «TAPIHUE» de propiedad de don Ramón Carreras, arrendado a don José Ramón Aguilar. Tiene una superficie de 4,921 hectáreas, todas de rulo (15 susceptibles de riego). Los productos que cosechan son: Trigo blanco. Lechería: ordeña 55 vacas diarias en la temporada, leche que se destina a la fabricación de quesos. Tiene más o menos 2,400 hectáreas con monte natural para la explotación de carbón y leña.

Dirección postal: Tiltil.

FUNDO «EL LLANO DE RUNGUE» de propiedad del señor José Trivelli. Tiene una superficie de 2,600 hectáreas más o menos, totalmente de rulo y ocupada casi en su totalidad de montes naturales. Crianza de ganado lanar (4,000 cabezas), cabrios (500).

Dirección postal: Rungue.

Comercio e Industrias

(Relacionadas con la agricultura)

ALLARDICE & Cia - Importadores de Reproductores finos de criaderos de Inglaterra. Importadores de Géneros, etc., calle San Antonio 437.

A. BECKER & Cia. Importadores especialistas en los ramos de: Maquinaria Vinícola y productos enológicos, maquinarias para Champanizar. Alambiques de diferentes modelos. Productos Químicos en general: Sulfato de Cobre, Sulfato de Hierro, Acido Sulfúrico. Tapones de corcho para champaña, vinos, licores y frascos.- Artículos para Droguerías y Boticas. Esencias para Perfumes, Licores, Pastillas y Jarabes. Maquinarias para Cervecerías y fábrica de Bebidas Gaseosas, Tapas Corona de propia fabricación, plantas de luz eléctrica y fuerza motriz «Lalley» especial para proveerse de alumbrado eléctrico en los fundos, casas de campo etc., azufre para viñas, atiende pedidos directos. Santiago, Bandera 615, Casilla 793. En Concepción, Barros Arana 348, Casilla 949.

A. E. G. COMPAÑIA SUD-AMERICANA DE ELECTRICIDAD, Santiago, Bandera esquina Santo Domingo, casilla 110 D.- Casa importadora de maquinarias y materiales eléctricos de todas clases y para todos los usos, como ser: electro-motores de corriente continua y alterna, dinamos, transformadores, convertidores, tubos, generadores, equipos para centrales hidro-eléctricas y termo-eléctricas, aparatos de calefacción, lámparas, ampollitas y materiales de instalación en general.

BALFOUR LYON & Co.-Ingenieros, fabricantes e importadores de toda clase de maquinarias para establecimientos mineros, salitreras, ferrocarriles, maestranzas, etc. Motores «Robey y Co., Ltd. Lincoln», Inglaterra. Fierro, cañerías, cables, bombas, aceites, correas y accesorios. Motores a parafina, calderos, herramientas. Oficina: Agustinas 1185.

CASTAGNERO HNOS.-Importadores de toda clase de artículos de lujo, sanitarios y menaje de casa. Abarrotes. Géneros y mercaderías en general. Representantes de viñas y Compañías de Seguros. Industriales, molineros y fabricantes de productos químicos que obtuvieron en la Exposición Industrial de 1922 varios premios. Casa fundada el año 1885, Atendida personalmente por sus propietarios. Av. Delicias 1197 esq. San Martín, teléfono 3107.

COMPAÑIA SUD-AMERICANA SKF.-Sociedad Anónima Sueca, Estado 50, casilla 207, teléfono 2224. Descansos con rodamientos a bolitas SKF, para transmisiones, tri-

- lladoras, etc., ejes de acero para transmisiones y vehículos; acero para minas y bolas de acero para granuladoras, poleas partidas SKF.
- CURPHEY y Cia.—Importadores de victrolas (especiales para el campo); discos «Victor». Máquinas de escribir «Corona». Atiende pedidos de provincias. Calle Estado 67.
- DAUBE y Cia.—Santiago, calle Merced 798 esquina San Antonio. Productos químicos y farmacéuticos para uso doméstico e industrial. Casa en Valparaíso, establecida desde 1837. Sucursales en Santiago, Concepción y Antofagasta. Fábrica de productos químicos y farmacéuticos en Llay-Llay. El establecimiento más grande en su género en la costa occidental de Sud-América.
- DUNCAN Fox & Cia. Importadores de maquinaria agrícola: Tractores «Parret» motores super Diesel, plantas eléctricas «Lister-Bruston» camiones, apagadores de incendio, Auto Fyr, etc., abarrotos, casimires, géneros, mercaderías en general, representantes de fábricas y seguros. Calle Bandera 529.
- ERRAZURIZ, SIMPSON & CIA. LTDA.—Importadores, Exportadores, Ingenieros, Contratistas, Agentes exclusivos de la Westinghouse Electric International Company de Pittsburgh (U. S. A.) Representantes de las principales fábricas Americanas, Europeas y del País. Maquinarias, Motores, Tractores, Equipo para F. F. C. C. Artículos Eléctricos y Mercaderías en General. Huérfanos 1112, teléfonos 2713 y 2714. Casillas 715 y 2317.
- FONCK y Cia. Importadores de artículos de mercería y ferretería, especializándose en el ramo de abarrotos. Casa principal en Valparaíso. Oficina en Santiago calle Monjitas 846.
- H. FOLSCH & Co.—Importadores de maquinaria agrícola, trilladoras, arados, tractores «Podeus», camiones «Bussing», Extinguidores contra incendio «Minimax» especiales para casas de campo. Molinos «Fölsch». Tejas de Tomé para casas de inquilinos. Seguros. Frutos del país. Representante en Santiago: Otto Haer, casilla 71 D.
- GRACE y Cia. Chile, «S. A.» Casa importadora de maquinaria agrícola, trilladoras y tractores «Case», automóviles «Overland» artículos eléctricos International Machinery Co. Mercaderías en general, abarrotos, frutos del país, seguros, vapores etc. Calle Huérfanos 1087.
- GRAHAM, ROWE y Cia. Importadores de maquinaria agrícola, tractores, automóviles, «Essex», productos químicos, mercaderías en general. Calle Bandera 267-275.
- GIBBS y Cia. Importadores de maquinaria agrícola, tractores y automóviles «Ford» mercaderías en general, abarrotos, frutos del país, seguros, repuestos y accesorios en todas sus agencias del país. Santiago, calle Catedral 1037.

- GILDEMEISTER y Cia. Importadores de maquinaria agrícola, arados «Rudsack», maquinaria para lechería «Lanz» picadoras, prensas, rastrillos segadores, tractores, trilladoras, desgranadoras, barneadoras y aventadoras, picadoras de ensilaje de la marca «Lanz», cultivadores para chacras, viñas, sembradoras «Rudsack» rastras de clavos y cadenas «Rudsack», sacos trigueros, cebaderos y paperos, abonos, cal y hueso de Penco, etc. Bolsa de Comercio (2.º piso) oficina 106.
- GUTMANN MAURER y CIA. — Importadores y exportadores de maquinaria vinícola y agrícola. Correas de todas clases. Neumáticos «Continental». Cemento blanco «Ancla». Materiales de construcción, baldosas, material para techados «Loewe». Artículos eléctricos. Bombas. Productos químicos (drogas). Géneros. Abarrotos. Frutos del país. Cuenta con extensas bodegas con desvío propio al lado de la Estación Central de los F. C. Recibe carga a bodegaje y a consignación. Calle Moneda 1065, casilla 85 D.
- HUTH y Cia. Importadores de artículos de mercería y ferretería, artículos eléctricos, automóviles, seguros etc. calle Huérfanos 1189.
- LUER y PAYE.—Agentes exclusivos de la Techumbre «Monolita» que se adapta para construcciones de casas para inquilinos, establos, etc., importadores de papeles, etc., calle San Antonio 164.
- MORRISON & Co.—Ingenieros importadores de maquinaria agrícola y para establecimientos modernos de lechería, maquinarias industriales, automóviles «Buick», lámparas y materiales eléctricos, artefactos sanitarios, máquinas de escribir «Remington» y muebles para oficinas, artículos de menaje en general. Para el depósito de materiales dispone de una amplia bodega situada en la calle San Carlos esquina de Santa Rosa; sus oficinas y almacenes están instalados en la calle Ahumada 65-67, casilla 212, teléfono 3163 y 3164.
- TEODORO PREISLER B.—Compra-Venta por cuenta propia y ajena de toda clase de maquinaria nueva y usada. Acepta maquinaria en consignación en sus bodegas. Hace viajes a los fundos para la compra de maquinaria usada. Se encarga de la liquidación de maquinaria por cuenta ajena. Efectúa transacciones sobre maquinaria usada. Huérfanos 2448, teléfono 2928, casilla 2587, telegrama «Preisler».
- RAAB, ROCHETTE, ROCA & CIA. (Suc. de Raab, Bellet & Cia.)—Importadores de maquinaria vinícola y artículos de lechería. Artículos eléctricos. Ascensores marca «Otis». Calle Estado 235.
- REISER, PETITON & CIA.—Santiago, Estado 91, casilla 69, Valparaíso, Avenida Brasil 750, casilla 1397.—Representantes de fábricas europeas. Importadores de los afamados tractores agrícolas FIAT. Arados de tres puntas fabricados por la Sociedad FIAT de Turín, espe-

cialmente para el tractor de su marca. Automóviles FIAT, camiones FIAT, bicicletas BIANCHI, gomas, neumáticos y cámaras PIRELLI. Proporcionamos a solicitud toda clase de detalles y demostraciones. Enviamos catálogos y presupuestos.

- SAAVEDRA, BENARD y Cia. Importadores de maquinaria agrícola de la International Harvester Co., Chicago, maquinaria «Deering», tractores «Titan», trilladoras «Sterling», segadoras, etc. Locomóviles, prensas trilladoras y trituradoras marca «Wolf», productos químicos, desinfectante de semillas «Uspulun», desinfectantes de árboles contra los hongos y animales dañinos «Solbah», remedio para la destrucción del piojo de sangre «Ustin», producto para combatir la fiebre aftosa «Caporit», antidiarreico «Pulib» de la casa Friedr Bayer y Co. Alemania, instalaciones de lechería y maquinaria «Astra», construyen Silos de concreto armado «King» y establos. Se dan informaciones, calle Bandera, 419. Oficina principal Valparaíso.
- SIEMENS SCHUCKERT LTDA.—Importadores de artículos eléctricos. Aplicaciones de la electricidad en la agricultura: motores eléctricos tipo «Elmotor» aplicable a toda maquinaria: trilladoras, trituradoras, batidoras, descremadoras. Plantas eléctricas de todas potencias. Bombas eléctricas. Herramientas. Instalaciones telefónicas, avisadoras contra ladrones e incendios. Sirenas especiales para casas de haciendas. El departamento técnico elabora presupuestos para cualquiera instalación y remite folletos explicativos. Casa principal: Santiago, Huérfanos 1017 y 1025.
- SOCIEDAD GENERAL DE GAS ACETILENO.—Importadores de artículos sanitarios y demás alumbrado. Instalaciones de gas acetileno para casas de campo y haciendas. Presupuestos. Calle Estado 55-59, casilla 439.
- OSCAR SPOERER y Cia.—Importadores de artículos de mercería y ferretería. Maquinaria agrícola. Pinturas «Pabco». Techados y terrazas impermeables «Malthoid». Casa principal en Concepción. Sucursales en Talcahuano y en Santiago, calle Bandera 24, casilla 7560.
- WESSEL, DUVAL y Cia.—Agentes exclusivos para la venta de salitre en el interior del país de la Asociación de Productores Salitreros de Chile. Despacha pedidos por carros a cualquier punto de la República. Importadores de maquinaria agrícola. Automóviles «Page». Artículos de mercería y ferretería. Mercaderías en general. Seguros. Vapores. Huérfanos esq. Morandé.
- WILLIAMSON y Cia.—Importadores de maquinaria agrícola: trilladoras «Marshall», motores, arados, locomóviles. Artículos de mercería y ferretería. Abarrotos. Frutos del país. Alambres de púa, grampas, clavos cortados, hojalata. Instalaciones de lechería y pastelería. Materiales para silos y establos. Molineros. Bandera 503.

SANTIAGO WEBB Y CIA.— Importadores de artículos sanitarios y eléctricos. Presupuestos e instalaciones efectúa en provincias. Fabricante de cañería de plomo. Calle Estado 156-170, casilla 1767.

WIEGAND Y CIA.— Importadores de maquinarias para instalaciones de lechería y útiles para agricultores. Azufre para viñas. Agentes de la A. E. G. para la venta de artículos eléctricos. Despachadores de aduana. Agentes de Vapores y de Compañías de Seguros. Calle Bandera 620, casilla 457. Teléfono inglés 2470.

OSTERTAG WAGNER & CIA. «Mercería Santiago». — Calle Ahumada 368 al 376, casilla 97 D, teléfono inglés 1953. Importación de artículos de mercería y ferretería; herramientas agrícolas e instrumentos veterinarios y avícolas. Artículos de menaje; el más extenso surtido en útiles para casa y cocina. Atiéndense pedidos a provincias; despacho rápido y esmerado.

A. MONTERO Y CIA.— Importadores de herramientas, artículos técnicos, ferretería y maquinaria para talleres, menaje de casa y cocina. Artículos para agricultores y despacha pedidos a provincias (contra reembolso). Stock variado en toda clase de herramientas y útiles. Calle Ahumada 232-246, casilla 312, teléfono inglés 931.

SOCIEDAD FRANCO-AMERICANA «Mercería Francesa» Casa Limozin.— Importadores de artículos de mercería y carrocía. Menaje de casa, Útiles y herramientas para agricultores, cocina y casa. Se remiten pedidos a provincias. Santiago, calle Ahumada 377-381. Sucursal: Delicias 3027.

LUIS UGARTE Y CIA. «Mercería Ugarte». — Proveedor de agricultores. Artículos de mercería y ferretería Útiles de cocina y casa. Surtido completo en mercaderías y stock permanente. Despacha pedidos a provincias. Avenida Delicias 1103.

DUCHER Y BONNEFOY «Gran Mercería Francesa». — Importadores de artículos de mercería y ferretería. Útiles de cocina y casa. Herramientas para agricultores. Despacha pedidos a provincias. Calle Ahumada 118, casilla 1856, teléfono inglés 1702.

RÍO, MOLLEDA Y CIA. Mercería y Ferretería «Colón». — Herramientas para la agricultura e industria. Menajes y útiles de cocina. Despacha pedidos a provincias y es atendida personalmente por sus dueños. Calle Estado 202 esq. Agustinas, casilla 3484.

BENJAMÍN GUERRERO. Mercería y Ferretería «Magallanes». — Herramientas y artículos para agricultores. Menaje de casa. Artículos para construcciones. Calle Estado 17, casilla 3824. Despacha pedidos a provincias.

PEDRO LEHUEDE. Mercería «Yankee». — Importación directa. Artículos para agricultores e industrias. Menaje de casa. Despacha pedidos a provincias. Calle Ahumada 79, casilla 2433.

CASA W. II.— Joyería. Importa constantemente de París las más altas novedades en joyería. Agentes generales de los afamados relojes Longines. Exposición permanente de artículos de fantasía y para regalos. Agentes de los pianos franceses Gaveau y Erard, Pianolas-Pianos (Pianos automáticos), Vocalians (Gramófonos) de la Aeolian Co. Ltd. Londres - New York. Santiago, Estado 354, casilla 376, teléfono 1898.

OTTO BECKER.— Gran Almacén de Pianos. Único representante de los mejores Pianos del Orbe. Steinway & Sons, Bechstein, Blüthner, Schiedmayer, Rönisch, Seiler, Fahr, Hansen, Piano Automático, Welte-Mignon, Welte-Steinway, Pianos Automáticos de todos precios. Cambios, Arriendos, Afinaciones. Casilla 706, Ahumada 113-117, teléfono 858. Santiago.

GRIMM & KERN.— Casa principal y más antigua editora de música. Agentes de los afamados pianos alemanes GROTRIAN, STEINWEG, HEYL I ZIMMERMANN y Auto-pianos CHICKERING, DOLL, ESTEY. VICTROLAS y discos «VICTOR». Facilitamos todos los artículos de escritorio que se deseen y en particular: lápices corrientes y de color; etiquetas de todas clases, lo mismo en relieves y con impresión litográfica, sola; cintas de color para máquinas de escribir; sellos de goma, etc., etc. Ahumada 99, Moneda 990, casilla 567, teléfono inglés 282.

DOGGENWEILER CARLOS.— Importador de Pianos, Auto-Pianos y Victrolas. Fabricante. Música. Calle A. Prat 166.

SOCIEDAD COMERCIAL DE AGRICULTORES.— Oficina principal, Santiago, Bandera 262. Compra y vende frutos del país por cuenta ajena. Recibe toda clase de productos a consignación y bodegaje, en sus extensas bodegas situadas en la Avenida Vicuña Mackenna N.º 628, con desvío propio denominado «Desvío Agricultores», que arranca de la Estación Ñuñoa y que tienen una capacidad para depositar 150,000 sacos. Se encarga también esta Sociedad de la compra y venta de animales por cuenta ajena; cuenta con una feria de productos, ubicada en la calle Matucana N.º 10 donde se efectúan semanalmente remates de todas clases de frutos del país. Esta sección dispone de grandes bodegas y del desvío denominado «Banco República», que sale de la Estación Alameda.

URETA Y CIA. (Sucesores de Emeterio Ureta). — Bandera 185, casilla 1310, teléfono Inglés 995, Nacional 534, Santiago. Agentes comisionistas. Se encarga de la compra y venta de frutos del país, exclusivamente por cuenta ajena, de la recepción de mercaderías en depósito, bodegaje o a consignación y de la venta de productos agrícolas en la feria de nuestra propiedad, en Delicias 3410. La carga por carros completos debe dirigirse al Desvío Gandarillas, y por sobornal a estación Alameda. Boletos a casilla 1310. Santiago.

EL TATTERSALL, Santiago, Feria de animales.— Daniel Risopatrón, Gerente, oficina, Huérfanos 1287, casilla 835. Días de feria: lunes y viernes para ganado vacuno y ovejuno; miércoles para caballares, vacunos, ovejunos, porcinos y carruajes y maquinaria agrícola. Desvío propio, buenos talajes y establos para recibir ganado.

FERIA PEDRO DONOSO Y CIA.— Capacidad para 3.500 animales. Días de feria: jueves; ferias especiales: miércoles. Esta firma se dedica también a las ventas en privado de toda clase de ganado, yendo los señores Pedro Donoso y Cia. personalmente a los fundos a hacer las compras de sus clientes. Dirección de la feria: por Exposición hasta desvío Lizarralde donde nuestro aviso le indicará la dirección a la izquierda que debe tomar. Esta feria tiene desvío propio: «Desvío San Alfonso.» Comisión única 1% para toda clase de ganado vacuno, lanar, mular, caballo y porcino. Los animales se embarcan a Alameda, Corrales, a nombre de Pedro Donoso y Cia., y los boletos de ferrocarril a nuestra oficina. Teléfonos: oficina, central 3451; Feria, Estación 339. Casilla 521, Huérfanos 1225.

FERIA EDUARDO RODRIGUEZ Y CIA.— Está ubicada en la calle Exposición esq. Antofagasta, a dos cuadras de los corrales de los F. F. C. C. con desvío propio. Capacidad para 1,500 animales. Cuenta con una chacra propia a 10 minutos de la feria. Funciona los días Martes. En el local de Huérfanos 2855 funciona la feria los días Viernes. Constantemente hay gran existencia de animales y los valores correspondientes a sus remates son despachados al día siguiente. Oficina principal. Huérfanos 2855, casilla 3654, teléfono 1081. Para la feria: Estación 126.

FERIA IZQUIERDO.— Está ubicada en la avenida Beaucheff entre el Club Hípico y el Parque Cousiño. Fué fundada el año 1883. Tiene una superficie de 22.000 metros cuadrados con capacidad para 5,000 vacunos. Funciona los días Martes y Sábados con gran existencia de ganado. Comisión: 1% para vacunos y caballares y 3% para ovejunos. Oficina principal: Huérfanos 1247, casilla 24. D., teléfono Inglés 2001.

FERIA MATADERO, (Sociedad Feria Matadero). — Ubicada a una cuadra de la Estación San Diego, frente a la Estación. Tiene una capacidad hasta para 1,500 animales y funciona los días Jueves. Calle Placer N.º 960.

FABRICAS

COMPANIA INDUSTRIAL «EL VOLCAN». — Yeso crudo para abono. Despachos inmediatos a provincias por carros completos o partidas chicas. Pida folletos explicativos a la Oficina en Santiago. Calle Bandera N.º 60, casilla 3357.

- FÁBRICA DE CERVEZA de la Compañía Cervecerías Unidas, Santiago, calle Independencia 565, casilla 1977.
- FÁBRICA DE CERVEZA de la Compañía Cervecerías Unidas, Santiago. Providencia 2836.
- FÁBRICA DE CERVEZA de la Fábrica Nacional de Cerveza. Santiago, calle Esperanza 1247, casilla 557.
- FÁBRICA DE ALCOHOLES (Destilería Industrial) de los señores Mena y Mendelewsky. Santiago, calle Mapocho 4476, casilla 4681.
- FÁBRICA DE ALCOHOLES (Destilería Industrial) del señor Rómulo Romo. Santiago, calle Aguirre 1203.
- FÁBRICA DE CHARQUI (elaboración) del señor Teodoro Picart. Santiago, Yungay, casilla 8006.
- FÁBRICA DE CONSERVAS DE FRUTAS Y LEGUMIERES, del señor Salvador Izquierdo Sanfuentes. Nos, Fundo Santa Inés.
- FÁBRICA DE CONSERVAS DE FRUTAS Y LEGUMIERES, del señor Luis Hervé. Santiago, calle Bezanilla 1811.
- MOLINO SAN CRISTÓBAL de la Compañía Molinera San Cristóbal. Santiago, calle Bellavista 73, casilla 2767.
- MOLINO LA ESTRELLA de la Compañía Molinera La Estrella. Santiago, San Cristóbal 431.
- MOLINO PURÍSIMA del señor Ignacio Valdés Ortúzar. Santiago, calle Purísima 393, casilla 3011.
- MOLINO SANTIAGO del señor Ricardo Piwonka. Santiago, calle Dominica 129, casilla 1335.
- MOLINO SAN PEDRO del señor Eulogio Pérez Cotapos. Santiago, calle Bellavista s/n. Huérfanos 1289.
- MOLINO SAN JORGE de los señores Katz, Brenner y Cia., Santiago, calle Pérez Valenzuela 400, casilla 2187.
- MOLINO de los señores González Hermanos. Santiago, calle Vivaceta 1109, casilla 88.
- MOLINO ESMERALDA del señor Tadeo Izquierdo. Santiago, Providencia 547, casilla 1941.
- MOLINO del señor Diego Echeverría. Santiago, calle Constitución s/n., casilla 708.
- MOLINO del señor Leoncio Baeza. Santiago, calle Bellavista 9, casilla 3595.
- MOLINO del señor Luis Veas. Santiago, calle López 272.
- MOLINO SAN BERNARDO de los señores Passalacqua y Cia. San Bernardo, calle Baquedano s/n.
- MOLINO PUENTE ALTO del señor Federico Bachler. Puente Alto, calle Balmaceda 4, casilla 16.
- MOLINO EL CARMEN. Estación Las Rosas (Ferrocaril de Pirque).
- MOLINO del señor José Espinosa. Talagante, casilla 22.
- MOLINO SANTIAGO del señor Federico Brüggemann. Melipilla, Avenida Santiago s/n., casilla 4.
- MOLINO SAN JOSÉ de los señores Terragno Hnos. Melipilla, casilla 1.
- MOLINO CARMEN BAJO del señor Domingo González. Melipilla Carmen Bajo (Chocalán).
- MOLINO MARÍA de los señores González Soffia y Cia. Lolleo, casilla 11.
- FÁBRICA DE CAJONES PARA ENVASE del señor Alejandro Slater, Santiago, calle General Velásquez 235.
- FÁBRICA DE CAJONES PARA ENVASE de todas clases. Santiago, calle Gorbea entre Bascuñán y Molina.
- FÁBRICA DE PUERTAS Y VENTANAS de los señores Aróstegui Hnos. Santiago, calle Manuel Rodríguez 854.
- FÁBRICA DE PUERTAS Y VENTANAS del señor Domingo De Georgi. Santiago, calle Tarapacá 744.
- FÁBRICA DE PUERTAS Y VENTANAS de los señores Eyzaguirre y Singer. Santiago, calle A. Prt 1276.
- FÁBRICA DE PUERTAS Y VENTANAS del señor Luis Forms Merino. Santiago, calle Sotomayor 792, casilla 6500.
- FÁBRICA DE PUERTAS Y VENTANAS del señor Luis Gasca. Santiago, calle Erasmo Escala 2967.
- FÁBRICA DE PUERTAS Y VENTANAS de los señores Irizar y Maiz. Santiago, calle Chacabuco 830, casilla 5589.
- FÁBRICA DE PUERTAS Y VENTANAS del señor Luis Longchamps. Santiago, calle Madrid 1121.
- FÁBRICA DE PUERTAS Y VENTANAS del señor Martín Maldonado. Santiago, calle Esperanza 897.
- FÁBRICA DE PUERTAS Y VENTANAS del señor Abraham Pérez. Santiago, calle Moneda 2239, casilla 1966.
- FÁBRICA DE PUERTAS Y VENTANAS del señor Antonio Yori. Santiago, calle San Isidro 142.
- FÁBRICA DE BARRILES Y TONELES del señor Jovino Aravena. Santiago, calle García Reyes 73.
- FÁBRICA DE BARRILES Y TONELES del señor Domingo González. Santiago, calle Rosas 2646.
- FÁBRICA DE BARRILES Y TONELES del señor Guillermo Heim. Santiago, Matucana 577, casilla 1261.
- FÁBRICA DE BARRILES Y TONELES del señor Luis E. Rojas. Santiago, Independencia 301.
- FÁBRICA DE BARRILES Y TONELES del señor José del C. Villaseca. Santiago, calle Rosas 2310.
- FÁBRICA Y ELABORACIÓN DE MADERAS de la Sociedad Nacional de Buques y Maderas. Santiago, calle Antofagasta esquina de San Alfonso; Vicuña Mackenna 640; Delicias 3480 y Tarapacá 851, casilla 120 D.
- FÁBRICA Y ELABORACIÓN DE MADERAS del señor Francisco García Paz. Santiago, calle Matucana. Casilla 1203.
- FÁBRICA Y ELABORACIÓN DE MADERAS del señor Guillermo Larrios y Cia. Santiago, calle Molina 77 y San Diego 965.
- FÁBRICA Y ELABORACIÓN DE MADERAS de los señores Ceppi y Micono. Santiago, calle Sotomayor 37.
- FÁBRICA Y ELABORACIÓN DE MADERAS de los señores Alonso y Diez. Santiago, Delicias 2967.
- FÁBRICA Y ELABORACIÓN DE MADERAS de los señores Cionfuegos y Laguer. Santiago, calle Esperanza 77.
- FÁBRICA Y ELABORACIÓN DE MADERAS de la Sucesión del señor Manuel Escobedo. Santiago, calle Domeyko entre Av. República y Av. España.
- FÁBRICA Y ELABORACIÓN DE MADERAS de los señores Gustavo Julián y Cia. Santiago, calle 12 de Febrero 68.
- FÁBRICA Y ELABORACIÓN DE MADERAS del señor Germán Oelckels. Santiago, calle San Diego 2320, casilla 3956.
- FÁBRICA Y ELABORACIÓN DE MADERAS de los señores Pascual y Heribanos. Santiago, Vicuña Mackenna 682, casilla 839.
- FÁBRICA Y ELABORACIÓN DE MADERAS del señor José Pérez. Santiago, Sama 1576.
- FÁBRICA Y ELABORACIÓN DE MADERAS del señor José V. Romo Briceno, Santiago, Av. Matta 24.
- FÁBRICA Y ELABORACIÓN DE MADERAS de los señores Tejeda y Bascur. Santiago, calle Bustamante 772.
- FÁBRICA Y ELABORACIÓN DE MADERAS del señor Juan Lacánara. Santiago, Av. La Paz 340.
- FÁBRICA Y ELABORACIÓN DE MADERAS de los señores Williamson y Cia. Santiago, Av. Irarrázabal 393, casilla 118.
- FÁBRICA Y ELABORACIÓN DE MADERAS del señor José V. Elgueta. Melipilla, Vicuña Mackenna 786, casilla 53.
- FÁBRICA DE TECHOS ACANALADOS del señor Traver e Hijo. Santiago, Av. Matta 375, casilla 1857.
- FÁBRICA DE TECHOS ACANALADOS del señor Ernesto Font. Santiago, Av. Chile 1308.
- FÁBRICA DE JARCÍAS Y CORDELES del señor Fernando Reich. Santiago, Delicias 3786.
- FÁBRICA DE JARCÍAS Y CORDELES del señor Martín Reich. Santiago, Delicias 2440.
- FÁBRICA DE JARCÍAS Y CORDELES del señor E. Trincado del Villar. Santiago, Vicuña Mackenna 860.
- FÁBRICA DE JARCÍAS Y CORDELES del señor Guillermo Gellona. Santiago, Sotomayor 1324.
- FÁBRICA DE CATRES Y SOMMIERS de la Sociedad Fábricas Unidas de Catres. Gerencia: Bolsa de Comercio 328, 4.º Piso. Teléfono 2123. Fábrica: Av. Club Hípico.
- CALDERERÍA del señor Gerónimo Pacheco. Santiago, calle Campo de Marte 43.
- CALDERERÍA del señor Ignacio Pedemonte. Santiago, San Pablo 1101.
- CALDERERÍA del señor Enrique Lensen. Santiago, García Reyes 75.
- CALDERERÍA del señor Clemente Rivera. Santiago, Sotomayor 87, casilla 4593.
- FÁBRICA DE CÁPSULAS PARA BOTELLAS de los señores Murillo Reyes y Bernau, Santiago, calle Gálvez 1119, casilla 1251.
- FÁBRICA DE CLAVOS de la Sociedad Fábrica Nacional de Clavos. Santiago, calle Andes 3565.
- FÁBRICA DE CLAVOS del señor Agustín Bonati. Santiago, calle Mapocho 3870, casilla 8004.
- FÁBRICA DE CLAVOS del señor Modesto Costas. Santiago, (Providencia) Av. Seminario 591, casilla 6089.
- FUNDICIÓN LIBERTAD de los señores Kúpfers Hnos. Santiago, calle Libertad 53, casilla 4746.

FUNDICION UNIÓN AMERICANA del señor Julio Duplaquet. Santiago, calle Unión Americana 242, casilla 4515.
 FUNDICION TORRETTI del señor Roberto Torretti. San Ignacio 500, casilla 2076.
 FUNDICION ROVINOVITCH del señor José Rovinovitch e Hijos. Santiago, calle Huérfanos 2653, casilla 1234.
 FUNDICION COMPANÍA ELÉCTRO-METALÚRGICA. Santiago, Vicuña Mackenna 1550, casilla 3463.
 FUNDICION GRAJALES de los señores Loch y Ressler. Santiago, calle Grajales 2548, casilla 1794.
 FUNDICION MARTINOT Y DELGEON. Santiago, Av. Portales 3184, casilla 1041.
 FUNDICION ESPERANZA de los señores Corbeaux y Cia. Santiago, calle Esperanza 538.
 FUNDICION SOCIEDAD FABRIL Y COMERCIAL de Providencia. Providencia, casilla 1146.
 FUNDICION del señor Enrique Torres. Santiago, Carrascal 3390, casilla 3267.
 FUNDICION de los señores Raab, Rochette y Cia. Santiago, calle Rozas 2977, casilla 359.
 MAESTRANZA GENERAL DEL EJÉRCITO.—Fabricantes de Maquinaria Agrícola y toda clase de repuestos. Agente para la venta de todos sus productos es el señor Mario Morello. Av. Delicias 1559-1561, casilla 1490.
 FÁBRICA DE HERRADURAS de M. Bariés. Santiago, calle Ibáñez 240, casilla 2702.
 FÁBRICA DE LIMAS del señor Luis Morra. Santiago, Avenida Seminario 673.
 FÁBRICA DE TEJIDOS DE ALAMBRE del señor Jorge Murillo Reyes. Santiago, calle Chacabuco 7.
 FÁBRICA DE TEJIDOS DE ALAMBRE de la sucesión de don Nicasio Espinoza. Santiago, calle Chacabuco 3.
 FÁBRICA DE TEJIDOS DE ALAMBRE del señor Tomás Praeca. Santiago, calle San Diego 259.
 FÁBRICA DE ABONOS ARTIFICIALES de la Compañía Industrial. Santiago Carrascal s. n., casilla 757.
 FÁBRICA DE ACEITES VEGETALES del señor Humberto Breull. Santiago, avenida Inglaterra 1176.

FÁBRICA DE ACEITES VEGETALES de señor Armando Infante L. Santiago, avenida Providencia 801, casilla 2468.
 FÁBRICA DE ACEITES VEGETALES del señor Ernesto Egert. Santiago, avenida Irarrazaval 1235.
 FÁBRICA DE ÁCIDOS Y PRODUCTOS QUÍMICOS de la Sociedad Chilena de Productos Químicos. Avenida Vicuña Mackenna 1562, casilla 2374. Jerencia: Edificio Ariztia, piso, oficina.....
 FÁBRICA DE PRODUCTOS QUÍMICOS de los señores Tampier Ossa y Cia. Santiago, calle de la Plata esq. 12 Febrero, casilla 925.
 FÁBRICA DE PRODUCTOS QUÍMICOS del señor Juan B. Dibarrat. Santiago, Avenida Irarrazaval 1335.
 FÁBRICA DE PRODUCTOS QUÍMICOS de Gelloua Hnos. Santiago, calle Napoleon 86.
 FÁBRICA DE ÁCIDOS del señor José Torrent. Santiago, calle Santa Elena esq. Franklin.
 FÁBRICA DE ÁCIDOS del señor Juan Castro H. Santiago, Carrascal 81, Casilla 2490.
 FÁBRICA DE ÁCIDOS del señor Félix Crocco. Santiago, calle Pedregal 276.
 FÁBRICA DE COLA de los señores Valenzuela y Gómez. Santiago, calle Carmen 1155.
 FÁBRICA DE PRODUCTOS QUÍMICOS de los señores Castagneto Hnos. Sulfato de cobre, etc. Delicias esq. San Martín.
 FÁBRICA DE HIELO de la Compañía Cervecerías Unidas. Santiago, Independencia 565, casilla 1977.
 FÁBRICA DE HIELO de los señores Amiot y Mora. Santiago, calle Andrés Bello 297.
 FÁBRICA DE HIELO del señor Leandro Oggero. Santiago, Providencia, Av. Providencia 751.
 FÁBRICA DE HIELO de la Comunidad del Solar. Santiago, Bellavista 415.
 FÁBRICA DE OXÍGENO de la Compañía Chilena A. G. A. San Miguel, Berna s/n.
 CLASIFICADORA DE SEMILLAS de los señores Aldunate Morel y Cia. Santiago, Delicias 3311.

CLASIFICADORA DE SEMILLAS de los señores Tupper y Cia. Santiago, Av. Vicuña Mackenna 1600.
 CLASIFICADORA DE SEMILLAS de los señores Correa y Cia. Santiago, Delicias 3311, casilla 4556.
 CLASIFICADORA DE SEMILLAS del señor Florencio Larrain. San Bernardo.

CURTIDURIAS

CURTIDURIA de los señores Aycahuer, Duhalde y Cia. Santiago, Placer 599, casilla 3537.
 CURTIDURIA del señor Luis Dagorret. Santiago, Av. Matta 1026, casilla 5025.
 CURTIDURIA del señor Miguel Etchepare. Santiago, calle Amunátegui 914.
 CURTIDURIA de los señores Ibarreborde Hermanos. Santiago, Recoleta 1650, casilla 1167.
 CURTIDURIA del señor Edmundo Marinot. Santiago, calle Chile 1926, casilla 2936.
 CURTIDURIA del señor Augusto Magnere y Cia. Santiago, Providencia 1536, casilla 119-D.
 CURTIDURIA de los señores Lostalot Constant. Santiago, calle Bascañán 273, casilla 4596.
 CURTIDURIA de los señores Melero Hermanos. Santiago, calle O'Higgins 1941, casilla 4026.
 CURTIDURIA de los señores Parreil Quiquandon y Cia. Santiago, calle Rosas 1653, casilla 3294.
 CURTIDURIA del señor Manuel Urrestarazu. Santiago, Franklin 1405, casilla 1244.
 CURTIDURIA del señor Gaspar Demard. Providencia, Román Díaz 940.
 CURTIDURIA del señor Pablo Villard. Providencia, calle Pérez Valenzuela 330.
 FÁBRICA DE CECINAS del señor J. Mac-Gaw. Melipilla, casilla 44.
 FÁBRICA Y MALTERÍA de los señores Tala-gante.

DEPARTAMENTO DE LA VICTORIA

Fundos y sus Productos

SAN BERNARDO

VIÑA «SANTA CATALINA» de don Lisandro Aránguiz Fontecilla, ubicada a 1½ kilómetros al Oriente de la Estación San Bernardo, de 82 hectáreas, de las cuales 64 hectáreas son de viña de uva francesa Semillón, Cot, Romanos, Cabernet y Pinot, con una producción media de 10,000 arrobas de vino. 15 hectáreas de pasto alfalfa para talajes. Plantación de naranjos y árboles frutales en producción. Cuenta con bodegas y vasijas para depositar 12,000 arrobas. Tiene buenas casas habitación y un parque que rodea las casas. Cuenta con buenas casas para la administración y casas para inquilinos.

Dirección postal: Santiago, Santo Domingo 1608.

En San Bernardo, casilla 135.

FUNDO «CERRO NEGRO» de don Victor Penjean, ubicado al Sur-oriente de la Estación de San Bernardo (colindante en parte con la Estación Maestranza de los Ferrocarriles) de 217 hectáreas, de las cuales 177 son planas, totalmente regadas, resto cerro también regado con bombas elevadoras de agua. Dedicado a enfardadura de pasto alfalfa. Lechería, cuenta con galpones para 100 vacas, cuyo producto se vende en Santiago. Plantaciones forestales: eucaliptos, pinos, fresnos. Frutales: olivos, duraznos, manzanos, parrones (uva de mesa), limones, naranjos. Hortalizas y chacras en general.

Dirección postal: San Bernardo.

En Santiago, Compañía 2259.

FUNDO «LEPANTO» de don Adolfo Fernández Jara, ubicado a 3 kilómetros al Oriente de la Estación de Nos y a 18 kilómetros al Sur de Santiago, de 380 cuadras, de las cuales 270 son regadas con canal comunero del río Maipo (Sociedad Canal de Maipo). Dedicado a pasto aprensado alfalfa, con producción media de 12 a 15,000 quintales métricos de pasto. Lechería, cuenta con un establo modelo, silo e instalación eléctrica, para ordeñar 170 vacas. La leche se destina a mantequilla, con producción de 80 decálitros.

Siembras de trigo blanco (10 cuadras) y chacarera (10 cuadras). Huerto de árboles frutales en producción: ciruelos, almendros, olivos, viña, uva del país, 3 cuadras (uva de mesa). Cuenta con casas habitación, galpones y un parque de más o menos 8 cuadras, 29 casas de inquilinos.

Dirección postal: San Bernardo, casilla 113.

En Santiago: Alonso Ovalle 1590.

HACIENDA «EL MARISCAL» de don Enrique Morandé Viña, ubicada a 4 kilómetros de San Bernardo. Tiene 235 cuadras planas regadas con aguas de la Asociación Canal de Maipo y un tranque modelo construido y dirigido por el ingeniero señor Julio Zegers. Se dedica a la lechería: ganado Lincoln Red, en su mayoría finos por cruzamiento; se lechan alrededor 160 vacas diarias, leche que se expende en el mismo fundo. Siembras de trigo blanco (70 cuadras). Criadero de caballos percherones franceses, contando con potros y yeguas importadas. Enfarda pasto alfalfa de Provence en colizas. Cuenta con buenas casas habitación, bodega subterránea y una arboleda frutal modelo de 4 cuadras: duraznos y naranjos. Grandes plantaciones de eucaliptos (12 a 14 mil árboles) algunos en estado de explotación y un silo Brooks de 300 toneladas para el mantenimiento del ganado.

Dirección postal: San Bernardo-El Mariscal.

En Santiago: Dieciocho 146.

FUNDO «SAN ANTONIO» de don Florindo Labbé Vivanco, ubicado a 2½ kilómetros al oriente de San Bernardo. Tiene una superficie de 310 cuadras planas totalmente regadas con canal de la Sociedad Canal de Maipo. Dedicado a: Pastería, enfarda pasto alfalfa con producción de 10,000 colizas. Lechería: ordeña 300 vacas, leche que se expende en Santiago. Siembras de trigo y cebada. Cuenta con buenas casas de administración, galpones y 20 casas de inquilinos.

Dirección postal: Delicias 528.

FUNDO «LAS LILAS» de don Carlos García de la Huerta, ubicado en la Estación de Nos; sus terrenos se extienden a uno y otro lado de la línea del ferrocarril; de 500 hectáreas, planas totalmente regadas con 52 regadores del Canal Ochagavía y derrames de las propiedades ubicadas al oriente de ella (derrames adquiridos). Este fundo está cruzado por el Canal Espejo, que es muy caudaloso, con gran pendiente, que puede desarrollar una gran fuerza hidráulica, hay aprovechado parte de él con una turbina que mueve todas las industrias del fundo. La residencia del propietario está colocada dentro de un parque de árboles que cuentan más de setenta años. Todas las habitaciones del personal de empleados y trabajadores del fundo son de adobe, con techos de fierro o bien de tejas; su número es de 50. Está destinado a lechería. Pasto aprensado. Crianza de animales finos «Holstein Friesian». Siembras de trigo y cebada inglesa. Viña con uva francesa.

El señor García de la Huerta, en Junio de 1919, compró a don Domingo Tocornal Matte casi la totalidad de su criadero (200 animales, entre vacas, vaquillas y toros finos, estos últimos importados de Estados Unidos). Cuenta con los establos y pesebreras para todos los animales. Tiene dos silos con capacidad de 300 toneladas cada uno. La producción de leche es destinada a la fabricación de mantequilla, la que se vende panificada en los mejores almacenes de Santiago. Crianza de animales finos «Holstein Friesian». Sus mejores ejemplares son criados con todo esmero para venderlos como reproductores. Pastería: Tiene instalación para enfardar el pasto alfalfa en fardos de embarque o bien en colizas. Poseo galpones para depositar 30,000 fardos. La cebada inglesa se produce de muy buena calidad, siendo aceptada en el mercado como semilla. La viña tiene las mejores cepas: Cabernet, Merlot, Cot-Rouge y Semillón blanco. Todas estas industrias están servidas por una planta eléctrica que es movida por una turbina Leffer.

Esta propiedad cuenta con desvío propio de trocha 1.68 para sacar todas las cosechas desde sus bodegas. Los caminos interiores del fundo están plantados con acacios. Existen diversos bosques con más de 50,000 eucaliptos. La propiedad tiene un cerrito con muy buena greda, de la cual se fabrican ladrillos, tejas y de sus labores de piedra se extraen adoquines y piedra para construcciones. Posee una represa con capacidad para acumular toda el agua de la noche y aprovecharla en el riego durante el día.

Dirección postal: Catedral 1201 o Estación Nos.

HACIENDA «LO HERRERA» de propiedad del senador don Eliodoro Yáñez, ubicada a 24 kilómetros al sur de Santiago y a 4 kilómetros de la Estación de Nos. Su superficie es de 3,278 hectáreas, sin considerar 650 hectáreas más de islas de río, que pueden llegar a ser utilizables. De las 3,278 hectáreas, 2,260 hectáreas son planas y totalmente regadas con el canal propio denominado Arriagada y la tercera parte de las acciones del Canal de San Vicente; 128 hectáreas son de rulos y en faldeos suaves; y 890 hectáreas son de cerros pastosos en la primavera y con gran abundancia de monte de espino. Tiene tres grandes estanques para almacenar el agua de sus canales durante la noche, y como su mayor pendiente está en el sentido de la mayor longitud de la hacienda, se aprovechan los derrames y sobrantes repetidas veces hasta regar la parte más baja denominada Higuera de El Romeral. Esta forma

de aprovechamiento del agua dificulta la división de esta hacienda, que es la de mayor superficie regada en la vecindad de Santiago. Su ramo de explotación más importante es hoy día el de las siembras de cereales: Trigo blanco, con una producción media de 30 quintales métricos por hectárea, y cebada Chevalier, con una producción de 45 quintales métricos por hectárea. Alcanza la extensión de sus siembras a 750 hectáreas. Se dedican a chacarías unas 200 hectáreas, principalmente frejoles y maíz. Sigue en importancia como ramo de explotación la enfiada de pasto aprensado alfalfa en fardos de embarque, de 65 a 70 kilos cada uno, con una producción media anual de 50,000 fardos, dedicándose a este ramo 400 a 500 hectáreas. Otros ramos de explotación son: la crianza de vacunos «Durham». Lechería (enviándose la leche por carretela diariamente a Santiago). Crianza de lanares, fabricación de carbón; etc. Existen grandes plantaciones forestales de eucaliptus, cipreses y álamos, en fajas, a orillas de los potreros y en faldeos de cerros. Tiene esta hacienda un desvío propio de la línea central a sus bodegas, que arranca del Paradero Río Maipo, con una longitud de 2 kilómetros. Llama la atención su gran establecimiento de pasto aprensado, movido por una turbina Leffel de 90 H. P., que se utiliza para producir luz eléctrica y cuenta también con tres grandes bodegas. Se usan en las labores culturales del suelo dos tractores, con muy buen resultado. Tiene espaciosa casa habitación, con seis hectáreas de huerto frutal y hortaliza y 120 buenas casas de material sólido para empleados e inquilinos. Tiene cuartel de carabineros, escuela primaria, capilla y almacén de provisiones.

Dirección postal: Nos-Lo Herrera. Teléfono San Bernardo N.º 32.

En Santiago: San Antonio 734.

FUNDO «SANTA FLORA» de propiedad de don Eliodoro Yáñez, arrendado a don Dionisio Celery. Situado a 2,5 kilómetros de la estación de Nos. Tiene una extensión de 115 hectáreas planas y regadas con seis acciones del Canal de San Vicente.

Dirección postal: Nos-Estancilla.

HACIENDA «SAN LEÓN DE NOS» y «ESTANCILLA» de propiedad de don Julio Silva Valenzuela, ubicada a 20 kilómetros al sur de Santiago y seis cuadras de la estación de Nos. Tiene una superficie de 472 cuadras planas totalmente regadas, con 18 regadores del Canal de Maipo y 2 regadores de San Vicente y derrames de algunos fundos vecinos. La conformación del terreno permite aprovechar el agua varias veces. Dedicado a: Pastería, pasto alfalfa con producción media de 12,000 quintales métricos. Siembras de trigo blanco con producción de 35 quintales métricos por cuadra. Cebada inglesa, con producción de 45 quintales métricos por cuadra, (4,200 quintales de trigo anual y 3,000 quintales de cebada inglesa). Tiene una viña de 30

cuadras de cepa francesa, que produce vino fino: Semillon y Pinot con 8,000 a 10,000 arrobas de vino de producción anual. Cuenta con espléndidas casas habitación con 10 hectáreas de parque, árboles frutales y huerto. Además cuenta con: galpones, grandes bodegas para los vinos, 40 posesiones de inquilinos y un galpón con la instalación de pastería, movida por una turbina «Francis» moderna. En la cabecera del fundo donde entra el canal hay un estanque construido en muy buenas condiciones para almacenar el agua de noche.

Dirección Estación Nos. Delicias 237.

FUNDO «SAN JORGE» de don Vicente Izquierdo, ubicado a 4 kilómetros al oriente de la Estación Nos de 220 cuadras planas totalmente regadas, con 17½ regadores del canal de Maipo. Dedicado a pasto aprensado alfalfa, con producción de 9,000 quintales de pasto en colizas. Siembras de trigo blanco. Cebada inglesa. Lechería, cuyo producto se expende directamente en Santiago. Chacarería en general. Plantaciones de eucaliptus (10,000 plantas) La administración está a cargo de don Jorge Izquierdo Phillips.

Cuenta con dos casas habitación, galpones, instalación de pastería, casas administración y 16 casas de inquilinos. Luz y fuerza eléctrica.

Dirección postal: Nos.

En Santiago, Santo Domingo 736.

HACIENDA «RINCONADA DE CHENA» de don Enrique Figueroa. Esta hacienda se compone de tres predios que hoy día están en un solo cuerpo, a saber: «Rinconada de Chena» propiamente tal, hijuela «Norte de Chena» y «El Trébol de Santa Cruz».

Estos tres predios están situados en el Depto. de la Victoria, quedando los dos primeros dentro de la comuna de San Bernardo y el tercero que sigue a continuación de éstos y separado únicamente por el camino de la Calera o Lonquén, pertenece a la comuna de Santa Cruz.

La hacienda tiene para su servicio el camino de Ochagavía por el oriente, equidistante cuatro kilómetros de las estaciones de San Bernardo y Espejo. Además por este mismo lado queda el paradero Lo Martínez del F. C. Eléctrico de Santiago a San Bernardo, a ocho cuadras solamente de la entrada de la hacienda.

Por el poniente la sirve el camino de la Calera, quedando por ese lado más o menos a una legua de la Estación de Maipú. Por uno u otro camino la distancia de la hacienda a la ciudad de Santiago es inferior a cuatro leguas.

EXTENSIÓN: 1,700 hectáreas, más o menos, de las cuales más de 1,200 de planes abundantemente regados con aguas de los canales de Espejo, Maipo y Ochagavía. El resto, o sea cerca de 500 hectáreas, son cerros.

CERROS: Los cerros exteriores son de pircas de piedra y barro; y las divisiones interiores de los numerosos potreros y caminos son también de pircas y alambrados de púas.

EXPLORACIÓN: Hay más de 800 hectáreas alfalfadas, de las cuales la mayor parte se dedican a la industria del pasto aprensado en grande escala, elaborando fardos de embarque de prensa inglesa y colizas, contando para esta explotación con grandes instalaciones de maquinarias movidas por fuerza hidráulica producida por dos turbinas que desarrollan 100 H. P. y con dos grandes galpones adyacentes. Producción media anual, de 50,000 a 60,000 fardos y 20,000 a 30,000 colizas.

El resto del campo regado, según la época y según sus pastos, ayudándose también de parte de lo alfalfado, mantiene dos grandes lecherías con su correspondiente crianza; doscientos bueyes de trabajo; engordas de animales criollos de la hacienda y comprados; caballos de servicio y su respectiva crianza. Todos estos animales forman una masa de más o menos 1.400 cabezas.

Los terrenos se prestan a toda clase de cultivos: siembras de trigo, cebada, etc., dedicándose también alguna parte a la chacarería, para el consumo de la hacienda y raciones de empleados e inquilinos.

PLANTACIONES: Fuera de las alamedas de los caminos, compuestas de álamos, acacios, eucaliptus, etc., existe un gran bosque de eucaliptus de más o menos 80 hectáreas y que se explota en leñas, por cuarteles y en forma rotativa, a fin de que la explotación pueda ser permanente. Hay también varios planteles de árboles frutales que en total suman unas 8 hectáreas, más o menos. Además hay varios bosquecitos de pinos, repartidos en los potreros, para servir de abrigo a los animales.

EDIFICIOS: Cuenta la hacienda con dos casas de habitación; la principal, muy buena y extensa, ocupando más o menos el centro de la hacienda, con gran parque inglés de árboles finos y muy variados, de más o menos 7 hectáreas de extensión; la otra, en la parte denominada El Trébol, también bastante buena y rodeada de numerosos árboles.

Cerca de la casa principal hay una espléndida casa de administración, a la cual rodean las dependencias necesarias como ser: graneros, pesebreras, garages, cocheras, etc. Una de las lecherías cuenta ya entre sus dependencias con un gran silo de cemento armado, sistema King para 600 toneladas de forraje.

Entre casas de empleados e inquilinos, hay unas 70, la mayor parte de buena construcción y en su totalidad con techos de teja y fierro.

CERROS: Producen monte que aprovechan como leña los inquilinos y en ellos se alimenta un piño de más de 1,000 cabras.

Hay también muy buena piedra para canteo adoquines y soleras, y una mina de cal, que hoy día no está en explotación.

Dirección postal: San Bernardo. Casilla 27. Teléfono 70. San Bernardo. En Santiago: Agustinas 715. - Casilla 152. - Teléfono Central 1415.

HACIENDA «SAN JUAN DE CHENA» de la señora Juana Weber de Amunátegui, ubicado a 2 kilómetros al Oriente de la Estación Maipú (Ramal del F. C. a San Antonio). Tiene una superficie de 400 cuadras planas regadas con los canales de Espejo y Cuatro Alamos y derrames del fundo Chena. Sus principales explotaciones son: Criadero de animales finos «Holandeses Holstein-Friesian» con reproductores importados de Estados Unidos (venta de reproductores finos de 1 a 2 años). Crianza de caballos percherones. Pastería: enfarda pasto alfalfa en colizas y fardos de embarque. Para el movimiento de las maquinarias de la pastería, se dispone de una turbina hidráulica de 60 H. P. Siembras de cebada forrajera y trigo blanco. Lechería: se ordeñan vacas Holandesas y Durham, leche que se expende en Santiago. Posee bosques de: eucaliptus, cipréses y otros árboles extranjeros en estado de explotación. Los caminos de la Hacienda son de: álamos, acacios y álamos «La Carolina» en estado de explotación. Cuenta con muy buenas casas habitación (de altos y de estilo moderno) con un bonito parque de 5 cuadras con árboles escogidos y plantas finas (Flores de Conservatorio) muy bien tenido, con instalación propia de luz eléctrica. Posee una capilla para el servicio religioso de los Domingos y días festivos. Casas de administración, galpones de lechería de primera clase; dos bodegas de pasto, una con desvío propio a la Estación Maipú y otra con línea «Decauville» del desvío al establecimiento de pastería. Además, 5 galpones (de cal y ladrillo y techo de zinc, piso de concreto) para lechería de invierno con capacidad para 300 vacas. Tiene una caballeriza con once departamentos de rejas de fierro y piso empedrado. Tres garages. Posee 30 casas de inquilinos, en su mayor parte de material sólido (cal y ladrillo). Para distracción del personal dispone de: cancha de foot-ball, cancha de bolas y palitroques. Posee dos tranques para almacenar el agua de regadío durante la noche, con capacidad de 50,000 metros cúbicos.

Dirección postal: Maipú. Teléfono número 3.

HACIENDA «CHENA» de don Ricardo Pérez Eastman, ubicada a 4 kilómetros al Oriente de la Estación de Maipú (ramal a Melipilla), a 12 kilómetros de Santiago, de 400 cuadras planas totalmente regadas con canal de Espejo y Maipo. Dedicado: Criadero de animales finos Holandeses, hijos de toros importados de Estados Unidos, premiado con primeros premios y segundos en la Exposición de 1920 en Santiago (venta de reproductores finos de 1 a 2 años). Lechería, cuenta con un establo modelo y silo para 100 vacas, leche que se expende en Santiago. Enfardadura de pasto alfalfa en fardos de embarque y colizas con una producción de 30,000 quintales métricos. Siembras de cebada inglesa con producción media de 3,000 sacos. Chacarera (frejoles, maíz, etc.) Engordas y crianza de vacunos. Cuenta con un huerto de: Olivos, nogales, duraznos, etc. Plantaciones forestales de acacios, eucaliptus, álamos

en estado de explotación. Cuenta con buenas casas habitación, galpones, bodegas y 30 casas higiénicas para inquilinos. Casas de administración, etc.

Dirección postal: Maipú, Chena, teléfono número 11.

En Santiago, Santo Domingo 1690, casilla 1633.

FUNDO «SANTA ANA DE CHENA» de don Raúl Edwards Mac-Clure, ubicado a 14 kilómetros de Santiago y a 4 de la Estación Maipú (ramal F. C. a San Antonio). Sus servicios los hace por la Estación Marruecos del mismo ramal, por una línea «Decauville» propia, que además de los pasajeros acarrea todos sus productos a la estación y movimiento de carga. Tiene una superficie de 420 cuadras abundantemente regadas con los canales Espejo y Ochagavía. Dedicado especialmente a elaboración de pasto alfalfa en fardos de exportación con producción hasta de 20,000 quintales métricos. Siembras de cebada inglesa con producción hasta 7,000 quintales. Se dedica también a la engorda de vacunos (500 a 600 cabezas). Se han efectuado plantaciones forestales de: Aromos, eucaliptus, acacias y frutales: Limoneros, naranjos, etc., que valorizarán aún más el valor de esta propiedad. Cuenta con espléndidas casas habitación, de estilo antiguo muy confortable y espaciosas, posee 48 casas de inquilinos (techo de zinc). Tres grandes bodegas para depositar pasto aprensado; galpón para establo; pesebreras con boxes para caballares; casas de administración y empleados, etc. Cuenta con toda clase de maquinarias para la explotación: motor Cros-ley de 65 H. P. que mueven 4 picadoras y 2 prensas hidráulicas y 1 picadora para el silo que existe, con capacidad para 300 toneladas.

Dirección postal: Marruecos, Teléfono número 12.

VIÑA «BENITEZ» de la Sociedad Manuel J. Benitez y Cia., ubicada a 8 kilómetros al sur de la ciudad de Santiago (camino a San Bernardo-Llano Subercaseaux). Esta propiedad tiene una superficie total de 107 hectáreas planas regadas, de las cuales 50 hectáreas son de viña de cepa francesa (completamente nueva) que actualmente, por no estar toda en producción, cosecha 12,000 arrobas de vino. Sus tipos son los siguientes. Vinos blancos: Rheinwein, Reservado y Especial; Vinos tintos: Gran vino, Pinot reservado, Especiales, Escogidos y Corrientes. Toda la producción de estos vinos se embotella en la misma viña, contando para el efecto con maquinarias modernas e higiénicas, movidas por fuerza eléctrica. Para envejecer el vino cuenta con grandes bodegas y subterráneos que ocupan una superficie de dos cuadras, contando con vasijas de roble americano y de rauli que permiten depositar más de 60,000 arrobas. Han obtenido los siguientes premios: Diploma y medalla de plata en la Exposición Nacional el año 1884. Diploma y medalla en la Exposición Universal de Barcelona, el año 1888. Diploma y medallas de plata en la Exposición de Francia, el año 1889. Diploma y medalla en la Exposición Industrial de Talca, el año 1905. Para el

expendio y reparto a domicilio en Santiago de estos productos en cajones, jvas y botellas, tiene un Depósito y Agencia propia de la Viña en la calle Riquelme 33, Teléfono 616, casilla 1296, y para Provincias, con Agentes en los distintos puntos más importantes de la República. Para el extranjero despacha pedidos a casi todos los países sud-americanos. Cuenta con buenas casas habitación y de administración y 10 casas para inquilinos.

FUNDO «MIRAFLORES» de don Roberto Simpson S., ubicado a 1½ kilómetro al poniente de la Estación Espejo. De 100 cuadras planas totalmente regadas con el canal Espejo. Dedicado a Lechería: ordeñando, término medio, 80 vacas. Crianza de vacunos «Lincoln Red». Siembras de cebada. Criadero de aves para la producción de huevos, de distintas razas. Arboleda frutal de manzano «Huidobro.» Cuenta con buenas casas habitación, galpones de lechería y buenas casas de inquilinos provistas de agua potable. — Dirección postal: Lo Espejo, Teléfono N.º 1.

En Santiago, Ejército 77.

FUNDO «LO CARVALLO» de propiedad del señor Carlos Izquierdo Sanfuentes. Tiene una superficie de 470 hectáreas planas regadas. Sus productos que cosecha son: Pasto alfalfa, se enfarda pasto en colizas y fardos, con una producción media anual de 5,500 quintales métricos. Cosecha semilla de trébol, con producción de 115 quintales métricos. Trigo blanco, con producción de 1,748 quintales métricos. Cebada cervecera, con producción de 907 quintales métricos. Chacarera: especialmente papas, con producción media anual de 1,200 quintales métricos. Además, frejoles, maíz, etc. Lechería: se lechan término medio 45 vacas, leche que se expende para el consumo en Santiago. Crianza de animales vacunos. Huerto frutal. Cuenta con buenas casas habitación (un chalet) rodeado de un bonito jardín, galpones, bodegas y casas de inquilinos. — Dirección postal: Nos.

FUNDO «SAN JOSE DE NOS» de propiedad del señor Joaquín González Echeñique. Tiene una superficie de 250 cuadras planas regadas. Los productos que cosecha son: Pasto alfalfa, enfarda pasto en colizas y fardos, con producción media anual de 1,100 quintales métricos. Trigo blanco, con producción de 750 quintales métricos. Lechería: se ordeñan término medio 80 vacas diarias en la temporada (seis meses) leche que se expende en Santiago. Crianza de animales vacunos. Engordas. Cuenta con grandes casas habitación, galpones y casas de inquilinos.

Dirección postal: Nos.

VIÑA «SAN BERNARDO» de propiedad del señor Natalio Farinelli, ubicada inmediatamente al norte de la ciudad de San Bernardo. Tiene una superficie de 67 hectáreas de cepa francesa, con producción de 4,200 hectolitros de vinos.

Dirección postal: San Bernardo.

En Santiago: San Miguel 37.

FUNDO «LA DIVISA» de propiedad de los señores Pedro y Manuel García de la Huerta. Tiene una superficie de 235 y media hectáreas planas totalmente regadas. Los productos que se cosechan son: Pasto alfalfa, mantiene más o menos 200 hectáreas alfalfadas, con producción de 8,500 quintales métricos. Cebada cervecera, con producción de 700 quintales métricos. Chacarería: especialmente frejoles, cosechando un promedio de 70 quintales métricos.

Dirección postal: San Bernardo.

FUNDO «CUATRO ALAMOS» de propiedad del señor Manuel J. Henríquez. Tiene una superficie de 240 hectáreas planas regadas. Los productos principales que explota son: Cebada cervecera, con producción de 1,800 quintales métricos. Chacarería: papas, con producción de 1,800 quintales métricos y maíz, con producción de 600 quintales métricos. Tiene una viña de 1½ hectáreas de cepa del país.

Dirección postal: Santiago, Ejército 141.

FUNDO «SANTA TERESA» de propiedad del señor Juan E. Gatica. Tiene una superficie de 330 hectáreas planas totalmente regadas. Los productos principales que explota son: Pasto alfalfa, con producción media anual de 3,100 quintales métricos. Trigo blanco, con producción de 400 quintales métricos. Lechería: se ordeñan término medio 125 vacas diarias, durante todo el año, leche que se expende en Santiago.

Dirección postal: San Bernardo.

FUNDO Y VIÑA «SANTA INES» de propiedad del señor Eleodoro Donoso. Tiene una superficie de 131 y media hectáreas planas totalmente regadas. Los productos que cosecha son: Cebada cervecera, con producción media anual de 500 quintales métricos. Trigo blanco, con producción de 70 quintales métricos. Chacarería: especialmente papas, que cosecha 1.000 quintales métricos; además frejoles, maíz. Tiene una viña de 8 hectáreas de cepa del país y 22 hectáreas de cepa francesa.

Dirección postal: San Bernardo.

FUNDO «SAN JOSE DE NOS» de don J. Antonio Gandarillas. Tiene una superficie de 365,8 hectáreas planas totalmente regadas. Los productos que se cosechan son: Pasto alfalfa, con producción media anual de 16,200 quintales métricos. Trigo candeal, con producción de 950 quintales métricos. Chacarería (papas, frejoles, maíz). Tiene una viña de 3 hectáreas de cepa del país y 3 hectáreas de cepa francesa. Arboleda: Nogales, hay más o menos 460 árboles; manzanos, duraznos perales, cerezos, etc.

Dirección postal: Nos.

FUNDO «CHENA» de propiedad de don Baltasar Villalobos, arrendado a don Pedro Sánchez. Tiene una superficie de 390 hectáreas, de las cuales 250 hectáreas son planas, regadas. Los productos que cosecha son: Cebada forrajera. Chacarería, especialmente papas, frejoles y maíz. Lechería: ordeña término medio 75 vacas diarias durante 6 me-

ses, leche que se expende para el consumo de Santiago. Tiene una arboleda frutal en producción: almendros, duraznos, cerezos, ciruelos y perales.

Dirección postal: Maipú, Fundo Chena.

FUNDO «PINTANA» de propiedad de don Julio Bustamante. Tiene una superficie de 314 hectáreas, planas regadas. Los productos que cosecha son: Pasto alfalfa, enfarda pasto en colizas, trigo blanco, cebada forrajera. Chacarería, especialmente papas. Lechería, ordeña término medio 90 vacas diarias durante 8 meses, leche que se expende para el consumo de Santiago. Crianza y engorda de animales (tiene más o menos 190 hectáreas de pastos naturales en riego y 170 hectáreas de pasto alfalfa).

Dirección postal: Santiago, Dieciocho 174.

FUNDO «EL RETIRO» de propiedad de don Feliciano Cornejo. Tiene una superficie de 148 hectáreas, planas regadas. Los productos que cosecha son: Pasto alfalfa, cebada forrajera y chacarería: maíz, arvejas, papas, etc. Tiene una lechería de 20 vacas que lecha durante todo el año y cuyo producido lo expende en Santiago. Tiene un bosque de 6 hectáreas.

Dirección postal: Santiago, Vergara N° 591.

FUNDO «CATEMITO» de propiedad de don Héctor Ramírez. Tiene una superficie de 150 hectáreas de las cuales 70 son regadas. Los productos que cosecha son: Pasto alfalfa, trigo blanco y candeal. Chacarería: maíz y frejoles. Lechería, ordeña término medio 50 vacas diarias durante 8 meses.

Dirección postal: San Bernardo, Catemito.

CHACRA «LA PERLA» de la señora Rebeca M. de Infiguez. Tiene una superficie de 50 hectáreas planas regadas. Los productos que cosecha son: Pasto alfalfa y chacarería, especialmente frejoles. Lechería: ordeña término medio 60 vacas durante 8 meses, leche que se vende en Santiago.

Dirección postal:

CHACRA «SAN MARTIN» de propiedad de don Abel García Huidobro. Tiene una superficie de 74 hectáreas planas regadas. Los productos que cosecha son: Pasto alfalfa (tiene más o menos 30 hectáreas empastadas con alfalfa). Tiene una viña de 36 hectáreas de cepa francesa, que la destina a la fabricación de vinos.

Dirección postal: Santiago, Catedral 1534.

SANTA CRUZ

FUNDO «SANTA CRUZ DE LA VICTORIA» de don Francisco de Borja Valdés Cuevas, ubicado a 500 metros al Sur Poniente de la Estación Marruecos y a 18 kilómetros de Santiago (F. C. de Santiago a San Antonio). Este fundo tiene una extensión de 325 cuadras planas totalmente regadas con canal de Maipo. Se dedica a cultivo de árboles frutales, contando con 80 cuadras de nogales con producción de 1.200 sacos de 50 kilos, con 30 cuadras de almen-

dro que producen término medio 100,000 kilos de almendra en cáscara. Cuenta con 5 cuadras de guindos (corazón de paloma). Plantación forestal de álamos en estado de explotación. Existen plantaciones de sauce mimbre. Crianza de ganado vacuno raza «Durham Shortorn». Este fundo cuenta con casas habitación de tres pisos, casa administración, galpones, bodegas y casas de inquilinos.

Dirección postal: Marruecos.

En Santiago, Huérfanos 1869.

FUNDO «SANTA CRUZ» de don Luis Vial Infante, ubicado a 8 cuadras al Oriente de la Estación Marruecos, con la cual se comunica con una línea Decauville y a 15½ kilómetros de la Estación Alameda de Santiago. Tiene una extensión de 200 cuadras regadas con abundantes derechos del canal Espejo. Dedicado a: explotación de una viña de 25 cuadras de planta Cabernet y Pinot y Semillón con una producción media de 6,000 arrobas de vino. El resto del campo se dedica al ramo de lechería con una masa de vacas «Holstein Friesian» cuyos productos se envían en carretelas diariamente a Santiago para atender el consumo de familias. Se hace también la explotación de pasto aprensado alfalfa, con una producción de 10,000 a 12,000 quintales anuales. Siembras de cebada inglesa, con producción media de 1,000 a 1,200 sacos. Chacarería: Frejoles, maíz, papas, arvejas, habas, que se envían para su venta en el mercado de Santiago, meses de primavera y otoño. Anexa a lechería tiene instalado un criadero de reproductores «Holstein Friesian» (venta de reproductores de 1 a 2 años). Cuenta con casas habitación, y todos los edificios e instalaciones necesarias para su explotación.

Dirección postal: Estación Marruecos, teléfono 3.

En Santiago, Monjitas 639, teléfono 3,700.

FUNDO «EL DESCANSO» de la Sucesión Vicente Correa Vergara, bajo la dirección de Vicente Correa Larrain. Este fundo esta ubicado a 4 cuadras de la Estación Marruecos, de 397 cuadras planas totalmente regadas con canal comunero Santa Cruz y San Vicente. Dedicado a siembras de trigo o cebada, cosecha de 2.000 a 3.000 quintales métricos. Enfardadura de pasto alfalfa con producción de 6.000 quintales métricos (18.000 fardos). Engordas de vacunos (engorda de 400 a 500 animales anualmente). Arboleda frutal de nogales (7 cuadras). Los deslindes de sus potreros son de álamos la mayor parte y eucaliptus; eucaliptus (5 cuadras de bosques). Casas habitación, galpones, bodegas, casas de inquilinos, etc.

Dirección postal: Marruecos. Fundo El Descanso, teléfono 9. En Santiago, Agustinas 1573, teléfono 2573.

FUNDO «MARRUECOS» de don Alberto Tagle Ruiz, ubicado a 17 kilómetros de Santiago y en la misma Estación de Marruecos del Ferrocarril a San Antonio. Tiene una superficie de 250 cuadras planas regadas y 150 cuadras más de islas de río en el río Mapocho. Su principal ramo de

explotación es la lechería, que cuenta con dos establos modernos y un silo de concreto armado con capacidad de 500 toneladas. La leche que produce el fundo se vende directamente al consumidor (o al público) a domicilio en Santiago, en tarros sellados especiales para cada casa, negocio al cual su propietario se dedica desde hace más de quince años. Las vacas actuales son de raza «Durham» pero últimamente se han introducido toros Holstein Friesian puros con el fin de cambiarse a esta última raza. Las vacas permanecen estabuladas todo el año de noche y en invierno cuando la inclemencia del tiempo lo exige, pasan estabuladas todo el día.

Los terneros machos que salen de la lechería se engordan y se venden de uno o más años según la conveniencia. Las hembras se guardan todas, para futuras vacas.

Pastería, enfarda pasto alfalfa en colizas, que se expende en Santiago directamente al consumidor, en carretones propios del fundo. Siembras de cebada inglesa y del país muy buena clase, particularidad de la región.

Siembras de trigo candeal (se cultiva una pequeña extensión de 20 cuadras).

Chacarería: se siembra lo necesario para el consumo del fundo y maíz para el silo y las tierras necesarias que se dan de ración a los empleados e inquilinos.

Se cosecha también todos los años semilla de trébol y semilla de alfalfa para las necesidades del fundo.

Para la comodidad de los animales se han plantado pequeños bosques en uno de los rincones de los potreros con eucaliptus globulos, de los cuales hay algunos en estado de explotación. El camino interior del fundo está plantado de acacias.

Cuenta con espléndidas casas habitación, un huerto frutal de 2 cuadras, de toda clase de frutas, galpones, bodegas y 35 casas de inquilinos, todas de adobe y techos de fierro galvanizado o teja. El fundo cedió al gobierno una hectárea de terreno, donde se construyó una de las primeras escuelas modelos fiscales, con capacidad para 84 alumnos, este año hubo de matrícula 111 alumnos.

Dirección postal: Marruecos. Teléfono número 7.

En Santiago, Compañía 1656. Teléfono 2890.

FUNDO «MATTEN» de don Ernesto Valdés G. H., ubicado a 4 kilómetros al Nor-Poniente de la Estación Marruecos y a 22 kilómetros de Santiago. Tiene una extensión de 227 cuadras, de las cuales 150 son planas regadas con canal propio del río Mapocho, resto caja del río. Se dedica: Criadero de animales finos «Holstein Friesian» hijos de toros importados de Estados Unidos y Liverpool, seleccionados durante más de 30 años (venta de reproductores de 1 a 2 años). Lechería: cuenta con un silo de 400 toneladas y un establo modelo, para ordeñar 100 vacas. Resto del fundo dedicado a la chacarería y siembras.

Dirección postal: Marruecos.

En Santiago, Huérfanos 1415.

FUNDO «EL BAJO» de las señoritas Sara y Rebeca Valdés G. H., ubicado a 4 kilómetros al Nor-Poniente de la Estación Marruecos y a 22 kilómetros de Santiago. Extensión 300 cuadras, de las cuales 100 son regadas, resto de vega. Dedicado a: Crianza de vacunos «Holstein Friesian». Lechería, chacarería en general y siembras.

Dirección postal: Marruecos.

En Santiago, Serrano 232.

FUNDO «EL NOGAL» de don Alberto y Domingo Valdés G. H., ubicado a 8 kilómetros de la Estación Marruecos y a 24 kilómetros de Santiago, 260 cuadras planas totalmente regadas. Dedicado a engorda de animales y siembras. Criadero de caballos de arrastre percherones.

Dirección postal: Marruecos

En Santiago, Serrano 232.

FUNDO «EL MANZANO» de propiedad del señor Mannel A. Covarrubias, ubicado inmediatamente al sur de la Estación Marruecos. Tiene una superficie de 414 1/2 hectáreas planas totalmente regadas. Los productos principales que se cosechan son: pasto alfalfa, (tiene más o menos 196 hectáreas empastadas con alfalfa). Cebada forrajera. Chacarería: maíz, frejoles. Lechería, ordeña término medio 135 vacas diarias durante 300 días más o menos al año, leche que la destina a la fabricación de quesos. Cuenta con un galpón con capacidad para 90 animales y un silo con capacidad de 400 toneladas. Tiene una viña de 2 hectáreas de cepa francesa, que se expende como uva de mesa. Cuenta con buenas casas habitación rodeadas de un parque, galpones y casas de inquilinos.

Dirección postal: Estación Marruecos

En Santiago, Dieciocho 109.

FUNDO «SANTA VIRGINIA» del señor Carlos Ossa Videla. Tiene una superficie de 120 hectáreas planas totalmente regadas. Los productos que cosecha son: trigo blanco (siembra alrededor de 30 hectáreas). Cebada Cervecera, (siembra alrededor de 60 hectáreas). Chacarería, especialmente papas que siembra más o menos 4 hectáreas. Pasto alfalfa, tiene 12 hectáreas alfalfadas.

Dirección postal: Marruecos.

FUNDO «SAN IGNACIO DE TANGO» de propiedad del señor Guillermo Schacht. Tiene una superficie de 830 hectáreas planas totalmente regadas. Los principales productos que se cosechan son: pasto alfalfa, se enfarda pasto en colizas y fardos de embarque, con una producción media anual de 15.000 quintales métricos. Trigo blanco (8 hectáreas). Cebada forrajera (siembra más o menos 55 hectáreas). Chacarería (28 hectáreas siembra la Hacienda y 25 hectáreas entre los inquilinos). Cuenta con buenas casas habitación y de administración, galpones, bodegas para guardar el pasto, diseminadas en los potreros (todos de zinc blanco) y varias casas de inquilinos.

Dirección postal: Marruecos.

En Santiago, Huérfanos 1153.

FUNDO «EL TREBOL» de don Carlos Guzmán Guzmán, ubicado a 4 kilómetros de Marruecos; y a 8 kilómetros de la Estación Maipú. Tiene buen camino pasando por el puente Rinconada de Maipú. Tiene una superficie de 248 hectáreas planas abundantemente regadas con el canal Comunero y 100 cuadras de cerros. Su principal explotación es la Lechería: cuenta con un establo moderno y un silo King de concreto armado con capacidad de 350 toneladas, con una masa de vacas Holandesas, leche que se expende en Santiago, (puesta en el fundo). Siembras de trigo y cebadas (inglesa o forrajera). Chacarería en general (papas, frejoles etc).

Cuenta con buenas casas habitación, de administración, galpones, bodegas y 12 casas de inquilinos, de material sólido.

Dirección postal: Marruecos. Teléfono 19.

En Santiago, Agustinas 1540. Teléfono 2708.

FUNDO «LA BRISA» de don Lázaro Arana U., ubicado a 5 1/2 kilómetros de la Estación Marruecos, (ramal F. C. a San Antonio). 3.ª subdelegación Esperanza. Tiene una superficie de 160 cuadras planas regadas con el canal Comunero y 160 cuadras de cerros. Sus principales explotaciones son: Siembras de trigo y cebadas. Chacarería en general, tanto huertera como de cosecha, (papas, frejoles, maíz). Cosecha semilla de trébol. Tiene una viña de 4 hectáreas de uva «Torontel» de mesa. Tiene plantaciones de nogales, limones, naranjos, duraznos, paltos. Crianza de vacunos Holandeses. Caballares Percherones y chilenos. Engordas de vacunos. En el cerro se explota: Carbón y leña. Recibe animales a talaje. Plantaciones forestales de eucaliptus. Cuenta con buenas casas habitación, galpones, pesteras y 14 casas de inquilinos de material sólido.

Dirección postal: Marruecos. Teléfono 21.

FUNDO «LAS VIOLETAS» de don Manuel Agustín Núñez Martínez, ubicado a 6 1/2 kilómetros de la Estación Marruecos (ramal del ferrocarril a San Antonio) 3.ª subdelegación Esperanza. Tiene una superficie de 283 cuadras planas regadas con canales comuneros y 150 cuadras de rulos y cerros. Sus principales explotaciones son: Siembras de trigo blanco y cebadas. Chacarería en general, tanto huertera como de cosecha (papas, frejoles, maíz). Cosecha semilla de trébol. Tiene una viña de 14 hectáreas de uva torontel de mesa. Posee un nogreral de 8 cuadras en producción y además un huerto frutal de duraznos, olivos, limones, etc. Apicultura: cera, miel. Crianza de animales vacunos y caballares «Percherón» y chilenos puros. En los cerros existe un gran yacimiento de cal, considerado de primera calidad, y que podría explotarse para fabricar cemento, no explotándose por estar esta propiedad incommunicada por cerros y cerrada por el río Mapocho, donde no existe puente.

Dirección postal: Marruecos.

PEÑAFLO

FUNDO «SANTA MONICA» del señor José Ugarte Orbeta, ubicado a 4 kilómetros al Nor-poniente de la Estación Marruecos (ramal Ferrocarril a San Antonio). Tiene una superficie de 220 hectáreas planas regadas y alrededor de 500 hectáreas de cerros, que se dedican a plantaciones forestales de almendros, olivos, eucaliptus, etc. Contiene además una cantera de cal grasa que se explota actualmente con un horno de continuidad. Esta cal se presta admirablemente para abonos, sobre todo, para abonos de prados, alfalfaes, etc., tienen una ley de 90% de cal. La parte plana se dedica a alfalfaes para lecherías y engordas. Chacarería: Papas, frejoles y maíz. Siembras de trigo. La lechería cuenta con dos silos con capacidad de 400 toneladas cada uno, establo moderno, para 200 vacas de lechería, producto que se destinaria en parte a la fabricación de mantequilla y a la venta de leche fresca en Santiago. Cuenta con buenas casas habitación y de administración, bodegas y 10 casas de inquilinos, de material sólido (techo de fierro galvanizado).

Dirección postal: Marruecos.

En Santiago: Alameda 66.

FUNDO «LOS AROMOS» de don Miguel Morel Cotapos, ubicado a 12 kilómetros de la Estación Marruecos y a 2 kilómetros del pueblo de Peñaflo. Tiene una superficie de 1,321 hectáreas, de las cuales 693 hectáreas son planas regadas con dos canales comuneros que nacen del río Mapocho, resto de rulo y cerros. Sus principales explotaciones son: Chacarería especialmente papas Corahila, con producción de 10 a 14,000 sacos, maíz, con producción de 1,000 sacos. Siembras de trigo blanco y cebada forrajera, con producción media de 4,000 sacos (entre trigo y cebada). Lechería, ordeña 100 vacas Holstein-Friesian, leche que se destina a la fabricación de quesos.

Engorda de vacunos (se engordan de 300 a 400 novillos).

Apicultura: (200 familias), cera y miel. Hay 10 cuerdas de nogales en producción. El cerro se dedica a la crianza de cabrios mestizos Angora, parque y huerto frutal.

Cuenta con buenas casas de habitación y de administración, bodegas, galpones y 35 casas de inquilinos, de material sólido.

Dirección postal: Marruecos, teléfono 1.

FUNDO «LA ESPERANZA» de don Miguel Morel, arrendado por don Francisco Silva Basterrica, ubicado a 4½ kilómetros de la Estación Marruecos (ramal Ferrocarril a San Antonio). Tiene una superficie de 900 hectáreas planas regadas y 750 hectáreas de cerros. Dedicado a siembras de trigo y cebada. Crianza y engordas de vacunos.

Chacarería: papas y maíz en general. Este fundo tiene agua en abundancia. Viña de cepa francesa y Torontel. Cuenta con dos casas habitación, galpones, bodegas y casas de inquilinos. El cerro posee montes de distintas clases.

Dirección postal: Marruecos.

FUNDO «MALLOCO» de la señora Jesús Gandarillas v. de Larrain, administrado por don Hernán Larrain Gandarillas, ubicado al lado de la Estación y pueblo de Malloco, de 170 cuerdas planas totalmente regadas con el canal propio denominado «Las Vegas de Santa Cruz» y con 5 acciones del canal Larrain y un regador del canal Espejo. Dedicado a: Lechería: Viñas uva francesa blanca y tinta, con producción media de 2,000 arrobas. Pasto aprensado alfalfa. Siembras de trigo, cebada. Chacarería en general. Cuenta con un bosque de eucaliptus de más o menos 6 cuerdas; lo mismo que casi todos los callejones y deslindes de los potreros, están plantados con eucaliptus.

Dirección postal: Malloco. Teléfono N.º 1.

En Santiago: Vergara 293. Teléfono 2369.

FUNDO «SAN JAVIER» de don Ramón Echazarreta Ariztía, a cargo de don Javier Echazarreta Larrain, ubicado a 1 kilómetro de la Estación Malloco, de 250 cuerdas planas totalmente regadas con el canal Espejo y canal Larrain. Dedicado a: Siembras de cebada, con producción de 1,500 a 2,000 sacos. Maíz, con producción de 500 a 800 sacos. Pastería: enfarda pasto alfalfa, con producción de 6,000 quintales (18,000 fardos). Engorda de vacunos (engorda más o menos 300 animales). Lechería: con vacas finas de raza «Normanda» (50 vacas). Arboleda frutal: Duraznos, higueras, manzanos, nisperos, etc. Alcachofal y esparra-gueras. Cuenta con bosques de eucaliptus y en los deslindes de sus potreros hay álamos, acacios y olmos. Tiene casas habitación, galpones, bodegas y casas de inquilinos.

Dirección postal: Estación Malloco. Teléfono 7, casilla 26.

En Santiago: Merced 456. Teléfono 258.

FUNDO «SAN NICOLAS» perteneciente al señor Nicolás Hurtado Eyzaguirre. Tiene una superficie de 259 hectáreas, de las cuales 243 son planas regadas. Los productos que cosecha son: Pasto alfalfa (tiene más o menos 40 hectáreas alfalfadas). Trigo blanco. Cebada forrajera y cervecera. Chacarería: especialmente papas. Cuenta con buena casa de habitación, galpones, bodegas y casas de inquilinos.

Dirección postal: Malloco.

En Santiago: Monjitas 531.

FUNDO «LINDENAU» de propiedad de don Ricardo Timmermann. Tiene una superficie de 312 hectáreas planas totalmente regadas. Los productos que se cosechan son: Pasto alfalfa (tiene más o menos 72 hectáreas empastadas). Cebada cervecera (22 hectáreas). Chacarería: Maíz (30 hectáreas), frejoles, papas. Tiene una viña de 30 hectáreas de cepa francesa, caldos que se destinan a la fabricación de vinos, que se embotellan en el mismo fundo, marca «Lindenu». Lechería: ordeña término medio 90 vacas diarias, le-

che que se destina para la fabricación de mantequilla y a la venta para el consumo en Santiago. Cuenta con un establo modelo, higiénico, con capacidad para 70 animales y un silo con capacidad de 600 toneladas. Tiene bosques de eucaliptus en estado de explotación. Cuenta con muy buenas casas de habitación y de administración, bodegas y casas de inquilinos.

Dirección postal: Malloco.

FUNDO «SANTA ADELA» perteneciente a don Pedro Correa Ovalle. Tiene una superficie de 344 hectáreas planas regadas. Los productos que cosecha son: Cebada forrajera (siembra más o menos 117 hectáreas) y cebada cervecera (25 hectáreas). Chacarería: Papas y maíz. Lechería: ordeña término medio 50 vacas diarias, durante 8 meses, leche que se expende en Santiago. Crianza y engorda de vacunos.

Dirección postal: Malloco

FUNDO «EL PEÑON» de la Sucesión Ruiz Tagle Cañas, arrendado por don Guillermo Avendaño, a 8 kilómetros de Malloco (ramal a San Antonio). Tiene una superficie de 120 hectáreas planas totalmente regadas con el canal de Maipo. Dedicado a Lechería: ordeña término medio 50 vacas holandesas, leche que se vende puesta en el fundo. Siembras de cebada inglesa, con producción de 1,000 sacos. Chacarería en general (maíz, papas, frejoles). Hay arboleda frutal: Nogales, olivos, almendros. Cuenta con casas habitación, galpones y 10 casas de inquilinos, de material ligero.

Dirección postal: Malloco.

FUNDO «PEÑAFLO» de don Silvestre Ochagavía, ubicado a 4½ kilómetros al Poniente de la Estación Malloco, de 350 cuerdas planas totalmente regadas. Dedicado a: Siembras de cebada forrajera, con producción de 4,000 sacos de 100 kilos. Enfardadura de pasto alfalfa, con producción de 7,000 quintales de 100 kilos. Chacarería: maíz, con producción media de 1,000 sacos. Talajes: arrienda para engordas (50 cuerdas).

Dirección postal: Peñaflo.

En Santiago: Delicias 1520.

HACIENDA «PELVIN» de don Joaquín Larrain Alcalde, administrado por don Eduardo Torrealba, ubicado a 4 kilómetros de la Estación Malloco (ramal F. C. a San Antonio). Tiene una superficie de 1,050 hectáreas de las cuales 525 hectáreas, son regadas con canal propio del río Mapocho, resto de cerros. Sus principales explotaciones son: Chacarería, especialmente papas corahila, con producción de 8,000 sacos. Maíz con producción de 3,000 sacos. Además frejoles, etc. Siembras de cebada forrajera con producción media de 3,000 sacos. Pastería, enfarda pasto alfalfa con producción de 3,000 quintales métricos. Para el movimiento de las maquinarias, se dispone de dos turbinas, de 24 y 7 H. P. Lechería, cuenta con un silo de concreto de 300 toneladas, y se ordeñan, término medio 80

vacas Durham, leche que se vende en Santiago. Engordas de vacunos. Apicultura (400 familias). Cera y Miel. Huerto frutal (3 cuadras. Paltos, manzanos, olivos, duraznos, cerezos): Los deslindes de sus potreros y caminos existen: Plátanos Orientales, olmos, acacios y encinas en estado de explotación. Cuenta con grandes casas habitación, grandes bodegas y galpones y 55 casas de inquilinos de adobe y teja. Hay una capilla y una escuela pública con asistencia media de 80 alumnos.

Dirección postal: Peñaflores.

FUNDO «SAN WENCESLAO» de don Manuel Vial Solar, administrado por don Eduardo Torrealba, ubicado a 6 kilómetros de la Estación Malloco, (F. C. a San Antonio). Tiene una superficie de 525 hectáreas; de las cuales 225 hectáreas son regadas con canal propio del río Mapocho. Dedicado a: Engordas de vacunos. Chacarera en general, (papas, frejoles, maíz). Se engordan 400 vacunos anuales. Ovejera (300 cabezas). No tiene casas habitación y posee 4 casas de inquilinos.—Dirección postal: Peñaflores.

TALAGANTE

FUNDO «SAN FRANCISCO DE PAULA» de la señora Mariana Ovalle de Pérez, ubicado a 2 kilómetros, al Poniente de la Estación Talagante, (ramal a San Antonio). Tiene una superficie de 410 cuadras planas regadas con el canal de Lo Aguirre, y 80 cuadras de islas de los ríos Maipo y Mapocho, cuyas riberas se encuentran plantadas con bosques de pinos y eucaliptos. La explotación principal es la Lechería, contando con un estable moderno para 100 vacas y dos silos Brooks, con capacidad de 300 toneladas cada uno, ordeñando término medio 150 vacas Holandesas, para llegar muy pronto a duplicar este número de vacas. La producción de leche se puede calcular en 75 decálitros diarios, que se expende en Santiago para su consumo. Siembras de cebada inglesa y forrajera, con producción de 2,500 quintales. Chacarera: Maíz con producción de 1,500 a 2,000 quintales y frejoles 200 quintales, además, papas, cebollas, etc. Tiene un huerto frutal de: Paltos y manzanos, duraznos, ciruelos, damascos, limones, naranjas en actual producción, además un Nogueral (10 cuadras) que producen de 200 a 300 sacos de nueces. Cuenta con un bosque natural de 7 cuadras de: Lingües, canelos, pataguas en estado de explotación. Cuenta con dos instalaciones hidráulicas, una rueda de 8 caballos que se utiliza para la explotación de madera de eucalipto y la turbina con fuerza de 25 H. P. para el alumbrado de las casas y casas de inquilinos y movimiento de las maquinarias. Cuenta con buenas casas habitación: un bonito parque, casas de administración, bodegas, galpones y 30 casas de inquilinos. Dirección postal: Félix Pérez Ovalle al fondo: Talagante. Fundo San Francisco de Paula.

En Santiago: Compañía 1466 o en la Oficina, Compañía 1359.

FUNDO «SANTA ANA DE TREBULCO» de la señora Delia Ovalle de Correa, ubicado a 1 kilómetro al Sur de la Estación Talagante de 286 cuadras planas totalmente regadas con dos canales de regadío procedente del canal comunero denominado «El Castillo» (río Mapocho). Dedicado a siembras de trigo blanco «Florence», con producción media de 1,200 sacos de 100 kilos. Cebada inglesa con producción de 1,200 sacos. Cebada forrajera con producción de 500 sacos. Se dedica también a chacarera (maíz, con producción de 1,000 sacos, frejoles y papas corahila amarilla. En cuanto a ganadería mantiene una lechería ordeñando más o menos 50 vacas. Crianza y engorda de vacunos en número más o menos de 300 anuales. Enfardadura de pasto alfalfa con producción de 3,000 quintales y el campo entrebolado más o menos en cantidad de 40 cuadras son dedicadas a cosecha de semilla de trébol con producción media de 12 quintales españoles por cuadra. Posee además dos huertos frutales (4½ cuadras) manzanos, nogales, duraznos, etc. Cuenta con tres casas habitación, galpones, bodegas y 23 posesiones de inquilinos.

Dirección postal: Talagante.

En Santiago, Claras 233.

FUNDO «TREBULCO» de don Silvestre Ochagavía, ubicado al costado Sur del pueblo de Talagante, de 450 cuadras planas regadas con canal propio del río Mapocho. Dedicado a crianza y engorda de animales vacunos Durham. Lechería, que se dedica a la fabricación de quesos con una producción de 700 quintales anuales. Enfardadura de pasto alfalfa, con producción media anual de 20,000 fardos de 50 kilos. Chacarera (principalmente maíz con producción de 1,500 sacos. Siembras de cebada forrajera con producción de 3,500 sacos de 100 kilos.

Dirección postal: Talagante.

Santiago, Delicias 1520.

FUNDO «SANTA INES DE TREBULCO» de don Enrique Larrain Cienfuegos, ubicado a 30 cuadras al Poniente de la Estación Talagante (ramal a San Antonio). Tiene una superficie de 120 cuadras planas regadas con canal propio del fundo «El Carampangue».

Hay una lechería de 50 vacas Durham y Holandesas escogidas, de muy buena procedencia, buenos galpones espaciosos, la producción diaria son 25 decálitros.

Siembra cebada más o menos 30 cuadras, 12 cuadras de maíz, lo demás en porotos, papas, cebollas, etc.

Hay dos potreros entrebolados y todos bien cerrados con buenos postes y alambre de púa.

Tiene buenas casas de administración y de inquilinos, y un bosque de Eucalipto de dos años y medio con un total de 12,000 árboles, abundando los alamos carolinios y del país.

Dirección postal: Enrique Larrain C., Talagante, calle Comercio número 79.

Santiago, Catedral 2221, casilla 2593.

FUNDO «SAN JUAN» «Lo Aguirre», de propiedad del señor Juan O'chninger. Tiene una superficie de 276 hectáreas planas totalmente regadas. Los productos que cosecha son: Trigo blanco (siembra más o menos 55 hectáreas). Cebada cervecera (siembra 25 hectáreas). Chacarera (5 hectáreas de papas; 6 hectáreas de frejoles; 3 hectáreas de papas y hortalizas en general. Lechería: ordeña término medio 30 vacas diarias durante 9 meses del año, leche que se expende en Santiago. Crianza de animales vacunos y ovejunos.

Dirección postal: Talagante.

FUNDO «CARAMPANGUE» de propiedad del señor Ladislao Barros Barros. Tiene una superficie de 432 hectáreas planas totalmente regadas. Los productos que cosecha son: Cebada forrajera (siembra más o menos 80 hectáreas). Chacarera (maíz, siembra 50 hectáreas). Frejoles, siembra 10 hectáreas, que se cosechan en verde; papas, siembra más o menos 16 hectáreas. Lechería: ordeña término medio 70 vacas diarias (300 días al año) leche que se vende para el consumo en Santiago. Crianza y engorda de animales vacunos. Cuenta con buenas y grandes casas habitación; bodegas, galpones y casas de inquilinos. En pastos tiene: 40 hectáreas empastadas con alfalfa; 20 hectáreas entreboladas y 80 hectáreas con pastos naturales en riego.

Dirección postal: Talagante.

En Santiago, Moneda 1541.

FUNDO «SANTA LUISA DE TREBULCO» de propiedad del señor Carlos Zañartu. Tiene una superficie de 220 hectáreas, de las cuales 110 hectáreas son planas regadas. Los productos que cosecha son: Cebada forrajera (siembra más o menos 40 hectáreas). Chacarera: Maíz (siembra más o menos 20 hectáreas); papas (10 hectáreas).

Dirección postal: Talagante.

FUNDO «TEGUALDA» de propiedad de don Francisco Rodríguez. Tiene una superficie de 125 hectáreas planas regadas. Los productos que cosecha son: Cebada forrajera y cervecera. Lechería. (Este fundo está actualmente preparándose para su debida explotación, por haberlo adquirido últimamente el señor Rodríguez).

Dirección postal: Talagante.

En Santiago, calle Ejército 233.

FUNDOS «SANTA AMELIA» y «SAN EUGENIO» de propiedad de don Luis A. Undurraga. Tienen una superficie de 651,5 hectáreas planas totalmente regadas. Los productos que cosechan son: Pasto alfalfa (tienen más o menos 157 hectáreas empastadas con alfalfa). Trigo canchal (47 hectáreas). Cebada forrajera (34 hectáreas). Chacarera: Maíz, frejoles, papas. Tiene una viña de 60 hectáreas de cepa francesa, caldos que los destina a la fabricación de vinos. Lechería: Crianza y engorda de animales vacunos (posee 91 hectáreas entreboladas). Cuenta con buenas casas de habitación, una iglesia y casas para inquilinos.

Dirección postal: Santa Ana. En Santiago, Delicias 911.

FUNDO «LORETO» de propiedad del señor Eduardo Iníñez. Tiene una superficie de 186 hectáreas totalmente regadas. Los productos que cosecha son: Pasto alfalfa y trébol. Trigo blanco. (siembra más o menos 23 hectáreas). Cebada forrajera (32 hectáreas). Criadero de animales finos. Cuenta con espléndidas casas de habitación (un gran chalet), galpones, bodegas y casas de inquilinos.

Dirección postal: Estación Santa Ana.

FUNDO «EL CARMEN» perteneciente al señor Victor Alzérria. Tiene una superficie de 280 hectáreas planas regadas. Los productos que cosecha son: Cebada forrajera (siembra más o menos 170 hectáreas). Chacarería: Maiz. Lechería: ordeña 40 vacas diarias.

Dirección postal: Talagante.

FUNDO «LA PRIMAVERA» perteneciente a don Ricardo Barros. Tiene una superficie de 100 hectáreas totalmente regadas. Los productos que cosecha son: Pasto alfalfa (tiene más o menos 50 hectáreas empastadas). Cebada forrajera (26 hectáreas). Lechería: ordeña término medio 35 vacas diarias, leche que se expende en Santiago. Engorda de vacunos.

Dirección postal: Estación Santa Ana,

En Santiago, Delicias 1346.

FUNDO «SANTA VICTORIA» perteneciente a don Enrique L. Gillet. Tiene una superficie de 109 hectáreas planas, totalmente regadas. Los productos que cosecha son: Cebada forrajera. Chacarería: Maiz, frejoles y papas. Lechería, ordeña término medio 40 vacas diarias, durante 10 meses, leche que se expende en Santiago. Cuenta con un galpón con capacidad para 54 vacas y un silo con capacidad para 210 toneladas. Tiene 25 hectáreas empastadas con trébol y 15 con alfalfa. Cuenta con buenas casas de habitación y casas de inquilinos.

Dirección postal: Talagante.

FUNDO «SANTA LAURA» de propiedad de don Juan B. Godoy. Tiene una superficie de 74 hectáreas planas, totalmente regadas, de las cuales 28 están empastadas con alfalfa y trébol. (Esta propiedad ha sido adquirida recientemente por el señor Godoy).

Dirección postal: Santa Ana.

FUNDO «LA MANRESA» de propiedad de don Germán Balbontín. Tiene una superficie de 130 hectáreas planas regadas en su totalidad. Los productos que cosecha son: Cebada cervecera. Chacarería. Lechería, ordeña término medio 65 vacas diarias.

Dirección postal: Talagante.

CRADERO de Holstein Friesian y Fábrica de Mantequilla «Santa Gabriela» de don Félix A. Solar Amor, ubicado a 2 kilómetros de la Estación Santa Ana (ramal Ferrocarril a San Antonio) y a 30 kilómetros de Sabtiago. Tiene una superficie de 46 cuadras planas regadas con el canal Castillo que nace del río Mapocho. Este criadero se formó el año 1916, adquiriendo 100 vacas escogidas finas, por cru-

zamientos de Holstein Friesian en los mejores criaderos del país y un año después desechaba este criadero, la mitad de ganado por selección de leche, siendo cruzada la parte seleccionada con toros importados de Inglaterra y Estados Unidos, de gran pedegree lechero.

Este criadero obtuvo el año 1921 en la Exposición de Santiago el Gran Premio y Primer Premio con su vaca Consuelda N.º 71 del registro del Criadero y que dió en concurso oficial, 70½ kilos de leche en 2 días y 2.146 kilos materia grasa. Además obtuvo el premio de Grupo de Vaquillas de 1.º parto, hijas las tres del toro Blackmore Gant, el primer toro importado de Inglaterra para el criadero. Este criadero tiene en venta constantemente, toritos hijos de las mejores vacas lecheras. El toro importado de Estados Unidos «Moxee Burcke de Kol» obtuvo 1.º premio los años 1920 y 1921. Otro ramo importante es la lechería, que mantiene a establo en el Invierno y a potrero en Verano. producto destinado a la fabricación de mantequilla (marca Santa Gabriela) que se vende en los principales almacenes de Santiago, y que para su elaboración cuenta con maquinarias modernas e instalación higiénica (producción de 200 a 225 panes de 200 gramos diarios). Tiene como derivado a la mantequillería, para el aprovechamiento de la leche descremada un criadero de chanchos finos raza Berkshire, adquiriendo en la Exposición de 1921 un lote de chanchos finos hijos de padre y madre importados que obtuvieron primeros premios. Este criadero tiene en venta machos y hembras para crías.

Tiene además, plantaciones de árboles frutales; manzanos, naranjos, uva de mesa, etc. Hortalizas, para la venta que se hace directamente a los almaceues de Santiago.

Cuenta con buenas casas habitación de cal y ladrillo, galpones, establos, bodegas y 12 casas de inquilinos, construidas de material sólido, muy higiénicas.

Dirección postal: Estación Santa Ana, teléfono N.º 5 (ramal Melipilla).

FUNDO «SANTA AMALIA» de don A. Urzúa Rojas, ubicado a 1 kilómetro al Oriente de la Estación Santa Ana, de 156½ cuadras (244½ hectáreas) planas, totalmente regadas, de las cuales 14 cuadras son de viñas de uva francesa con una producción media de 3,000 arrobas.

Pasto aprensado alfalfa y potreros entrebolados que se dedican a engordas, siembras de trigo blanco, chacarería en general. Grandes plantaciones de eucaliptus. Arboleda frutal. Cuenta con casas habitación moderna y bodegas de vino, con vasijas para depositar 6,000 arrobas. Bodega para depósito de maquinarias.

Dirección postal: Estación Santa Ana, teléfono N.º 7.

En Santiago: Nataniel 163.

FUNDO «SAN VICENTE» de propiedad de don Francisco R. Undurraga, ubicado en la Estación Santa Ana (ramal de Melipilla) y a 28 kilómetros de Santiago. Tiene una ex-

tensión de 250 cuadras planas totalmente regadas, de las cuales 50 cuadras son destinadas a viñas con plantas traídas e importadas de la región del Rhin, además Pinot, Cabernet y Cot, con una producción media de 15,000 arrobas de vino, embotellando todos sus productos en el mismo fundo. Los vinos se expenden por medio de agentes en Santiago, Valparaíso, etc. El resto del fundo se dedica a siembras de trigo blanco, enfardadura de pasto alfalfa y engordas de animales.

Cuenta con una plantación de nogales, que ya está en producción, de 25 cuadras.

Posee este fundo un hermoso parque de más o menos 10 cuadras, donde se han efectuado paseos campestres y que toda la sociedad conoce.

Dirección postal: Santiago, Morandé 323.

En el fundo: Estación Santa Ana.

ISLA DE MAIPO

FUNDO «MIRAFLORES» de Planella y Gil, ubicado en el departamento de La Victoria, comuna Isla de Maipo, a 8 kilómetros de la Estación de Talagante.

Superficie: 430 cuadras planas regadas, de las cuales 100 son de viña, de cepa francesa, con una producción de 16,000 hectolitros de vino tinto y blanco.

Cuenta con maquinaria buena y moderna, movida a electricidad, así como con luz eléctrica en todo el fundo. Hay vasija para 60.000 arrobas, de roble americano y rauli. El vino producido por la viña se expende en cuarterolas desde la misma, directamente.

El resto del fundo se dedica a: Siembras en general y pastos, además de las plantaciones de eucaliptus que se están haciendo.

Tiene buenas casas habitación: 25 para inquilinos, para administrador, todas ellas con buen número de piezas y techo de zinc, recientemente construidas, grandes graneros, huerto frutal y parque.

Al Este del fundo, deslindando con él, está en construcción un camino entre Lonquén e Isla de Maipo, con el cual aumentarán los medios de comunicación con el Sur de la República, mediante el ferrocarril, ya construido, de Paine a Talagante.

Dirección postal: Fundo Miraflores, Talagante. Teléfono inglés 20, Talagante.

FUNDO «SAN LUIS» de propiedad del señor Gregorio Burgos. Tiene una superficie de 150 hectáreas, de las cuales 120 son totalmente regadas. Los principales productos que cosechan son: Cebada forrajera, que la dedica a pasto para los animales. Chacarería: especialmente maiz, frejoles. Hortaliza, principalmente ají (25 hectáreas). Tiene una viña de media hectárea, de uva de mesa. Posee un molino a maquila para las necesidades del fundo.

Dirección postal: Isla de Maipo

FUNDO «SANTA INES» perteneciente al señor Jorge A. Guerra. Tiene una superficie de 300 hectáreas, de las cuales 270 son regadas. Los principales productos que cosecha son: Trigo candeal. Cebada forrajera. Chacarera: Maiz, frejoles, papas.

Dirección postal: Isla de Maipo-Fundo Santa Inés.

FUNDO «EL PINO» de propiedad de don José Celsi. Tiene una superficie de 100 hectáreas, totalmente regadas. La principal explotación es la viña, con una superficie de 14 hectáreas de cepa francesa, cuyos caldos los dedica a la fabricación de vinos y aguardientes.

Dirección postal: Isla de Maipo-Fundo El Pino.

FUNDO «SAN JAVIER» de propiedad del señor Alvaro Be-soain. Tiene una superficie de 385 hectáreas, de las cuales 100 son regadas. Tiene una viña de 6 hectáreas de cepa del país, que la destina a la venta de uva. Posee 100 hectáreas de pastos naturales en riego.

Dirección postal: Isla de Maipo y El Gómero.

FUNDO «EL MIRADOR» perteneciente a don Jorge Rosselot. Tiene una superficie de 300 hectáreas de las cuales 150 son regadas. Los principales productos que cosecha son: Cebada forrajera. Chacarera en general. Tiene una empastada de alfalfa que la destina a la engorda de animales vacunos (100 hectáreas).

Dirección postal: Isla de Maipo.

CALERA DE TANGO

HACIENDAS «SORRENTO» y **«SANTA ELENA DE LONQUEN»** del señor César Ruiz Tagle, ubicado al Norte de la Estación Lonquén (ramal de Paine a Talagante) y a 6 kilómetros al Sur-Oriente de la Estación Santa Ana (ramal a San Antonio). Tiene una superficie de 945 cuerdas planas regadas con abundantes aguas del río Mapocho y Maipo y 500 cuerdas de cerros, donde existen las antiguas Caleras de Lonquén. Dedicado a crianza y engorda de novillos y vacas. Lechería, ordeña término medio 200 vacas, leche destinada a la venta en Santiago. Chacarera, es otro ramo importante, cosechando principalmente papas Corahila, con producción media de 25,000 sacos que se venden con preferencia en la Vega Central. Maiz, con producción de 4 a 5,000 sacos. Además, sandías, frejoles, zapallos, etc.

Cosecha semilla de trébol, con producción de 1,000 quintales españoles más o menos. Pastería, enfarda pasto alfalfa, con una producción de 20,000 quintales métricos en colizas.

Siembras de cebada forrajera, con producción de 8,000 sacos. Apicultura: posee 800 familias, cera y miel. Hay grandes plantaciones de eucalipto (500,000 árboles) que se explotan para la venta de leña. Tiene hoy una plantación de nogales (10 cuerdas) en actual producción. Huerto frutal: paltos, castaños, limones, naranjos, etc., etc. Cuenta con

tres buenas casas habitación y de administración y un bonito parque, galpones, bodegas, dos escuelas (una pública y otra parroquial) dependiente de la vice-parroquia de Lonquén.

La Iglesia está ubicada a 200 metros de la Estación de Lonquén. Posee 85 casas de inquilinos, la mayor parte de material sólido (techo de fierro o teja).

Dirección postal: Estafeta Lonquén o Teléfono Inglés, Oficina Santa Ana N.º 4.

En Santiago: Manuel Rodríguez 46, Teléfono Inglés 800.

HACIENDA «SANTA TERESA DE LONQUEN» de don Luis Anibal Barrios, arrendado por don José Dolores Moreno J., ubicada al lado de la Estación Lonquén (ramal del Ferrocarril de Paine a Talagante) y a 12 kilómetros de la Estación Santa Ana (ramal Ferrocarril a San Antonio). Tiene una superficie de 1,150 cuerdas planas regadas con aguas del río Maipo y vertientes naturales, de las cuales 900 están dedicadas al cultivo y el resto en vias de explotación. Sus principales explotaciones son: Chacarera: Papas, maiz y frejoles. Siembras de cebadas, cosecha semilla de trébol. Pastería: enfarda pasto alfalfa en colizas. Crianza y engordas de vacunos. Lechería: cuenta con un establo para ordeñar 150 vacas y dos silos Brook, leche que se destina a la venta en Santiago.

Posee una viña de cepa francesa (40 hectáreas) que produce de 6 a 7,000 arrobas de vinos.

Tiene un manzanal de 15 hectáreas, con variedad de manzanas finas, en actual producción. Nogueral de más de 25 hectáreas en plena producción.

Se explota la industria del cáñamo, en jarcias y cordeles.

Posee bosques de eucalipto, pinos, cipreses, parte en estado de explotación, como también algunos bosques naturales, que se explotan en leña.

Cuenta con buenas casas de habitación y de administración, dos huertos frutales en producción, grandes bodegas para depositar granos (de 2 pisos), grandes galpones y bodegas de vinos y vasijas para depositar 10,000 arrobas, con sus maquinarias correspondientes.

Posee alrededor de 70 casas de inquilinos, la mayor parte de adobe y zinc. La Estafeta de Lonquén está dentro del fundo.

Dirección postal: Santa Teresa de Lonquén, teléfono N.º 2, Santa Ana.

FUNDO «RECREO DE LONQUEN» de la señora Inés Guzmán de Tocornal, arrendado por don Fernando Tocornal G., ubicado a cuatro cuerdas de la Estación Lonquén (Ferrocarril de Paine a Talagante), de 330 cuerdas planas regadas, 700 cuerdas de cerro y 200 caja de río Maipo. Tiene 20 regadores del río Maipo. Dedicado a pastería: enfarda pasto alfalfa, con producción media de 10,000 quintales.

Lechería: producto que se expende en Santiago. Siembras de trigo y cebada forrajera. Chacarera: Frejoles, maiz, papas, arvejas, sandías, etc. Plantaciones forestales, principalmente eucalipto y acacios. Explotación de espinos en carbón y leña.

Dirección postal: Santiago, Ejército 177.

HACIENDA «OLIVETO», compuesta de los fundos Oliveto y Olmos de Oliveto, de propiedad de las menores señoritas Adriana y Alicia Severin Vial, a cargo del ingeniero agrónomo don Juan B. Godoy, está ubicada a 5 kilómetros al Sur-oriente de la Estación Santa Ana (ramal del ferrocarril a San Antonio). Tiene una superficie de 600 cuerdas planas totalmente regadas con canal propio del canal de la Asociación Canal de Maipo. Sus principales explotaciones son: Lechería: Cuenta con un establo y silo Brook con capacidad de 300 toneladas y se ordeñan término medio 280 vacas «Durham» y «Holstein Friesian», diarias, leche que se expende al estado fresco, tanto en Santiago como en la zona. La masa total de vacas alcanza a 500. Siembras de trigo blanco «Florence», con producción de 3,000 quintales métricos. Cebadas, con producción de 500 quintales métricos. Chacarera: especialmente papas corahilas, con producción de 20,000 sacos; frejoles, maiz, zapallos, sandiales, camotes, etc. (Se destinan 100 a 120 cuerdas a la chacarera). Hortalizas (cebollas, apio, acelgas, aji, arvejas, habas, alcachofas en gran cantidad).

Crianza y engorda de vacunos (se engordan alrededor de 500 cabezas). Crianza de ovejunos raza «Liguana» y cabras lecheras de Murcia. Crianza caballar «Percherón» para tiro y arado y caballos chilenos montureros. Posee también este fundo el caballo de carrera San Marco para mestizar con yeguas chilenas y obtener buenos caballos de silla. Hay dos huertos frutales: Limones, naranjos, castaños, guindos, duraznos, perales, etc., en actual producción, y otros huertos en formación con árboles escogidos. Existen en el fundo 9 cuerdas de olivos de la antigua variedad «Sevillana», 15 cuerdas de nogales y almendros en producción y 10 cuerdas de plantaciones nuevas (de nogales y almendros) Posee bosques de eucalipto y álamos en estado de explotación (100,000 árboles). Cosecha semilla de alfalfa. Cuenta con dos buenas casas habitación parque, jardines, grandes galpones (nuevos) para carretas, herramientas, graneros, secadores de maiz, etc., bodegas y 70 casas de inquilinos, de las cuales muchas son modernas en cuanto a higiene y moralidad para las familias de los inquilinos. Se usa en los cultivos toda clase de maquinaria moderna. Tractor «Avery», sacadores de papas, segadoras de trigo, etc. Funciona una escuela pública en un edificio propio del fundo, con asistencia de 100 alumnos. Retén de policía. Dos almacenes de provisiones y otros servicios más de importancia. La alimentación que se le da a la gente es abundante y de primer orden. Tiene cancha de foot-ball. Para el movimiento de las maquina-

rias del fundo posee una turbina de 30 H. P. Se estudia la manera de formar una Cooperativa de consumos.

Dirección postal: Juan B. Godoy, Estación Santa Ana, Fundo Oliveto, Teléfono 17 y 6 Santa Ana.

FUNDO «SAN MIGUEL DE TANGO» de don Santiago Portales Ruiz Tagle, ubicado a 9 kilómetros por el camino público de la Estación Santa Ana. Tiene una superficie de 184 hectáreas planas totalmente regadas con canal propio del canal de la Calera. Sus principales explotaciones son: Lechería: ordeña término medio 20 vacas, leche que se expende en Santiago. Chacarería en general (frejoles, maíz, papas, hortalizas, etc.) Siembras de cebada inglesa. Pastería: enfarda pasto alfalfa en colizas. Se dedica también a la crianza de toros para reproducción de raza «Durham». Cuenta con un bonito chalet (recién construido) y 17 posesiones de inquilinos.—Dirección postal: Malloco.

FUNDO «SANTO DOMINGO DE TANGO» de don Manuel Cruz Gana, ubicado a 5½ kilómetros de la Estación Santa Ana (ramal a San Antonio). Tiene una superficie de 190 hectáreas planas regadas con canal de la Calera. Sus principales explotaciones son: Lechería: ordeña término medio 80 vacas «Durham», leche que se vende en Santiago. Chacarería en general (frejoles, maíz, papas, hortalizas, etc.) Siembras de cebada y trigo. Pastería: enfarda pasto alfalfa en colizas. Se dedica también a la crianza de toros para la reproducción de raza «Durham». Posee un huerto frutal de nogales, duraznos, olivos, naranjos, manzanos. Cuenta con grandes y buenas casas habitación, parque, galpones de lechería, bodegas y 10 casas de inquilinos, todas de material sólido. Apicultura: cera y miel. Tiene un bosque de eucaliptus en estado de explotación y nuevos que alcanzarán a 40,000 plantas.

Dirección postal: Malloco. En Santiago: Huérfanos 1890.

HACIENDA «LA CÉ» de la señora Ana Luisa Mena v. de Solar, a cargo de don Eulogio Solar Mena, ubicada a 5 kilómetros de la Estación Santa Ana. Tiene una superficie de 1,370 cuadras, de las cuales 340 cuadras son planas regadas, 20 cuadras de faldeos regados y más o menos 1,000 cuadras de cerros. Sus principales explotaciones son: Porotos verdes y granados de temprano y papas tempranas, con producción de 10,000 sacos de porotos y 4,000 sacos de papas, incluyendo las de cosecha. Maíz, con producción de 1,000 sacos. Siembras de trigo «Florence», con producción de 1,000 sacos y cebada forrajera, con producción de 1,000 sacos. Pastería: enfarda pasto alfalfa, con producción de 4,000 quintales (entre los dos cortes). Lechería: ordeña término medio 60 vacas, leche que se expende en Santiago (30 decálitros en verano y 20 decálitros en invierno). Explota leña de espino, ensacada, con producción de 2,000 sacos. Carbón, con producción de 400 sacos. Cuenta con casas habitación y 30 casas de inquilinos. Dirección postal: Santa Ana-La Cé.

En Santiago: Catedral 1589.

FUNDO «RECUERDO» de don Pedro Ruiz Tagle, arrendado por don Alfonso Ruiz Tagle, ubicado a 9 kilómetros al Sur-poniente de la Estación Malloco (ramal ferrocarril a San Antonio). Tiene una superficie de 320 hectáreas planas totalmente regadas con canal de la Asociación Canal de Maipo. Dedicado a Lechería: ordeña término medio 100 vacas «Durham», leche que se expende en Santiago. Siembras de cebada inglesa, con producción de 1,200 sacos. Chacarería en general (maíz, papas). Posee un nogueral de 7 cuadras, en producción. Posee 22 hectáreas de bosques, entre pinos, cipreses, eucaliptus, álamos, acacios y encinas, todos en estado de explotación. Pastería: enfarda pasto alfalfa en colizas, con producción media de 5,000 quintales métricos. Criaderos de eucaliptus, que vende por partidas para plantaciones. Cuenta con buenas casas habitación, parque, galpones y 35 casas de inquilinos, de material sólido. Para el movimiento de las maquinarias se usa de una turbina de 80 H. P. y otra de 30 H. P.

Dirección postal: Malloco.

En Santiago: Parque Forestal 436.

FUNDO «CALERA DE TANGO» de don Pedro Ruiz Tagle, arrendado por don Domingo Ruiz Tagle, ubicado equidistante a 8 kilómetros de las Estaciones de Nos y Malloco. Tiene una superficie de 400 cuadras planas regadas y 1,000 cuadras de cerros. Sus principales explotaciones son: Siembras de cebada inglesa y forrajera, con producción de 4 a 5 mil sacos (se siembran 100 a 120 cuadras). Lechería: ordeña término medio 150 vacas «Durham», leche que se expende en Santiago. Pastería: enfarda pasto alfalfa en colizas, con producción media de 6,000 quintales métricos. Cosecha semilla de trébol, con producción de 150 a 300 quintales métricos. Chacarería temprana. Se siembran 20 cuadras de chacarería temprana, principiándose a cosechar en los primeros días de Noviembre papas y porotos verdes. Chacarería de cosecha (40 cuadras) en que su principal explotación es el maíz, con producción de 2,000 sacos; papas y frejoles. Crianza de vacunos. Plantaciones de eucaliptus en los faldeos de cerros regados con aguas que se elevan con una instalación hidráulica. Cuenta con dos turbinas: una de 80 H. P., conectada con un dinamo para el movimiento de las bombas que riegan los faldeos de los cerros, y otra de 30 H. P. para el movimiento de pastería, trilla y bomba auxiliar. Cuenta con buenas casas habitación, parque, casas de administración, galpones de lechería, galpones para pasto y 45 casas de inquilinos, todas de material sólido (techo de zing). En los cerros del fundo existen las antiguas calerías, que dan al fundo este nombre, tales que son de primera calidad, según ensayos que se efectuaron para la instalación de una fábrica de cemento en combinación con las calerías de Lonquén y Lo Hermita.

Dirección postal: Nos o a San Bernardo-Estafeta Calera de Tango. En Santiago: Catedral 1643.

FUNDO «SAN REMIGIO» arrendado por don Julio C. Arangua, a 9 kilómetros de la Estación Malloco. (ramal de San Antonio). Tiene una superficie de 120 hectáreas planas totalmente regadas con el canal de Maipo. Dedicado a Lechería, ordeña término medio 50 vacas, la mayor parte «Durham», leche que se expende en Santiago. Siembras de cebada inglesa y trigo con producción de 1,000 sacos. Chacarería en general, (Maíz, papas, porotos verdes, etc.) Cosecha semilla de trébol con producción de 300 qq. Hay una arboleda frutal: Nogales, manzanos, cerezos, olivos, almendros, limones, todos en plena producción. Enfarda pasto trébol (1,500 qq) Cuenta con casas habitación, galpones y 8 casas de material sólido para inquilinos.

Dirección postal: San Bernardo. Calera de Tango. Teléfono 10, Santa Ana.

FUNDO «PALERMO» propiedad de don Luis Fontecilla, ubicado a 6 kilómetros de Malloco. Tiene 200 cuadras totalmente regadas. Lechería, tiene 200 vacas. Mantequilla marca Palerino. Cebada inglesa con producción de 2,000 sacos, trébol 400 qq. Chacarería poca; 25,000 eucaliptus para explotación. Casa habitación, huertos, galpones, turbina de 25 H. P. y maquinaria de pastería. 25 casas de inquilinos de material sólido.

Dirección postal: Correo San Bernardo.

En Santiago: Barroso 175.

HIJUELA «EL ARCO». Tiene 50 cuadras. Produce alfalfa y trébol. 500 nogales frutales. Tiene 1 casa habitación 4 de inquilinos.

FUNDO «SANTA FILOMENA DE TANGO» de propiedad de don Fernando Infante Infante, ubicado a 5 kilómetros de la Estación de Marruecos y a 7 kilómetros de la Estación Malloco (ramal F. C. a San Antonio). Tiene una superficie de 122 cuadras planas abundantemente regadas por los canales Espejo y Santa Cruz. Sus principales explotaciones son: Viña de 18 cuadras de cepa francesa con producción de 3,000 arrobas de vino. Cuenta con buenas bodegas, maquinarias y vasijas. Siembras de cebada (inglesa y forrajera). Chacarería temprana y de cosecha, (Frejoles, maíz, papas) Pastería en general. Engordas de vacunos. Tiene tres bosques de eucaliptus.

Cuenta con buenas casas habitación, un buen galpón para lechería y alojamiento del ganado en invierno y 13 casas de inquilinos.

Dirección postal: Estación Marruecos. Teléfono 14. Marruecos.

En Santiago. Manuel Rodríguez 438. Teléfono Inglés 3655.

FUNDO «SAN JOSÉ DE TANGO» de propiedad de don José María Eyzaguirre Gandarillas, ubicado a 18½ kilómetros de Santiago. (camino de Santiago a Lonquén) y a media hora en coche de la Estación Marruecos. Tiene una superficie de 130 cuadras planas regadas con aguas del canal Santa Cruz (32 acciones). Sus principales explotaciones

son: Pastería, enfarda pasto alfalfa. Chacarería en general. Lechería, leche que se vende en Santiago. Tiene plantaciones de eucaliptus, alamos, acacios.

Cuenta con casas habitación, galpones de lechería y 12 casas de inquilinos, construcción moderna y sólida (techo zinc). Posee graneros y bodegas.

Dirección postal: Estación Marruecos,

En Santiago: Catedral 2328. Casilla 3619.

FUNDO «SAN AGUSTIN DE TANGO» y «TANGUITO» de propiedad de don Ramón Valdés Ortúzar, ubicado a 5 kilómetros al poniente de San Bernardo. Tiene una superficie de 400 cuadras planas regadas y 30 cuadras de cerros, dedicado a: Siembras de trigo y cebada. Chacarería en general. Pastería, enfarda pasto alfalfa. Viña. (7 cuadras de cepa francesa. Naranjal y limoneros (1.500 plantas en actual producción). Lechería, con una masa de 230 vacas «Durham», leche que se expende en Santiago. Crianza de vacunos. Cuenta con buenas casas habitación rodeadas de parque, grandes edificios antiguos de administración, bodegas de vino, extensos galpones para guardar pasto y cereales, además otra casa habitación de la hijuela Tanguito y 30 casas de inquilinos techo de fierro. Cuenta con derechos de agua de los canales Ochagavía, Santa Cruz y Espejo.

Dirección postal: San Bernardo. San Agustín.

En Santiago: Compañía 1630.

FUNDO «EL PEÑON» de propiedad de don Mariano Calvo Calvo. Tiene una superficie de 130 hectáreas planas y totalmente regadas. Los datos referentes a este fundo no se pueden suministrar por haberse recibido el dueño el 1.º de Mayo del presente año.

Dirección postal: Malloco, Casilla 14.

FUNDO «LA PRIMAVERA» de propiedad de don Joaquín Patiño. Tiene una superficie de 123,4 hectáreas planas totalmente regadas. Los productos que se cosechan son: Trigo blanco, (12 hectáreas), trigo candeal (27 hectáreas), cebada forrajera (10 hectáreas). Chacarería en general (frejoles, maíz, papas).

Dirección postal: Malloco.

En Santiago: Avenida España 311.

FUNDO «ERMITA DE TANGO» perteneciente a la señorita Adriana Cousiño Lyon. Tiene una superficie de 706 hectáreas, de las cuales 392 son regadas. Los productos que se cosechan son: Trigo «Florence». Cebada forrajera. Chacarería: Maíz, frejoles, papas. Tiene una viña de 15 hectáreas de cepa francesa. Lechería, ordeña término medio 300 vacas diarias, leche que se expende para el consumo de Santiago. Crianza de animales vacunos. Engordas (tiene más o menos 350 hectáreas con pastos naturales de riego).

Dirección postal: Calera de Tango.

FUNDO «SANTA INES» perteneciente al señor don Salvador Izquierdo Sanfuentes. Tiene una superficie de 800 hectáreas planas regadas. Esta propiedad está dedicada especialmente al criadero de árboles forestales y frutales seleccionados, despachando pedidos por ferrocarril a todas las zonas del país. Tiene establecida una gran fábrica de conservas de frutas y legumbres, mermeladas, etc., contando con maquinarias modernas para su elaboración. Tiene un ferrocarril de sangre para el servicio de la carga y pasajeros del fundo a la Estación Nos.

Dirección postal: Nos.

En Santiago: Moneda esquina San Antonio.

PUENTE ALTO

FUNDO «SAN CARLOS» de don José Luis Coo, ubicado a 18 kilómetros de Santiago, por el ramal del ferrocarril de Pirque. Tiene una superficie aproximada de 700 hectáreas planas regadas con aguas del río Maipo. Sus principales explotaciones son:

La viña, que ocupa una superficie de 75 hectáreas de cepa francesa, muy bien tenida, cuyos tipos sobresalen: Burdeos y Borgoña, con base de cepas Cabernet y Pinot, todos son vinos especiales de exportación, habiéndose despachado partidas de vinos con éxito creciente a Inglaterra, Alemania, Suecia, Japón, India Inglesa, Argentina, Brasil, Bolivia, Ecuador, Colombia, Venezuela y Cuba. Otra parte de la viña se dedica a la producción de coñac de alta calidad y a la preparación de chicha cocida dulce, envasada en tarros metálicos especiales.

Hay otra extensión de la viña dedicada a la uva de mesa, de variedad rosada, aromática, que se está exportando a los Estados Unidos. (En la remesa de prueba que se hizo en 1921, se llevó precisamente uva de esta viña). La producción anual llega a 300,000 kilos.

Las bodegas tienen una capacidad para 40,000 arrobas. Son de un tipo original, en forma circular, que presentan especiales condiciones de comodidad, eficiencia y economía. Todo el material vinícola es de primera calidad y de estilo moderno.

Otras explotaciones del fundo son: Pasto aprensado alfalfa, con producción de fardos de embarque y colizas. Para el movimiento de las maquinarias y bodegas cuenta con fuerza hidráulica. Cosecha anual 20,000 quintales métricos. Además se dedica a siembras de cereales y chacras (trigo, cebada, frejoles, maíz y papas).

Criadero de reproductores «Hampshire-Down», iniciado hace más de veinte años, con base de 60 ovejas finas seleccionadas y reproductores finos, importados de los famosos criaderos de Inglaterra. Obtuvo en la Exposición de 1921 el Gran Premio con su ejemplar «Kenuta» y además ocho premios individuales. La raza Hampshire-Down es especialmente recomendable para todas las zonas del

país, especialmente por su rusticidad y precocidad. Y es por esto que los productos de este Criadero son tan solicitados.

Población: para solucionar las dificultades de falta de brazos, con que tropiezan los cultivos intensivos, el señor Coo ha formado una Población Obrera en un extremo del fundo, habiendo actualmente más de 300 familias instaladas en esta Población, que le permite disponer de 200 obreros diariamente. Los interesados o inquilinos adquieren la propiedad de los sitios mediante fáciles condiciones de pago y construyen sus habitaciones, sometiéndose a una reglamentación normal. Estos propietarios quedan así arraigados en la localidad, proporcionando una dotación constante de obreros al fundo, industrias vecinas, etc. y son gente de orden, que ven asegurado su porvenir, trabajando honradamente.

La Redacción del ALBUM ZONA CENTRAL felicita al señor Coo por su iniciativa, por tratarse de una obra de utilidad general, en bien del progreso y de la tranquilidad social de esta zona.

Para la adquisición de productos del fundo puede dirigirse a don Germán Coo Tocornal, calle Monjitas 561, teléfono inglés 1969 o a Puente Alto, teléfono N.º 3 (Bodega) o N.º 42 (casas del fundo).

La Oficina de la Viña está en Huérfanos 1276, teléfono inglés 1093, casilla 3515, Santiago.

FUNDO «SANTA ROSA DEL PERAL» de don Julio Puga Borne, ubicado a 2 kilómetros de la Estación Los Quillayes (ferrocarril de Pirque). Tiene una superficie de 228 cuadras planas regadas con el canal de Las Perdices de la Sociedad Canal de Maipo y 260 cuadras de faldeos sembrables y cerros. El fundo está dividido en 16 potreros, tiene 54 cuadras de viña de cepa francesa, con una producción media de 16.000 arrobas de vino y con bodegas y vasijas para depositar 30.000 arrobas. Sus productos se expenden parte embotellado en el comercio y el resto en las principales bodegas de Santiago. El fundo se dedica a Pastería, chacarería y talajes para engordas. En el cerro se explota carbón y leña. Cuenta con buenas casas habitación, con dos cuadras de parque y arboleda frutal, casas de administración y 12 posesiones de buen material, para inquilinos. El fundo está dotado de fuerza y luz eléctrica. Dirige su explotación su propio dueño, secundado por el vitivinicultor don Germán Bonhomme, desde hace veinte años.

Dirección postal: Los Quillayes-Santa Rosa del Peral.

En Santiago: Santo Domingo 735, casilla 712.

HACIENDA «EL PEÑON» en la que están comprendidos los fundos El Peñón y San Ramón, en Providencia. Tiene una superficie de 600 cuadras, de las cuales 400 son totalmente regadas con canales de la Sociedad Canal de Maipo y 200 susceptibles de regarse con aguas del canal Lacalle. Dedicado a Lechería: se ordeñan hasta 300 vacas, leche

que se expende en Santiago. Siembras de trigo y cebada. Pasto aprensado alfalfa. Viña (10 cuadras) de cepa francesa, con producción de 3,000 arrobas de vino. Chacarería en general (papas, frejoles, maíz). Engordas de vacunos. Crianza de ganado lanar. Para el movimiento de maquinaria cuenta con una turbina de 30 H. P. Hay plantaciones de eucaliptus que se explotan para la venta de leña. Existen hornos para la fabricación de tejas y ladrillos. Tiene una cantera, fácil para explotar adoquines. Cuenta con buenas casas habitación, de altos, con un parque de 4 cuadras, que rodea las casas, iglesia, 40 posesiones de inquilinos, bodegas, galpones de pasto y lechería. Ubicada en la misma Estación Las Rosas (ramal del ferrocarril de Pirque y a 16 kilómetros de Santiago.)

Dirección postal: Casilla 1084 Correo Central.

En Santiago: Dieciocho 620.

FUNDO «EL PERAL» perteneciente al señor Juan E. Tocornal. Tiene una superficie de 1.650 hectáreas, de las cuales 450 hectáreas son planas regadas, el resto de lomas y cerros. Los productos que se cosechan son: Pasto alfalfa (tiene empastadas 200 hectáreas). Trigo blanco, cebada forrajera. Crianza y engorda de animales vacunos. Lechería: se ordeñan término medio 50 vacas diarias en la temporada de 3 meses, leche que se expende en Santiago. Cuenta con un gran galpón para estabular vacas en invierno, con capacidad para 150 animales.

Dirección postal: Estación Los Quillayes, ferrocarril de Pirque.

FUNDOS «LAS NIEVES» y «CASTILLO» de propiedad de don Evaristo Torrealba. Tienen una superficie de 322 hectáreas planas y totalmente regadas. Los productos que cosechan son: Pasto alfalfa (tiene empastadas más o menos 200 hectáreas). Trigo candeal (17 hectáreas). Lechería: se lechan 90 vacas diarias. Crianza de animales vacunos.

Dirección postal: Santiago, Lira 106.

FUNDO «LAS ROSAS» perteneciente al señor Ignacio Valdés Ortúzar. Tiene una superficie de 339 hectáreas planas totalmente regadas. Los productos que cosecha son: Pasto alfalfa (tiene empastadas más o menos 276 hectáreas). Chacarería: especialmente papas. Tiene una viña de 63 hectáreas de cepa francesa, caldos que los destina a la fabricación de vinos.

Dirección postal: Santiago, Monjitas 321 o Molino Purísima, calle Purísima 393.

FUNDO «LA ESPERANZA» de la sucesión de la señora Mercedes Pinto v. de Bascuñán. Tiene una superficie de 307 hectáreas planas regadas. Los productos que cosecha son: Pasto alfalfa (tiene una empastada de 100 hectáreas). Trigo blanco. Cebada forrajera. Chacarería. Actualmente este fundo está arrendado a los señores Tumayan y Dides.

Dirección postal: Puente Alto.

FUNDO «LOS TOROS» perteneciente a don Guillermo Amunátegui Valdés. Tiene una superficie de 210 hectáreas planas totalmente regadas. Los productos que cosecha son: Pasto alfalfa (tiene más o menos 146 hectáreas empastadas). Cebada forrajera. Tiene una viña de 21,5 hectáreas de cepa francesa, con producción de vinos. Tiene una lechería de 40 vacas.

Dirección postal: Santiago, Amunátegui N.º 4.

FUNDO «SAN JOSE» de propiedad del señor Domingo Tocornal Matte. La parte arrendada al señor Ismael F. Lloña, que tiene 520 hectáreas planas regadas, se cosechan los siguientes productos: Pasto alfalfa (tiene más o menos 260 hectáreas empastadas con alfalfa). Cebada forrajera (siembra más o menos 65 hectáreas). Chacarería: Maíz, frejoles, papas. Crianza y engorda de animales vacunos. Cuenta el señor Tocornal con una viña de cepa francesa, que se destina a la producción de vinos tintos y blancos, que se embotellan en la misma propiedad. Han sido premiados en varias exposiciones.

Dirección postal del arrendatario: La Granja.

Dirección postal del propietario: Huérfanos esq. Morandé.

LA FLORIDA

FUNDO «LAS MERCEDES» de propiedad de don Vicente Valdés Bascuñán, ubicado inmediatamente al sur de la Estación Bella Vista (F. C. de Pirque). Tiene una superficie de 250 cuadras regadas por el canal San Carlos de la Sociedad Canal de Maipo, dividido en 20 potreros. Dedicado a lechería: cuenta con un establo moderno y se ordeñan 165 vacas «Durham», término medio todo el año, producto que se expende en Santiago. Pastería, enfarda pasto alfalfa en colizas, que se reparte a domicilio en Santiago. Chacarería, (papas corahila, porotos verdes y zapallos). Se explotan bosques de eucaliptus para venta de leña a Santiago, por cargas. Los deslindes de sus potreros están plantados con: Acacios, encinas y álamos algunos en estado de explotación. Cuenta con buenas casas habitación y de administración. Iglesia que hace el servicio religioso todas las semanas, funciona una escuela, construida y costeadada por el señor Valdés, con capacidad para 80 alumnos. Tiene buenas bodegas, galpones para pastos y 40 casas de inquilinos, (material sólido, adobe y teja). Para el movimiento del establecimiento de pastería, cuenta con una turbina.

Dirección postal: F. C. Pirque, Estación Bellavista.

En Santiago: Moneda 948.

VIÑA TARAPACA (Ex-Zavaia), de propiedad de don Ricardo Salas Edwards, ubicada a 15 kilómetros al sur poniente de Santiago y a 6 kilómetros de la Estación Bellavista del

ferrocarril de Pirque, unida a dicha estación por una línea propia para el embarque de sus productos. Tiene una superficie de 117 hectáreas planas regadas, 200 hectáreas de faldeos con monte y 38 hectáreas de viña de cepa francesa, muy bien tenida, que da una producción de 7 a 8,000 arrobas de vino. Los tipos especiales que se cosechan son: El Borgoña Tarapacá, preparado con los más viejos caldos de 12 años de edad; Gran Vin Bourgogne y el Chablis-Tarapacá; Reservados tintos y blanco; Pinot ligero y escogido, habiendo obtenido, estos tipos, medalla de oro en diferentes Exposiciones, tanto en el extranjero, como en el país. Sus grandes bodegas y los subterráneos 8,000 metros cuadrados, que reúnen todas las condiciones de higiene; sus maquinarias modernas (bombas y prensas movidas por fuerza eléctrica), la hacen ser considerada como la primera del país. Cuenta con vasijas de roble americano, que permiten depositar hasta 30,000 arrobas, distribuidas en tal forma que hace fácil su elaboración y cuidado de los vinos. Toda la producción de los vinos se embotella en la misma viña, disponiéndose de subterráneo y un gran espacio para envejecer el vino embotellado, que le da su finura y bouquet. Por estar protegido de las heladas y por los cerros, se presta para el cultivo de *Arboles frutales*: Limones agrios, cerezos. Chacarería en general, (porotos verdes y toda clase de legumbres).

Cuenta con una espléndida y regia casa habitación, (castillo de estilo), rodeada de un lindo parque, capilla, escuela y biógrafo, y alrededor de 25 casas para empleados.

Para el expendio de sus vinos en Santiago por cajones, jvas o botellas se hace directamente de la viña, y de agentes en casi todas las ciudades de la República.

Dirección postal: Santiago, casilla 1019 o a la Viña: Administración Viña Tarapacá. Estación Bellavista, (F. C. de Pirque).

FUNDO «SAN RAFAEL» de propiedad de don Serafín Zamora Baiz, ubicado inmediatamente al norte de la Estación Bellavista del F. C. de Pirque (a 9 kilómetros de Santiago). Tiene una superficie de 151 cuadras planas totalmente regadas con el canal San Carlos, de la Sociedad Canal de Maipo, dividido en 16 potreros. Tiene una Viña de 9 cuadras, dedicada a la venta de uva de mesa y de Chichas finas. El fundo está dedicado a: Pastería: cuyo establecimiento es movido con fuerza hidráulica con aguas propias del mismo fundo, enfarda pasto alfalfa en colizas, que se reparte a domicilio en Santiago, con producción de 60,000 colizas anuales. Chacarería en general. Engordas de ganado en el invierno. Los deslindes de sus potreros están plantados con acacios. Cuenta con buenas casas habitación, una arboleda frutal de 3 cuadras con frutas variadas, esparraguera, buenas bodegas, galpones y 6 casas de inquilinos, (muralla y techo zinc).

Dirección postal: Av. España 185. Teléfono 2389.

FUNDO «BELLAVISTA» de don Froilán Lagos Sepúlveda, ubicado en la misma Estación Bellavista del ramal de Pirque (costado Norte de la Estación). Tiene una superficie de 90 hectáreas planas regadas con el Canal de Maipo. Sus principales explotaciones son: la VIÑA de cepa francesa (25 hectáreas) que dedica a la fabricación de chichas y venta de uva de mesa. Lechería: se ordeñan 80 vacas, leche que se expende en Santiago. Este fundo está rodeado en sus costados por álamos, en su mayor parte en estado de explotación. Posee un callejón que divide los potreros plantados de acacios. Se cultiva también chacarera.

Cuenta con buenas casas habitación, bodegas (de un piso y de altos) con toda su vasija y maquinarias para el cultivo de la viña, 10 posesiones de inquilinos y galpones de lechería.

Dirección postal: Catedral 2040.

VIÑA «MARAMBIO» (antiguo fundo Porvenir) de don Alejandro Marambio, ubicada a 3 kilómetros de la Estación Bellavista, del Ferrocarril de Pirque. Tiene una superficie de 105 hectáreas planas regadas con primeras aguas del Canal San Carlos. Sus principales explotaciones son: Viña que ocupa una extensión de 21 hectáreas de uvas escogidas para la fabricación de *Jugo de Uva*, embotellándose toda la producción en el mismo fundo (300,000 botellas anuales) que expende en el país y el extranjero. Cuenta con una instalación completa de maquinarias, etc.

Posee una plantación de árboles frutales, especialmente manzanos (5,000 árboles), para la exportación, duraznos, nogales, membrillos, etc. Chacarera en general. Pastería: enfarda pasto alfalfa.

Tiene buenas casas habitación, gran chalet, grandes bodegas (de altos) y vasijas de roble americano, adecuada para la producción de vino, dos casas habitación y 15 casas de inquilinos, material sólido.

Dirección postal: Ferrocarril de Pirque, Estación Bellavista.

En Santiago: Dieciocho 497.

CHACRA «LA ESTRELLA» de propiedad del señor Eleuterio Rossel. Tiene una superficie de 100 hectáreas planas totalmente regadas. Los productos principales que se cosechan son: Pasto alfalfa, con producción media de 4,000 quintales métricos. Trigo blanco, se siembra más o menos 14 hectáreas. Tiene una lechería de 15 vacas. Cuenta con un colmenar de 150 familias: Cera y miel.

CHACRA «SAN JORGE» de propiedad del señor Jorge Valdivieso Solar. Tiene una superficie de 125 hectáreas planas regadas. Los productos que se explotan son: Pasto alfalfa, con producción media anual de 2,500 quintales métricos. Cebada forrajera, siembra más o menos 12½ hectáreas. Lechería, se ordeñan término medio 30 vacas diarias, leche que se expende para el consumo en Santiago.

FUNDO «SAN JOSE DE LA FLORIDA» de don Raimundo Villalón Aránguiz, ubicado a 3 kilómetros de la Estación Bellavista (ramal Ferrocarril de Pirque) y a 13 kilómetros de Santiago. Tiene una superficie de 81½ hectáreas regadas. Sus principales explotaciones son: Plantaciones frutales (18 hectáreas), ciruelos, cerezas, almendros en producción (hay actualmente 4,000 árboles). Posee una viña de 9 hectáreas de cepa francesa Semillón, explotando vino blanco y chichas, con producción de 1,500 arrobas. Lechería, se ordeña término medio 50 vacas, leche que se vende en Santiago. Cuenta con un establo modelo y un silo con capacidad para 250 toneladas. Plantaciones forestales. Se efectúan plantaciones de eucaliptus anualmente, hasta alcanzar a la cantidad de 20,000 árboles, que se explotarán para leña, por anualidades (2,000 árboles).

Cuenta con buenas casas habitación, bodegas de primera clase, con vasijas de roble y rauli y un parque y 7 casas de inquilinos.

Dirección postal: Estación Bellavista, Ferrocarril de Pirque.

En Santiago: San Antonio 238.

FUNDO «SANTA SOFIA DE LO CAÑAS» de la señora Sofía Linares de Walker, ubicado a 4 kilómetros de la Estación Bellavista del Ferrocarril de Pirque y a 6 kilómetros de las Avenidas Macul e Irarrázaval de Ñuñoa. Tiene una superficie de 100 cuerdas planas regadas por el canal de Las Perdices de la Sociedad Canal de Maipo y 2,000 cuerdas de cerros con bastante monte. Las principales explotaciones son: Pasto, ganadería, chacarera y talajes, explotándose en el cerro leña. Posee una viña de cepa francesa de más o menos 12 cuerdas y las bodegas consiguientes, dando una producción media que varía entre 4,000 y 4,500 arrobas de vino.

Cuenta con dos casas habitación (del propietario y del arrendatario) y 18 casas de inquilinos. Dentro de esta propiedad se encuentra el célebre sitio histórico, teatro de la matanza de «Lo Cañas», efectuada en Agosto de 1891.

Dirección postal: Lo Cañas, Ferrocarril de Pirque.

En Santiago, calle Teatinos 158.

FUNDO «SANTA IRENE» de propiedad de la señora Irene Echeñique v. de Domínguez. Tiene una superficie de 700 hectáreas, de las cuales 200 son regadas. Los productos principales que se cosechan son: Pasto alfalfa, se enfarda pasto en colizas, con producción media anual de 14,000 quintales métricos. Trigo blanco, se siembra más o menos 30 hectáreas. Cebada forrajera, se siembra 20 hectáreas. Lechería, se ordeñan término medio 65 vacas diarias, durante todo el año, leche que se expende para el consumo en Santiago. Tiene más o menos 400 hectáreas cubiertas con monte natural (cerros). Posee un colmenar de 200 familias: cera y miel.

Dirección postal: Santiago Santo Domingo 526

FUNDO «HIJUELA 2.ª LA ESTRELLA» de propiedad de la señora Francisca Rossel v. de Sotomayor. Tiene una superficie de 167 hectáreas planas totalmente regadas. Los productos que se cosechan son: Pasto alfalfa, se enfarda pasto en colizas, con una producción media anual de 6,000 quintales métricos. Cebada forrajera (se siembra más o menos 39 hectáreas). Chacarera: Papas, se siembran más o menos 10 hectáreas; frejoles. Tiene una lechería de 25 vacas que se lechan seis meses en el año.

CHACRA «VALENZUELA» de propiedad del señor Lisandro Valenzuela. Tiene una superficie de 102 hectáreas totalmente regadas.

CHACRA «SANTA ELENA DE LA FLORIDA» de propiedad del señor Alejandro Feliú. Tiene una superficie de 62 hectáreas planas totalmente regadas. Los productos que se cosechan son: Pasto alfalfa, con producción media anual de 1,000 quintales métricos. Trigo blanco, se siembra más o menos 9 hectáreas. Cebada forrajera, se siembran 8 hectáreas. Chacarera. Lechería, se lechan 50 vacas diarias, leche que se expende en Santiago.

SAN JOSÉ DE MAIPO

HACIENDA «SAN JUAN DE PIRQUE» de propiedad de la señora Julia Mackenna de Cuevas. Tiene una superficie de 20,000 hectáreas de las cuales 300 hectáreas son regadas. Los productos principales que se explotan en esta hacienda son: Crianza y engordas de animales vacunos contando con una masa de más de 1,000 animales. Crianza de ganado lanar. Siembras de cebada forrajera. Chacarera en general. Tiene una viña de 7 hectáreas de cepa del país y 7 hectáreas de cepa francesa.

HACIENDA «RIO COLORADO» de propiedad del señor Caupolicán Bruce. Tiene una superficie de 160,000 hectáreas de las cuales 250 hectáreas son regadas, siendo el resto cerros y montañas de cordillera. Los productos principales que se explotan son: Pasto alfalfa. Trigo candéal. Crianza de animales vacunos, contando con una masa de 1,000 animales. Crianza de ganado lanar, cabrios. Para la mantención de sus animales, cuenta con grandes extensiones con pastos naturales en rulo.

Dirección postal: Santiago, Delicias 319.

HACIENDA «EL INGENIO» de propiedad del señor Alberto Mackenna. Tiene una superficie de 50,000 hectáreas de cordillera, de las cuales más o menos 70 hectáreas son regadas. Esta destinada exclusivamente a talajes: se reciben cada año de 4 a 5 mil animales entre vacunos, ovejunos, caballos, mulares etc.

HACIENDA «LOS CHACAYES» de propiedad del señor Jacinto González. Tiene una superficie de más o menos 2,500 hectáreas de las cuales 25 son regadas. Se dedica especialmente a la crianza de animales vacunos y ovejunos. Trigo blanco. Cosecha semilla de trébol.

FUNDO «SAN JUAN DEL PERAL» de propiedad de la señora Gloria Bascuñán de S y Victoria Bascuñán. Tiene una superficie de 1.000 hectáreas de las cuales 300 hectáreas son regadas. Los productos que se cosechan son: Pasto alfalfa se siembran más o menos 300 hectáreas Trigo blanco con producción de 700 quintales métricos. Trigo candeal, con producción de 1.600 quintales métricos. Lechería, se ordeñan término medio 70 vacas diarias, durante todo el año. Crianza de animales vacunos y ganado lanar.

Dirección postal: La Obra.

LA GRANJA

CHACRA «ATACAMA» de propiedad de la señora Angela Mandiola v. de Guerrero, a cargo de don Fernando Abalos, ubicada a 3 kilómetros de la Estación «San Diego», y 6 kilómetros de la Alameda de las Delicias (a 25 minutos en carro Eléctrico de San Bernardo). Tiene una superficie de 151.12 hectáreas planas regadas con agua del canal de Maipo y derrames. Sus principales explotaciones son: La Viña que ocupa una extensión de 75 $\frac{1}{2}$ hectáreas, toda de cepa francesa con producción de 12 a 14 mil arrobas de vino. La mayor parte de la producción se embotella en la misma viña, tipos: Pinot, Cabernet, Merlot, Medoc en vinos tintos; y Cabernet, Pinot, el Semillón, en blancos. Cuenta con grandes bodegas y vasijas de roble americano con capacidad para depositar 30.000 arrobas. Su maquinaria es completamente moderna y movida con fuerza eléctrica. Tiene un primer premio por sus vinos blancos y otro por los tintos. Posee además 15 hectáreas de viña de uva de mesa (rosada y blanca), que por lo general se expende en Valparaíso. Tiene un frutillar de 3.7 hectáreas y una arboleda de 9.8 hectáreas con árboles seleccionados de: Ciruelos y duraznos en plena producción. El resto de la chacra está dividido en potreros que ocupan parte los animales de la chacra y otra parte para talajes.

Cuenta con buenas y grandes casas habitación (antiguas, que ocupan 700 metros cuadrados), con un parque-jardín y baño de natación, casa de bodeguero y más o menos 8 casas para inquilinos y sitios de arriendo en el camino a San Bernardo con una extensión de 8.3 hectáreas. Para la venta de estos productos pueden dirigirse por carta a:

Dirección postal: Casilla 2041 o por teléfono Ovalle 14.

FUNDO «RATAIGNY» de propiedad del señor Ricardo Costabal arrendado a don Luis Costabal Zegers. Tiene una superficie de 225 hectáreas planas totalmente regadas. Los productos que explota son: Pasto alfalfa (tiene 50 hectáreas alfalfadas). Trigo blanco (50 hectáreas). Cebada forrajera (18 hectáreas). Chacarera: Maíz, frejoles, papas. Lechería: Se lechan 35 vacas diarias durante 10 meses.

Dirección postal: Correo Progreso, La Granja.

FUNDO «LA BANDERA» de propiedad de don Alejandro Valdés Cereas, ubicado a 8 kilómetros de la Estación San Diego, (camino Santa Rosa). Tiene una superficie de 240 cuerdas planas regadas con 24 regadores de Maipo. Dedi-

cado a Pastería: enfarda pasto alfalfa con producción de 25,000 a 30,000 fardos. Siembras de trigo con producción de 1,000 fanegas. Lechería, se ordeña constantemente 135 vacas, leche que se vende en Santiago. Algo de chacarera y engordas de vacunos. Posee varias alamedas de álamos y bosques de pinos, eucaliptus, acacios. Cuenta con buenas casas habitación de administración, galpones, y bodegas, pesebreras, y 23 casas de inquilinos.

Dirección postal: Correo Progreso, La Granja.

En Santiago: calle Huérfanos 1433.

FUNDO «SANTO TOMÁS» de propiedad de don Roberto Huneus Gana, ubicado a 10 kilómetros de Santiago, (Plaza de Armas). Tiene una superficie de 155 $\frac{1}{2}$ cuerdas planas, alfalfadas, con 15 $\frac{1}{2}$ regadores del canal de Maipo. Avaluado en \$ 800.000. Fuerza eléctrica para la pastería. Casas de inquilinos, posee una escuela «Jorge Huneus Zegers» con asistencia de media de 50 alumnos. Galpones, establos etc. Lechería Holandesa. Tiene 60,000 árboles forestales.

Dirección postal: Santo Tomás de la Granja.

FUNDO «SANTA JUANA» perteneciente a don Alejandro Eguiguren. Tiene una superficie de 163 hectáreas planas y totalmente regadas. Los productos que cosecha son: Pasto alfalfa (tiene más o menos 80 hectáreas empastadas). Cebada cervecera (25 hectáreas). Lechería: se lechan 35 vacas diarias.

Dirección postal: San Bernardo.

FUNDO «TRINIDAD» de propiedad del señor Pedro N. Aspíllaga. Tiene una superficie de 170 hectáreas planas totalmente regadas. Los productos que cosecha son: Pasto alfalfa (tiene 120 hectáreas empastadas). Chacarera (12 hectáreas). Tiene 24 hectáreas arrendadas.

Dirección postal: Delicias 1929, Santiago.

FUNDO «SAN GREGORIO» de propiedad de la señora Elisa Valenzuela de Aspíllaga, arrendada a don Pedro N. Aspíllaga. Tiene una superficie de 170 hectáreas planas y regadas en su totalidad. Los productos que explota son: Pasto alfalfa (tiene 120 hectáreas más o menos empastadas). Lechería: se ordeñan término medio 60 vacas diarias durante nueve meses, leche que se expende en Santiago. Cuenta con un galpón para estabular las vacas en el invierno, con capacidad para 60 animales.

Dirección postal: Delicias 1929, Santiago.

FUNDO «LA CISTERNA» perteneciente al señor don Juan Francisco Rivas. Tiene una superficie de 210 hectáreas planas totalmente regadas. Los productos que cosechan son: Pasto alfalfa (tiene más o menos 165 hectáreas empastadas). Cebada forrajera (30 hectáreas). Chacarera (30 hectáreas). Hortaliza.

Dirección postal: Santiago, casilla 474.

FUNDOS «ROSAL» y «CARMELINA» de propiedad de don Ramón Larrain Hurtado. Tiene una superficie de 333 hectáreas planas totalmente regadas. Los productos que se cosechan son: Pasto alfalfa (tiene más o menos 188 hectáreas empastadas). Trigo blanco. Cebada forrajera. Chacarera: Maíz, papas. Tiene una viña de 39 hectáreas de cepa

francesa, que la dedica a la producción de vinos. Lechería: se ordeña término medio 100 vacas diarias durante todo el año. Cuenta con un establo con capacidad para 140 animales y un silo con capacidad para 490 toneladas.

Dirección postal: Fundo «La Carmelina». Teléfono Ovalle número 9.

En Santiago: Santo Domingo 1431.

FUNDO «SAN RAFAEL» perteneciente al señor don Ricardo Costabal, arrendado por el señor Ramón Montes Vicuña. Tiene una superficie de 175 hectáreas planas totalmente regadas. Se dedica especialmente a la producción de pasto alfalfa, teniendo más o menos 105 hectáreas empastadas. Cebada forrajera, siembra más o menos 25 hectáreas. Crianza de animales vacunos.

Dirección postal: Delicias esquina de Manuel Rodríguez, Santiago.

FUNDO «LA CASTRINA» de propiedad de don Pantaleón Verdugo Correa. Tiene una superficie de 323 hectáreas planas totalmente regadas. Los productos que cosecha son: Pasto alfalfa (78 hectáreas); pasto trébol (20 hectáreas). Cosecha semilla de trébol. Trigo blanco siembra más o menos 50 hectáreas. Lechería, se lechan más o menos 75 vacas diarias durante todo el año. Cuenta con un galpón con capacidad para 150 animales. Crianza y engorda de animales vacunos.

Dirección postal: Correo San Miguel (Santiago).

FUNDO «LA PLATINA» de propiedad del señor Blas Vergara y señora Laura Manterola de Vargas, arrendado al señor Juan de Dios Plaza Cerda. Tiene una superficie de 314 hectáreas planas totalmente regadas. Los productos que cosecha son: Pasto alfalfa, (188 hectáreas). Trigo blanco, cebada forrajera y cervecera. Lechería, se ordeñan 100 vacas diarias, leche que se destina a la venta en Santiago.

Dirección postal: Santiago, Santo Domingo 1431.

FUNDO «LA BLANCA» de propiedad del señor Hermenegildo Ceppi. Tiene una superficie de 130 hectáreas planas totalmente regadas. Esta propiedad esta dedicada exclusivamente a: Pasto alfalfa, teniendo la mayor parte de su extensión empastada con alfalfa. Tiene una lechería de 50 vacas que se lechan diariamente.

Dirección postal: Barraca Sotomayor 37.

FUNDO «SAN ISIDRO» de propiedad del señor Julio Nieto Espinola. Tiene una superficie de 157 hectáreas planas totalmente regadas. Los productos que cosecha son: Pasto alfalfa, (tiene más o menos 94 hectáreas empastadas con alfalfa). Cebada forrajera, (siembra más o menos 60 hectáreas). Tiene una viña de 15 hectáreas de cepa francesa, que la destina a la producción de vinos. Lechería, se lechan más o menos 35 vacas diarias, durante todo el año. Cuenta con un galpón para estabular las vacas en invierno, con capacidad para 40 vacas.

Dirección postal: Los Andes San Rejis.

DEPARTAMENTO DE MELIPILLA

Fundos y sus Productos

MELIPILLA

HACIENDA «EL MARCO» de propiedad de la señorita Adriana Cousiño, arrendada por don Enrique Morandé, a cargo de don Rafael Morandé C., ubicada en la misma Estación El Marco. Tiene una superficie de 2,300 cuadras, de las cuales 800 son planas regadas con canales propios de los ríos Maipo y Mapocho, 600 cuadras cajas de río y 900 cuadras de cerros.

Sus principales explotaciones son: Crianza de vacunos mestizos «Durham». Engordas. Lechería: se ordeñan término medio 400 vacas, leche que se expende en Santiago, contando con una masa de 1,000 vacas. Siembras de trigo «Florence» y cebadas (250 cuadras al año). Criadero de caballos *percherones franceses*, contando con potros fina sangre y con 100 yeguas de cría. Crianza de ganado lanar Hampshire Down. Cosecha semilla de trébol.

Cuenta con buenas casas de habitación, grandes galpones de lechería y silo Brook de 300 toneladas, graneros, grandes pesebreras, galpones para maquinarias. Posee una instalación completa de mantequillería (que actualmente no se usa). Chacarería en general para el consumo en el fundo. En divisiones de potreros y bosques existen más o menos 30,000 eucaliptus y álamos.

Funciona una escuela pública, para 100 alumnos, capilla para el servicio religioso y al rededor de 80 casas para inquilinos.

Dirección postal: El Marco. En Santiago, Dieciocho 146.

FUNDO «LAS ROSAS DE CHIÑIGÜE» de la señora Lucia Subercaseaux de Vienna, arrendado por don Eduardo Moreno Velasco, ubicado a 3 kilómetros de la Estación Chiñigüe (ramal a San Antonio). Tiene una superficie total de 900 cuadras, de las cuales 500 son regadas abundantemente. Dedicado a siembras de trigo y cebada, con producción de 7,000 sacos. Chacarería: (frejoles, maíz y papas). Lechería, ordeña término medio 200 vacas «Durham» «Normandos» en su mayor parte, producto destinado a la fabricación de mantequilla o venta en Santiago. Colmenas: (cera y miel). Tiene vastos bosques de eucaliptus en estado de explotación. En el cerro posee montes de quillay, litre, peumo y espinos. Crianza de vacunos, ganado lanar y caballares mestizos.

Cuenta con dos casas habitación, galpones, bodegas y 40 casas de inquilinos.

Dirección postal: Eduardo Moreno Velasco. Estación Chiñigüe.

FUNDO «SAN JOSE» perteneciente a la señora Elvira Concha de Hurtado. Tiene una superficie de 5,652 hectáreas, de las cuales 1,256 son regadas. Los principales productos que se cosechan son: Cebada forrajera. Chacarería: maíz en verde y seco, frejoles. Hortalizas en general. Crianza y engorda de animales vacunos. Tiene empastada de trébol, (424 hectáreas), con alfalfa 47 hectáreas, con pastos naturales, en rulo 3,140 hectáreas y en riego 785 hectáreas. Lechería, ordeña término medio 140 vacas durante todo el año, leche que se expende en Santiago.

Cuenta con galpones para estabular vacas en el Invierno, con capacidad para 80 animales. Posee un silo con cabida para 300 quintales. Cuenta con muy buenas casas habitación, rodeadas de un bonito parque, bodegas y casas de inquilinos.

Dirección postal: Melipilla, casilla 31.

En Santiago: Teatinos 416.

FUNDO «EL TRANSITO» de propiedad del señor Guillermo Barros J. Tiene una superficie de 5,000 hectáreas, de las cuales 3,000 son regadas. Los principales productos que se cosechan son: Trigo «Florence». Cebada forrajera y cerevecera. Chacarería: Maíz y frejoles. Tiene una empastada de trébol de 251 hectáreas. Pastos naturales en riego y rulo. Engorda de animales vacunos. Posee una viña de cepa francesa de 150 hectáreas, cuyo caldo lo destina a la fabricación de vinos. Cuenta con una lechería en que se ordeñan diariamente 250 vacas, durante todo el año, cuya leche se expende en Santiago. Cuenta con un establo para estabular las vacas en el Invierno, con capacidad para 85 vacas, un silo con capacidad para 400 metros cúbicos. Tiene un olivar en producción, que se dedica a la fabricación de aceite puro de olivo.

Dirección postal: Melipilla.

En Santiago: Agustinas, esquina de Amunátegui.

FUNDO «LA COVADONGA» de propiedad de doña Ana Cristina de la Sierra, arrendado al señor Ismael Hurtado C. Tiene una superficie de 650 hectáreas, de las cuales 500 son regadas totalmente. Tiene una empastada de alfalfa de 300 hectáreas para la engorda de los animales. Los principales productos que se cosechan son: Cebada forrajera. Chacarería: Maíz y frejoles. Lechería, se ordeñan término medio 100 vacas diarias en la temporada de nueve meses. Cuenta con galpones para estabular las vacas en el Invierno y con un silo. Tiene buenas casas habitación y varias casas de inquilinos.

Dirección postal: Melipilla.

FUNDO «ESMERALDA» perteneciente al señor Carlos Sánchez G. H. Tiene una superficie de 880 hectáreas, de las cuales 650 son totalmente regadas. Los principales productos que cosecha son: Trigo blanco. Cebada forrajera. Chacarería, solamente maíz. Tiene una empastada de 200 hectáreas de trébol que las destina a la engorda de los animales. Cuenta con buenas casas habitación, galpones, bodegas y casas de inquilinos.

Dirección postal: Melipilla. En Santiago: Delicias 1288.

FUNDO «PERALILLO» de la señora Rosalia Barros de Lecaros, arrendado por don José Antonio Lecaros B., ubicado a 4 kilómetros de Melipilla. Tiene una superficie de 1,000 cuadras, de las cuales 500 son regadas con canales San José y Peralillo, 150 cuadras de secano y 350 de cerros. Dedicado a lechería, ordeña 300 vacas, leche destinada a la fabricación de quesos y mantequilla. Siembras de cebada forrajera, con producción de 2,000 sacos. Crianza de ganado lanar. Plantaciones de eucaliptus y huerto frutal.

Cuenta con casas habitación, galpones de lechería y 20 casas de inquilinos.

Dirección postal: Melipilla.

En Santiago: Huérfanos 1769.

FUNDO «BOYENAR DE SAN JOSE» de don Fernando Balmaceda Bello, ubicado a 14 kilómetros al norte de Melipilla (ramal F. C. a San Antonio) unido a la estación por el F. C. de Melipilla a Curacavi. Tiene una superficie de 549½ hectáreas, todas regadas con el canal de San José, que nace del río Mapocho y del Maipo. Dedicado a siembras de trigo «Florence», cebada forrajera, inglesa y avena. Lechería, cuenta con un establo moderno y silo subterráneo con capacidad de 340 toneladas y ordeña término medio al año 100 vacas, leche destinada a la fabricación de quesos. Posee bosques de eucaliptus, aromos de Australia y álamos. Vende paja de totora para viñas, techos y usos industriales. Cuenta con casas habitación, galpones, bodegas, casas de administración y 15 casas de inquilinos.

Dirección postal: Melipilla.

En Santiago: calle M. Montt 2146.

CHACRA «LO VALDIVIESO» (antes Fuenzalida) de don Ramón Valdivieso N. ubicada a cuatro cuadras de la plaza de Melipilla. Tiene una superficie más o menos 30 cuadras planas regadas. Dedicada por el arrendatario a siembras, lechería y explotación de una viña de 8 cuadras de cepa del país. Cuenta con casas habitación con huerto de árboles frutales y algunas posesiones de inquilinos.

Dirección postal: Melipilla, casilla 13.

FUNDO «LOS JAZMINES» de don Enrique Tagle Rodríguez, ubicado a 3 kilómetros de la estación de Melipilla. Tiene una superficie de 380 cuadras planas, regadas con el canal de Puangue y 123 cuadras de lomajes y cerros. Dedicado a Siembras de trigo y cebada con producción media de 4,000 sacos de 100 kilos. Engordas de vacunos, lechería, ordeña término medio de 100 a 125 vacas diarias, producto que se expende en Santiago y Melipilla con ganado «Durham» con «Holandeses», Plantaciones forestales de eucaliptus, estando su mayor parte en estado de explotación (ventas de leña por carros completos). Cuenta con buenas casas habitación, parque, huerto frutal, galpones de lechería y silo «Brooks» de 300 toneladas, bodegas, graneros y 22 casas de inquilinos de material sólido (adobe, zinc, teja).
Dirección, Melipilla.

FUNDO «LA LUMBRERA DE ESMERALDA» de don Ramiro Velasco V., ubicado a 1 kilómetro de la Estación Esmeralda (F. C. a San Antonio). Tiene una superficie de 405 cuadras planas regadas con los canales de Puangue y San José y 400 cuadras de lomajes suaves. Se dedica a: Siembras de trigo y cebadas con producción media de 4 a 4,500 sacos de 100 kilos. Pastería, tiene 120 cuadras alfalfadas, con producción media de 8 a 10,000 quintales. Engorda de vacunos. Lechería, producto que expende a Santiago y San Antonio. Plantaciones forestales de: Bosques de encinas y pinos en estado de explotación. Cuenta con buenas casas habitación, parque, huerto frutal, instalación de pastería, galpones de lechería, bodegas y 30 casas de material sólido (adobe y zinc) para inquilinos.
Dirección postal: Estación Esmeralda.

FUNDO «SANTA ROSA» de don Ruperto Lecaros Barros, ubicado rodeando la Estación Esmeralda (ramal a San Antonio). Tiene una superficie de 601 hectáreas planas regadas casi en su totalidad por canal propio del Estero Peralillo. Dedicado a: Lechería, ordeña término medio 150 vacas mestizas de Holandeses, leche destinada a la fabricación de mantequilla. Siembras de trigo y cebada del país, con producción de 2,000 quintales métricos de cebada y 1,000 quintales de trigo. Engordas de vacunos (500 animales al año). Cosecha semilla de trébol con producción de 200 quintales. Cuenta con buenas casas habitación y de administración, un oratorio para el servicio religioso y 30 casas de inquilinos, bodegas propias en la misma Estación, etc.

Dirección postal: Estación Esmeralda.
En Santiago, Alameda 510.

HACIENDA «SAN JOSÉ DE PUANGUE» de don Ricardo Piwonka, ubicada a 1½ kilómetros de la Estación «Puangue» (ramal F. C. a Cartagena). Tiene una superficie de 600 cuadras regadas abundantemente con el canal de Puangue y 50 cuadras planas de rulo. Sus principales explota-

ciones son: Siembras de trigo blanco y cebada, con una producción media anual de 1,000 sacos de trigo y 5,000 sacos de cebada. Lechería: ordeña 200 vacas diarias, producto que se expende en Santiago y Cartagena (raza «Durham»). Pastería, enfarda pasto alfalfa con una producción de 2 a 3,000 quintales. Chacarera (papas, frejoles, maíz), sembrándose anualmente alrededor de 50 cuadras. Engordas y crianza de vacunos. Plantaciones forestales: Alamos y eucaliptus en estado de explotación. Cuenta con buenas y extensas casas habitación, galpones de lechería y grandes bodegas con capacidad para guardar toda la cosecha de cereales y pasto.

Posee casas de administración y 40 casas de inquilinos de material sólido.

Dirección postal: Puangue, teléfono Melipilla N.º 36.
En Santiago, Ejército 402, teléfono, Parque 175.

HACIENDA «HUECHUN ALTO» de la señora Luisa Cousiño, arrendada por los señores Juan Benoit y Cia., ubicada a 7 kilómetros al Sur-Poniente de Melipilla. Está unida a la Estación por un ferrocarril de sangre propio de la Hacienda para el acarreo de productos y pasajeros a Melipilla. Tiene una superficie de 2,200 hectáreas, de las cuales 600 hectáreas son regadas con el canal comunero que da la fuerza eléctrica a la ciudad de Melipilla, resto de cerros en su mayor parte buenos para trigos. Sus principales explotaciones son: Criadero de vacunos fina sangre «Normandos» (venta de reproductores) premiados en la última exposición de Santiago, con primeros premios. Son toros importados e hijos de importados. Lechería, con una masa de 300 vacas «Normandas», contando con un gran establo moderno, con servicio de línea «Decauville», agua potable etc., leche que se destina a la fabricación de quesos y venta en Santiago. Siembras de trigo «Florence», con una producción de 6,000 sacos anuales. Chacarera, especialmente papas corahilas, con producción media de 10,000 sacos, maíz, frejoles. Pastería, enfarda pasto alfalfa (10,000 fardos) para el consumo del fundo. Posee una turbina de 80 H. P. y una bomba para regar 40 cuadras y movimiento de maquinaria (luz eléctrica), etc., pudiéndose trillar a 40 cuadras de distancia de la turbina. Además posee una rueda «Peltón» para fuerza eléctrica. Se explota carbón y leña. Apicultura (cera-miel). Plantaciones forestales de eucaliptus, encinas, álamos, plátanos; con una existencia de 80,000 árboles en su mayor parte en estado de explotación. Tiene dos buenas casas habitación (un chalet), parque, huerto frutal variado, contando con grandes bodegas y galpones de albañilería. Cuenta además con una gran bodega, en la misma Estación Melipilla, con desvío propio de los F. C. del E. y que permiten depositar 40,000 sacos. Tiene 52 posesiones de inquilinos, de (tabique y zinc).

Dirección postal: Melipilla, teléfono 28.
En Santiago, Vicuña Mackenna 344, casilla 748.

CRIADERO DE CERDOS FINOS «HUECHÚN BAJO» de propiedad del señor Julio Donoso Fóster. Está instalado en 19 cuadras de la hacienda Huechún Bajo, de don Gregorio Donoso. Este criadero está dedicado a la crianza de cerdos fina sangre, de las razas «Duroc Jersey» y Chester White, ambas razas oriundas de Norte América. La especialidad de estas dos razas es la producción de manteca. El peso de los cerdos cebados de estas razas fluctúa a los 12 meses entre 150 y 200 kilos. Los productos de este criadero han obtenido numerosos premios en las exposiciones en Santiago, habiendo obtenido gran premio en los años 1920 y 1921. A la cabeza del criadero hay siempre dos verracos importados de cada raza y son renovados frecuentemente por otros, con el objeto de cambiar sangre. Hay 50 hembras de cada raza destinadas a la reproducción. El giro del criadero es la venta de reproductores, vendiéndose para este objeto los animales más escogidos, siendo el resto destinado a la engorda.

Dirección postal: Melipilla, teléfono número 1.
En Santiago, Delicias 2004.

EL MONTE

HACIENDA «SAN MIGUEL» de don Pedro Correa Ovalle, ubicada a un kilómetro de la estación «El Monte». Tiene una superficie de 360 cuadras planas regadas; 40 cuadras de rulo para siembras y 350 cuadras de cerros. Dedicada a: Siembras de cebada inglesa y forrajera con producción media de 10,000 sacos. Chacarera, maíz con producción de 3,800 a 4,000 sacos. Lechería y engorda a establo con instalación modelo con Stanchions para 500 animales. Cuenta con 4 silos de concreto, con capacidad para 1,800 toneladas. Huerto frutal de limones, naranjos y paltos (12 hectáreas) en actual producción. Viña cepa francesa. Plantaciones forestales de eucaliptus (100,000 árboles). Cuenta con dos casas habitación, parques, grandes bodegas, galpones y 34 casas de inquilinos de cal y ladrillo y dos conventillos de 17 piezas c/u., también de cal y ladrillo. Pastería, enfarda pasto alfalfa con producción de 5,000 quintales métricos. Esta propiedad está a cargo del señor Toribio Correa Ugarte.

Dirección postal: El Monte

En Santiago, Huérfanos 1609.

HUUELA «LAS CASAS DE PAICO», de la señora Adelaida Cood de Renjifo, explotada por los señores Alamos y Ojeda. Tiene una superficie de 200 cuadras planas regadas, buenos suelos aptos para todo el cultivo y abundantemente regados. Dedicado a: Siembras de cebada. Chacarera, papas, frejoles, maíz, curagüilla, sandias, melones, etc. Arboleda frutal, nueces y duraznos. Cuenta con buenas casas habitación, galpones de lechería, grandes bodegas, posesiones de inquilinos.

Dirección postal: Paico.

HACIENDA «SAN ANTONIO DE NALTAGUA» perteneciente al señor Jorge Matte Gormaz. Tiene una superficie de 3,500 hectáreas, de las cuales 900 son totalmente regadas. Los principales productos que se cosechan son: trigo candeal, cebada forrajera. Chacarera, maíz, frejoles, papas. Hortalizas en general. Tiene empastadas de trébol y alfalfa y grandes extensiones cubiertas con pastos naturales en riego y rulo. Crianza y engordas de animales vacunos. Tiene una gran lechería en que se ordeña término medio 250 vacas diarias durante todo el año, leche que se destina a la fabricación de mantequilla. Cuenta con un establo para estabular las vacas en el invierno, con capacidad para 350 animales, posee además dos silos con capacidad para 850 metros cúbicos.

Dirección postal: El Monte

En Santiago: Huérfanos 1572.

HACIENDA «PAICO» de los señores Victor Alamos y Pedro Ojeda, ubicada a tres kilómetros al Oriente de la estación Chiñigüe (ramal F. C. San Antonio). Tiene una superficie de 240 cuerdas planas regadas, 80 cuerdas de rulo y 300 cuerdas de cerros. Dedicada a siembras de trigo y cebadas con producción media de 4 a 5 mil sacos. Chacarera, principalmente maíz, frejoles, papas, sandías, semilla de cáñamo. Pastería, enfarda pasto, alfalfa y trébol. Crianza y engorda de vacunos. Lechería con fabricación de mantequilla y quesos en la temporada de verano y la venta de leche en Santiago en el invierno. Los cerros se dedican al pastoreo de los animales y a la explotación de carbón y leña. Se están haciendo grandes plantaciones de eucaliptus en los faldeos de los cerros que alcanzarán a 100,000 plantas. Cuenta con casas habitación y 23 casas de inquilinos.

Dirección postal: Paico. En Santiago, Casilla 1028.

FUNDO «ROSARIO» de don Ricardo Cruzat Vicuña, ubicado a 2 kilómetros al norte de la Estación «El Monte» (ramal F. C. a San Antonio). Tiene una superficie de 600 hectáreas planas regadas con los canales «San Miguel y Paico» y 450 hectáreas de rulo y cerros; con bastante monte. Dedicado especialmente a: Lechería, con una masa de 300 vacas «Durham» buenas lecheras, cuya producción se vende en Santiago, Siembras de cebada y trigo candeal con producción de 2.500 a 3.000 quintales métricos. Se cosecha semilla de trébol. Chacarera dedicada principalmente a maíz con producción de 1.500 quintales, además papas, frejoles, etc. Cuenta con un huerto frutal y 500 manzanos en actual producción, y como árboles forestales tiene eucaliptus, quillayes, peumos, etc. Cuenta con buenas casas habitación, galpones, casas de administración y 30 casas, de material sólido, de inquilinos. Cuenta con toda clase de maquinaria moderna para su explotación.

Dirección postal: El Monte Teléfono 6.

En Santiago, Dieciocho 324. Teléfono 1350.

FUNDO «EL PAICO» de don Guillermo Valdés Larrain, ubicado a 3 kilómetros al Oriente de la Estación Chiñigüe. Tiene una superficie de 259 cuerdas planas regadas con canal propio y 190 cuerdas de cerro. Sus principales explotaciones son: Siembras de cebadas (inglesa y forrajera). Chacarera, frejoles, maíz, cebollas. Lechería, leche que se expende en Santiago. En los cerros se explota carbón blanco y leña. Cuenta con nuevas y buenas casas habitación, bodegas y 17 casas de inquilinos, de material sólido. Posee un huerto de árboles frutales.

Dirección postal: Paico-Chiñigüe.

En Santiago, Teatinos 166.

FUNDO «LA PUNTILLA» de los señores Eduardo & Martín Walsen, ubicado a 2 kilómetros al Norte de la Estación El Monte (ramal a San Antonio). Tiene una superficie total de 1,391 cuerdas, de las cuales 400 cuerdas son planas regadas, resto rulo, de siembras y cerros con bastante monte y talajes. Dedicado a siembras de cebada y trigo candeal, con producción media de 4 a 5,000 sacos entre trigo y cebada. Chacarera, especialmente maíz, con producción de 1,000 a 1,300 sacos. Lechería: cuenta con dos silos de ladrillo y cemento, con capacidad de 650 toneladas, y se construyen establos para 180 vacas, ordeñando actualmente 130 vacas diarias. Toda la producción de leche se destina a la fabricación de mantequilla, conjuntamente con producciones de leche que se compran a los fundos vecinos, marca Mostazal, que se expende en el mercado con la marca registrada Mostazal. Cuenta con instalaciones modelo, higiénicas y maquinarias de primera clase.

Crianza de vacunos «Durham», mestizaje avanzado. Crianza de ganado lanar, porcinos y cabrios. Colmenar: cera y miel. Explota carbón de espiño y blanco. Leña: de cuenta y por sacos, de monte y eucaliptus. Tiene establecida una fábrica de tejas, tubos y ladrillos de greda, cocimientos de estos materiales que se hacen en hornos Hoffmann, material de primera calidad. Cuenta con bosques de eucaliptus que se explotan en leña. Cosecha semilla de trébol.

Cuenta con buenas casas habitación, huerto frutal, hortalizas, grandes galpones, bodegas y 32 casas de inquilinos y empleados, de buen material. Para el movimiento de las industrias que explota, dispone de dos ruedas hidráulicas de 14 y 22 H. P., además una turbina de 32 H. P. que está destinada a producir energía eléctrica.

Dirección postal: El Monte, fundo La Puntilla.

FUNDO «LOS QUILOS» de don Roberto F. Delano Ross, administrado por don Carlos A. Gótz V., ubicado en la misma Estación Chiñigüe (2 cuerdas a las casas). Tiene una superficie de 200 cuerdas planas regadas y 100 cuerdas de cerros, con bastante monte. Dedicado especialmente a: Lechería, cuenta con un silo de concreto armado de capacidad de 225 toneladas y establo moderno para 170 vacas, ordeñando término medio 110 vacas, leche destinada a la fabricación de mantequilla, que se expende en Viña del

Mar y Valparaíso. Siembras de cebadas, con producción de 2,500 fanegas. Chacarera: Papas, frejoles y maíz. Plantaciones de eucaliptus. Arboleda frutal: Limones (600), naranjos, manzanos, olivos, nogales (300 árboles), etc., todos en actual producción. Se explota leña de eucaliptus y de monte. Tiene un aserradero de maderas de álamos y dos molinos (uno de piedra y otro moderno) para molineras a maquila y consumo del fundo. Cuenta con casas habitación y chalet moderno de administración, grandes galpones para pasto, grandes bodegas para granos, cocheras modernas y 14 pesebreras higiénicas, un local de panadería y otro local para almacén, ambos arrendados y 18 casas de inquilinos en buen estado, de material sólido.

Pastería, enfarda pasto alfalfa, con producción de 2,000 fardos 1.º y 2.º corte. Mantiene entre crianza y lechería 500 vacunos.

Crianza de chanchos, con sección apropiada.

Cuenta con dos turbinas de 16 y 20 caballos de fuerza para el movimiento de mantequillera, fábrica de hielo y demás maquinarias, además para desarrollar luz eléctrica a las casas, caminos y anexos.

Dirección postal: Chiñigüe (Estación).

Telegráfica: Telégrafo Comercial (Quilo-Melipilla).

Viña del Mar: Chorrillos, calle Francisco Vergara.

Valparaíso: Gerente de la Refinería de Penco.

FUNDO «LOS MARMOLES» de la Sucesión del señor Ricardo Price Cox, administrado por don Gustavo Delano, ubicado a 2 kilómetros de la Estación Chiñigüe (ramal Ferrocarril San Antonio). Tiene una superficie de 190 cuerdas planas regadas y 100 cuerdas de cerros. Dedicado a: Siembras de cebada y trigo candeal. Chacarera: Maíz, papas y frejoles. Lechería: cuenta con un silo Brooks de 300 toneladas y un establo moderno para ordeñar 120 vacas «Durham», leche que se expende en Santiago. Pastería: enfarda pasto alfalfa en colizas de 35 kilos, movido con una turbina de 20 caballos. Plantaciones de eucaliptus. Huerto frutal en producción: Limones, duraznos, almendros y nogales. Explota carbón, leña de monte y eucaliptus. Cuenta con casas habitación, parque, galpones para secar 30 cuerdas de maíz, bodegas y 18 casas de inquilinos, de material sólido.

Dirección postal: Estación Chiñigüe.

FUNDO «EL ARROYO» de propiedad del señor Juan Tonkin. Tiene una superficie de 252 hectáreas, de las cuales 181 son totalmente regadas. Los principales productos que se cosechan son: Cebada forrajera. Chacarera: Maíz, frejoles y papas. Hortalizas en general. Lechería. Posee un silo con capacidad de 200 toneladas y un establo para estabular las vacas en el invierno.

Dirección postal: Chiñigüe.

FUNDO «SANTA ADELINA DE CHIÑIGÜE» de don Máximo del Campo, a cargo del señor Carlos del Campo Ortúzar, ubicado a 2 kilómetros de la Estación Chiñigüe (ramal Ferrocarril San Antonio). Tiene una superficie de 196 cuadradas planas regadas y más o menos 100 cuadradas de isla de río. Dedicado a: Siembras de cebada Chevalier y trigo «Florence». Chacareria: maíz, papas y frejoles. Lechería, cuenta con un silo de cemento armado, con capacidad de 300 toneladas, contando con un establo moderno para ordeñar 100 vacas, leche que se expende en Santiago. Tiene un huerto frutal: limoneros, naranjos, paltos, manzanos, almendros, etc. y 10 cuadradas de nogales. Posee bosques de eucaliptus y sauces. Cuenta con buenas casas habitación (estilo italiano), un parque de dos cuadradas, casa de administración, galpones y 18 casas de material sólido para inquilinos.

Dirección postal: Chiñigüe, Hacienda Santa Adelina, En Santiago, Santa Lucía 129.

CURACAVI

FUNDO «MIRAFLORES» de don J. Javier Bustamante, ubicado a 50 km. al poniente de Santiago (camino antiguo a Valparaíso). Tiene una superficie total de 4,000 cuadradas de las cuales 500 son regadas con aguas del canal de las Mercedes, siendo el resto de cerros pastosos y bastante monte (bosques vírgenes). Su principal explotación es la engorda de vacunos (se engordan 600 cabezas anuales). Siembras de trigo y cebada, chacareria en general. Sus terrenos y clima son muy favorables para producir fruta de primera calidad. Cuenta con buenas casas habitación y 40 posesiones de inquilinos.

Dirección postal: Lo Bustamante, En Santiago, Delicias 1426.

FUNDO «LO BUSTAMANTE» (Hijuela 1.ª y 4.ª) Bustamante, de la señora Pastora Bustamante de Bustamante, ubicado a 42 km. al poniente de Santiago (camino antiguo a Valparaíso). Tiene una superficie de 650 cuadradas planas regadas con aguas del canal de Las Mercedes y 4,000 cuadradas de cerros, con bastante monte y bosques naturales, muy montuosos. Sus principales explotaciones son: Lechería, se ordeñan término medio 170 vacas diarias, leche destinada a la fabricación de quesos, con producción de 245 quintales métricos de queso. Crianza y engorda de animales. Siembras de trigo y cebada. Chacareria. Posee una viña de cepa del país. El clima y sus terrenos son aptos para producir excelente fruta. Cuenta con buenas casas habitación y de administración, 55 casas de inquilinos. Plantaciones de álamos en estado de explotación.

Esta propiedad está a cargo de don Javier Bustamante. Dirección postal: Lo Bustamante, En Santiago: Delicias 1426.

FUNDO «LO BUSTAMANTE» (Hijuela 3.ª) de don J. Javier Bustamante, ubicado a 44 km. al poniente de Santiago, (camino antiguo a Valparaíso). Tiene una superficie de 280 cuadradas planas regadas con las aguas del canal de Las Mercedes. Sus principales explotaciones: Lechería, se ordeñan término medio 160 vacas mestizaje «Durham» producto destinado a la fabricación de quesos, con una producción de 240 quintales métricos de queso. Engordas de vacunos. Crianza de animales. Siembras de trigo y cebada. Chacareria. Muchos de sus potreros están divididos por alamedas. Posee 14 posesiones de inquilinos.

Dirección postal: Lo Bustamante, En Santiago, Delicias 1426.

FUNDO «LO BUSTAMANTE» (Hijuela 5.ª) de don Joaquín Luis Bustamante, ubicado a 54 kilómetros al Poniente de Santiago y a 38 kilómetros de Melipilla. Tiene una superficie de 300 cuadradas planas regadas con el canal Las Mercedes y río Puangue y 300 cuadradas de cerros, regularmente pastosos. Las principales explotaciones son: Lechería, se ordeñan término medio 140 vacas, leche que se destina a la fabricación de quesos. Siembras de cebada del país. Chacareria en general. Crianza y engorda de vacunos. Los potreros están divididos por alamedas (álamos en estado de explotación). Este fundo, como toda la zona, es muy apropiado, tanto por su clima como por sus terrenos para la producción de frutas, considerada de primera calidad.

Cuenta con buenas casas de habitación y de administración, galpones de lechería y 18 buenas casas de inquilinos (techo teja o zinc).

Dirección postal: Lo Bustamante, En Santiago, Manuel Rodríguez 69.

FUNDO «LO OVALLE» de la señorita Emilia Garay Garay, administrado por el señor Juan Ignacio Garay O'Ryan, ubicado a 56 kilómetros al Poniente de Santiago (camino de Valparaíso). Tiene una superficie de 300 cuadradas planas de las cuales 100 son regadas con tomas del estero Puangue y 200 cuadradas de cerros con bastante monte.

Sus principales explotaciones son: Lechería, se ordeñan 100 vacas, leche que se destina a fabricación de quesos. Crianza de vacunos.

Siembras de cebada y chacareria para el consumo del fundo. Viña de cepa del país de 2 hectáreas. Explora carbón de espino con producción de 4,000 sacos anuales. En algunos cerros de potreros hay álamos en estado de explotación.

Cuenta con buenas casas habitación, bodegas, galpones de lechería y 15 casas de inquilinos (techo de zinc en su mayor parte).

Dirección postal: Estafeta Lo Bustamante, En Santiago, Cueto 734.

FUNDO «LOLENCO» (Hijuela 2.ª de Lo Bustamante) de la señora Pastora Bustamante de Benavente, ubicado a 47 kilómetros de Santiago (camino antiguo a Valparaíso). Tiene una superficie de 270 cuadradas planas regadas con aguas del canal de Las Mercedes. Sus principales explotaciones son: Lechería, se ordeñan término medio 180 vacas mestizaje «Durham», producto destinado a la fabricación de quesos. Engorda y crianza de vacunos. Siembras de trigo y cebada. Chacareria en general. Casi todos los potreros de este fundo están divididos por alamedas.

Cuenta con buenas casas habitación, galpones, bodegas y 22 casas de inquilinos.

Dirección postal: Lo Bustamante.

FUNDO «PATAGÜILLA» de don Manuel Ossorio Garay, ubicado a 56 kilómetros al Poniente de Santiago (camino antiguo a Valparaíso). Tiene una superficie de 2,300 cuadradas, de las cuales 200 son regadas con el canal Las Mercedes. Sus principales explotaciones son: Crianza de vacunos y ovejunos. Lechería, se ordeñan más o menos 200 vacas permanente, leche que se destina a fabricar quesos. Siembras de cebada inglesa. Algo de chacareria. Se enfarda pasto alfalfa en colizas, para el consumo y venta. Posee un huerto frutal variado de muy buena calidad.

Cuenta con buenas casas habitación, galpones, bodegas y 15 casas de inquilinos. Los cerros del fundo son de alambre y alamedas, algunos en estado de explotación. Los cerros son muy pastosos, apropiados para la crianza de ganado.

Dirección postal: Lo Prado-Patagüilla.

En Santiago, Catedral 3249.

FUNDO «PUNTILLA» de don Manuel Ossorio Garay, ubicado a 43 kilómetros de Santiago, camino antiguo a Valparaíso. Tiene una superficie de 150 cuadradas, en su mayor parte planas. Se dedica a la engorda de vacunos. Se explota estoquillo que se usa para envase (cartucho-botellas). Sus cerros son de alambre. Posee 3 casas de inquilinos y su explotación es dirigida del fundo Patagüilla.

Dirección postal: Lo Prado-Patagüilla.

En Santiago: Catedral 3249.

FUNDO «SANTA INÉS» de los señores Ojeda Ossorio Huos., ubicado a 36 kilómetros al Poniente de Santiago, (camino a Valparaíso). Tiene una superficie de 300 cuadradas planas, 200 regadas con aguas del canal Las Mercedes y 100 susceptibles de riego, y 350 cuadradas de cerros. Sus principales explotaciones son: Lechería, siembras de cebada y trigo. Chacareria, principalmente maíz amarillo, considerado de primera clase. Explora carbón de espino. Apicultura: cera y miel. Los potreros están divididos por alamedas ya explotadas. La leche se destina a la producción de quesos. Cuenta con buenas casas habitación, galpones, bodegas y 20 posesiones de inquilinos.

Dirección postal: Santa Inés-Lo Prado. Teléfono, Cerrillos 11.

FUNDOS «LA ISLA y POTRERILLO» de don Juan Ignacio Garay O'Ryan, ubicados a 56 kilómetros al Poniente de Santiago (camino a Valparaíso). Tienen una superficie de 196 cuadras, de las cuales 51 son regadas con tomas del estero Puangue, 85 planas de rulo y 60 de cerros.

Sus explotaciones son: Siembras de cebada forrajera. Crianza de animales vacunos. Explora carbón de espino con producción de 1,000 sacos. En el cerro hay mucho monte blanco y de espino en el plan.

Cuenta con casas habitación, 5 posesiones de inquilinos, galpones y bodegas.

Dirección postal: Estafeta Lo Bustamante.

En Santiago, Avenida Irarrázaval 3447.

FUNDO «CURACAVI» de don Julio Riesco Errázuriz, ubicado más o menos a 58 kilómetros equidistante de Santiago y Melipilla. Tiene una superficie total de 4,800 cuadras de las cuales 600 son planas, 1,000 de lomajes y el resto de cerros. Sus principales explotaciones son: Crianza de animales vacunos. Lechería, con fabricación de quesos. Engordas. Viña de cepa francesa y del país (65 hectáreas). Todos los potreros de este fundo están cerrados con alamedas y sus terrenos son aptos para siembras y chacarería.

Cuenta con buenas casas habitación, bodegas, galpones y 43 casas de inquilinos.

Dirección postal: Curacavi.

En Santiago: Claras 150.

HACIENDA «CAMPOLINDO» de don Luis Saavedra Ovalle, ubicada a 50 kilómetros al Poniente de Santiago (camino antiguo a Valparaíso). Tiene una superficie total de 1,008 hectáreas, de las cuales 351,3 hectáreas son planas regadas con aguas del canal Las Mercedes; 61,9 hectáreas de rulo susceptibles de riego y 594,8 de cerros muy pastosos, con bastante monte (montes vírgenes). Sus principales explotaciones son: la lechería, crianza y engorda de vacunos, siembras de trigo y cebada y chacarería en general.

LECHERÍA, se ordeñan término medio 180 vacas diarias, mestizaje avanzado Lincoln-Red, cuya producción se destina a la fabricación de quesos, con una producción de 300 quintales métricos anuales.

En este fundo todos los potreros están divididos por alamedas de álamos, que converjen al camino público, que divide al fundo en dos partes, estando éstas plantadas de álamos en toda su extensión.

ENGORDAS, se pueden engordar fácilmente 100 vacunos (novillos) aparte de lechería y crianza.

SIEMBRAS: Los suelos son admirables para las siembras de cebadas, cuyo rendimiento se estima en un 70 por cuadra. Aproximadamente se siembran 30 cuadras.

CHACARERÍA, se destinan anualmente más o menos 30 cuadras que se distribuyen en raciones de empleados e inquilinos, siendo su principal producción el maíz y las papas.

Cuenta con buenas casas de administración, buenas bodegas, grandes galpones de lechería (15x40 metros), arboleda frutal y plantaciones.

PLANTACIONES.—Esta sección está destinada a las futuras casas habitación y se compone de un parque, jardines y una gran arboleda frutal escogida, del criadero de Los Guindos, actualmente en estado de producción, hay más de 1.000 naranjos y una variedad de duraznos, almendros, nogales, perales, ciruelos, castaños, cakes, etc., etc. La superficie que abarca esta plantación es alrededor de 8 cuadras más o menos.

CASAS DE INQUILINOS.—Posee 20 casas de inquilinos de material sólido (adobe y techo tejas), cada casa tiene 3 piezas y corredor a la calle y además una cocina independiente, como que está separada enteramente del cuerpo principal. Además tiene un cerco de $\frac{1}{2}$ de cuadra, con excepción de 3 que son de rulo y cuyo cerco es más grande, dando muchas de ellas al camino público.

Esta propiedad deslinda con el pueblo de Curacavi, donde se fijará una de las más importantes estaciones del proyectado Ferrocarril de Santiago a Valparaíso por Casablanca. El clima de la región se presta admirablemente para la producción de toda clase de frutas.

Dirección postal: Curacavi. — Campolindo, Teléfono Inglés, Cerrillos N.º 14.

En Santiago, San Ignacio 70. Teléfono 2376.

FUNDO «ALHUE» perteneciente al señor Hermógenes Vicuña. Tiene una superficie de 3,800 hectáreas, de las cuales solamente 100 son regadas. Los principales productos que se cosechan son: Trigo blanco. Cebada forrajera. Chacarería: Maíz, frejoles y papas. Tiene grandes extensiones con pastos naturales en rulo.

Dirección postal: Curacavi.

FUNDO «PROVIDENCIA» de propiedad de los señores Echeverría Hnos. Tiene una superficie de 6,380 hectáreas, de las cuales 100 hectáreas son de riego de temporada. Tiene grandes empastadas de pastos naturales en rulo y algunas hectáreas en pastos naturales en riego de temporada. Los principales productos que explota son: Trigo blanco. Cebada forrajera. Chacarería: Maíz, frejoles y papas. Tiene una viña de cepa francesa, de 30 hectáreas, cuyo caldo los dedica a la fabricación de vinos.

Dirección postal: Villa Alemana-Colliguay.

FUNDO «LEPE» de propiedad de la Sucesión Silva Vargas. Tiene una extensión de 6,000 hectáreas, de las cuales 90 son regadas. Los principales productos que se cosechan son: Trigo blanco. Cebada forrajera. Avena. Chacarería: Maíz, frejoles y papas. Tiene una viña de cepa del país regada, de 11 hectáreas, cuyos caldos los hace chichas y vinos. Lechería: ordeña término medio 40 vacas diarias durante 3 meses, leche que destina a la fabricación de quesos.

Dirección postal: Curacavi.

FUNDO «CAREN» perteneciente al señor Marcos Florindo Gajardo. Tiene una superficie de 10,000 hectáreas, de las cuales sólo 80 son regadas. Casi la totalidad del fundo está empastado con pastos naturales en rulo y una pequeña parte en riego. Los principales productos que se cosechan son: Trigo blanco. Chacarería, especialmente frejoles. Tiene una viña de cepa del país de 4 hectáreas, destinada a la fabricación de chichas.

Dirección postal: Curacavi.

FUNDO «SANTA RITA» de propiedad de la Sucesión Manuel J. Madrid. Tiene una superficie de 900 hectáreas, de las cuales 300 son regadas. Tiene grandes extensiones en pastos naturales en riego y rulo. Los principales productos que se cosechan son: Cebada forrajera. Chacarería: Maíz, frejoles y papas. Lechería: ordeña término medio 200 vacas diarias durante todo el año, cuya leche la destina a la fabricación de quesos.

Dirección postal: Estafeta Cuesta Lo Prado.

FUNDO «EL PORVENIR» perteneciente a la Sucesión Manuel J. Madrid. Tiene una superficie de 4,800 hectáreas, de las cuales 460 son regadas. Tiene una empastada de alfalfa de 160 hectáreas. Los principales productos que cosecha son: Cebada forrajera. Chacarería: Maíz, frejoles y papas. Posee una lechería en la que se ordeñan término medio 400 vacas diarias durante todo el año, cuya leche la destina a la fabricación de quesos.

Dirección postal: Estafeta Cuesta Lo Prado.

FUNDO «LO PRADO» perteneciente al señor J. Emilio Madrid O. Tiene una superficie de 750 hectáreas, de las cuales 300 son regadas. Tiene más o menos 800 hectáreas en pastos naturales de riego y rulo. Los principales productos que cosecha son: Cebada forrajera. Chacarería: Maíz, frejoles y papas. Tiene una viña de cepa del país de 2 hectáreas.

Dirección postal: Estafeta Cuesta Lo Prado.

FUNDO «LOS ARRAYANES» perteneciente a los señores Manhood y Rojas. Tiene una extensión de 5,500 hectáreas, de las cuales 50 tienen riego de primavera. La totalidad del fundo está empastado con pastos naturales en riego y rulo. Posee bosques y montañas, cuyas maderas las dedica a la fabricación de carbón. Tiene un colmenar de 100 familias (cera-miel).

Dirección postal: Curacavi.

MARIA PINTO

HACIENDA «LAS MERCEDES» de propiedad del señor Mayer Braun, ubicada a 24 kilómetros al norte de Melipilla (comuna María Pinto). Tiene una superficie de 4,000 cuadras de las cuales 1,000 cuadras son regadas con el canal propio «Las Mercedes». Está comunicada con la línea del F. C. de Melipilla a Curacavi, de la cual el señor Braun es uno de los mayores accionistas y director de la Socie-

dad. Esta línea presta actualmente varios servicios a toda esa importantísima zona agrícola, para el acarreo de productos y servicio de pasajeros. (Capital de la Sociedad 1.000.000). Esta dedicada especialmente a lechería: se ordeñan más o menos 400 vacas diarias, leche que se destina a la fabricación de mantequilla. Se construye un establo modelo con capacidad para 200 vacas y dos silos y otro establo para 100 vacas en la hijuela «El Bosque» de la misma hacienda, con su correspondiente silo. Raza «Durham» seleccionada. Siembras de trigo blanco y cebada «Chevalier» y forrajera. Se dedica a la explotación de carbón de espino (el cual se vende puesto en carro en la estación Melipilla).

Cuenta con un criadero de ovejunos «Rouney-Marsh», (venta de reproductores, contando con una masa de 2.000 animales).

Dirección postal: Melipilla «Las Mercedes».

FUNDO «IBACACHE» perteneciente al señor don Claudio Matte. Tiene una superficie de 18.813 hectáreas, de las cuales 969 son totalmente regadas. Los principales productos que cosecha son: Trigo blanco, cebada forrajera. Chacarera; Maíz, frejoles y papas. Tiene una viña de cepa del país de 6 hectáreas, cuyo caldo lo dedica a la fabricación de chichas y vinos. Tiene 10.000 hectáreas con pastos naturales de rulo y 750 hectáreas empastadas con trébol. Todas estas empastadas las destina a la crianza y engorda de animales vacunos y de otras clases que posee en gran cantidad.

Dirección postal: Compañía 1413.

HACIENDA «MALLARAUQUITO» de propiedad de doña Rosario Montes de Montes. Tiene una superficie de 4.710 hectáreas, de las cuales 2.041 son totalmente regadas. Tiene grandes extensiones dedicada a pastos artificiales y naturales en riego y rulo. Los principales productos que explota son: Trigo blanco, cebada forrajera y cervecera. Chacarera; Maíz y frejoles. Posee una lechería modelo en la que se ordeñan término medio 300 vacas diarias durante todo el año, cuya leche la destina a la fabricación de quesos. Crianza y engorda de animales.

Dirección postal: Melipilla. María Pinto.

FUNDO «SANTA LUISA» de propiedad de la señorita Luz Madrid Osorio. Tiene una superficie de 1.200 hectáreas, de las cuales 400 son regadas. Los principales productos que se cosechan son: Cebada forrajera. Chacarera, especialmente maíz. Lechería, se ordeñan término medio 120 vacas diarias durante todo el año, cuya leche la destina a la fabricación de quesos. Otra rama de la agricultura que se explota en este fundo es la crianza y engorda de animales vacunos.

Dirección postal: María Pinto.

HACIENDA «SANTA TERESA» perteneciente al señor don Francisco Larrain. Tiene una superficie de 3.000 hectáreas de las cuales 1.050 son totalmente regadas. Tiene más o menos 30 hectáreas sembradas con pasto alfalfa, de las que se cosechan más o menos 3.000 quintales métricos de pasto seco. También posee empastadas de trébol, de pastos naturales en riego y rulo en grandes extensiones. Los principales productos que se cosechan son: Cebada forrajera. Chacarera, especialmente maíz y papas. Tiene grandes montañas y bosques naturales cuyas maderas las dedica a la fabricación de leña y carbón vegetal y cáscara de quillay. Posee una gran lechería en la que se ordeñan más o menos 250 vacas diarias durante todo el año. La leche la destina a la fabricación de quesos. Tiene un colmenar en principios en el que se cosecha cera y miel en pequeñas cantidades.

Dirección postal: Melipilla. María Pinto.

HACIENDA «PAHUILMO» de propiedad de don Joaquín Larrain A. Tiene una superficie de 4.368 hectáreas, de las cuales 1.248 más o menos son regadas. Una gran parte de la superficie regada la destina a pastos artificiales, (alfalfa y trébol), y naturales. Los principales productos que se cosechan son: Cebada forrajera. Chacarera, especialmente maíz y papas. Explota una lechería en la que se amarran 200 vacas diariamente y durante todo el año; la leche se hace quesos. Posee un molino a maquila para las necesidades de la hacienda. Tiene un colmenar.

Dirección postal: Melipilla. María Pinto.

HACIENDA «SANTA CLARA» de propiedad del señor Bernardo Larrain A. Tiene una superficie de 2.870 hectáreas, de las cuales 1.070 son regadas. Los principales productos que se cosechan son: Trigo blanco, cebada cervecera. Chacarera, maíz, frejoles y papas. Tiene 60 hectáreas empastadas con alfalfa, de las cuales 45 las destina a la cosecha de pasto seco. Posee también empastadas de trébol y pastos naturales en riego y rulo en apreciables extensiones. Tiene una lechería modelo en la que se lechan más o menos 200 vacas diarias durante todo el año, leche que se destina a la fabricación de quesos. Cuenta el fundo también con bosques artificiales y naturales que dedica a la fabricación de leña y carbón como también un aserradero agrícola. Tiene un colmenar de 250 familias, (cera, miel).

Dirección postal: Melipilla. María Pinto.

HACIENDA «SANTA ELISA» de propiedad del señor Joaquín Walker M. Tiene una superficie de 2.580 hectáreas, de las cuales 500 son totalmente regadas. La parte regada, casi en la totalidad la destina a empastadas de alfalfa y pastos naturales, como asimismo posee más de 1.900 hectáreas en pastos naturales en rulo, que dedica a la crianza y engorda de animales vacunos.

Dirección postal: María Pinto.

HACIENDA «MALLARAUCO» perteneciente a don Fernando Silva Maqueira. Tiene una superficie de 2.934 hectáreas, de las cuales 915 son totalmente regadas. Cuenta más o menos 2.000 hectáreas con pastos naturales en rulo y 900 en riego. Posee una viña regada de cepa del país de 6 hectáreas. Dirección postal: María Pinto.

CHOCALAN

FUNDO «ISLA DE CHOCALAN» de don José Miguel Iñiguez, arrendado por los señores Marin, Reyes y Morandé, a cargo de don Teófilo Reyes C., ubicado a 4 kilómetros de la Estación Melipilla. Tiene una superficie de 280 cuadras planas, regadas con aguas del río Maipo, 300 cuadras de cerros y 500 cuadras de caja de río. Explotaciones: Lechería; se ordeñan, término medio, 140 vacas de raza «Normanda», leche que se expende en Santiago. Siembras de trigo y cebada (100 cuadras). Criaderos de caballos chilenos finos. Cuenta con dos buenas casas habitación, galpones y 30 casas para inquilinos, de material muy ligero.

Dirección postal: Melipilla-Chocalán.

FUNDO «PABELLON», de don Mariano Larrain Bulnes, ubicado a 8 kilómetros al Sur-Oriente de la Estación Melipilla (ramal a San Antonio). Tiene una superficie de 180 cuadras planas regadas, 200 cuadras de rulos planos y 400 cuadras de cerros. Dedicado a: Siembras de trigo y cebada forrajera e inglesa con producción de 1.500 sacos. Chacarera en general (especialmente papas, maíz, frejoles). Engordas de vacunos. Crianza de chanchos, con establo higiénico, con una producción de 1.000 chanchos anuales. Plantación forestal de eucaliptus y acacias. Cuenta con casas habitación, parque y arboleda frutal (cuatro cuadras) en actual producción. (Duraznos, manzanos, etc.). Plantaciones de olivos en rulos.

Dirección postal: Melipilla-Chocalán.

En Santiago: Delicias 1390.

FUNDO «LA VEGA», de propiedad del señor Nicolás González E. Tiene una superficie de 900 hectáreas, de las cuales 390 son regadas. Los principales productos que cosecha son: Trigo candeal, cebada forrajera, pasto alfalfa en colizas. Tiene empastadas alrededor de 200 hectáreas. Además mantiene empastadas de trébol y pastos naturales en rulo. Chacarera: Maíz, frejoles y papas. Lechería: Ordeña término medio 80 vacas diarias, cuya leche se expende en Melipilla.

Dirección postal: Melipilla.

FUNDO «PALILOCABE», perteneciente al señor don Ramón Valdés Ortuzar. Tiene una superficie de 1.800 hectáreas, todas en rulo. Los principales productos que cosecha son: Cebada forrajera. Tiene una viña de cepa del país, de 3 hectáreas y otra de cepa francesa de 10, cuyos caldos los destina a la fabricación de vinos y chichas.

Dirección postal: Melipilla-Chocalán.

FUNDO «CARMEN DE LAS ROSAS», perteneciente al señor Nicolás González E. Tiene una superficie de 1,300 hectáreas, de las cuales 260 son regadas. Los principales productos que cosecha son: Trigo blanco y candeal, pasto alfalfa en colizas. Tiene una empastada de 140 hectáreas. Además mantiene empastadas de trébol y pastos naturales en rulo. Chacarera: Maíz, frejoles y papas.

Dirección postal: Melipilla.

FUNDO «CARMEN BAJO», de propiedad del señor Domingo González E. Tiene una extensión de 926 hectáreas, de las cuales 300 son de riego. Los principales productos que se cosechan son: Trigo candeal, cebada cervecera. Chacarera: Maíz, frejoles y papas. Pasto alfalfa en colizas. Tiene empastadas de alfalfa, trébol y pastos naturales en riego. Lechería: Ordeña término medio, 70 vacas diarias durante todo el año, leche que se expende en Melipilla y alrededores. Crianza y engorda de animales vacunos.

Dirección postal: Melipilla Carmen Bajo.

FUNDO «CARMEN ALTO», de propiedad de la sucesión del señor don Rafael González E. Tiene una superficie de 7,850 hectáreas, de las cuales 150 son regadas. Los principales productos que se cosechan son: Trigo blanco, cebada cervecera. Chacarera: Maíz, frejoles y garbanzos, y algo de papas. Crianza y engorda de animales vacunos. Fuera de éstos, mantiene en su fundo animales caballares, mulares, ovejunos, cabrios y chanchos.

Dirección postal: Melipilla-Carmen Alto.

FUNDO «CHOLQU» Y «MANANTIALES», de propiedad del señor Ramón Valdés O. Tienen en conjunto una superficie de 3,850 hectáreas, de las cuales 550 son regadas. Los principales productos que se cosechan son: Trigo candeal, cebada forrajera y cervecera. Mantiene empastadas de trébol y pastos naturales en riego y rulo para la crianza y engorda de animales vacunos. Cuenta con una lechería en la que se ordeñan término medio 104 vacas diarias durante todo el año, cuya leche la destina a la fabricación de quesos.

Dirección postal: Melipilla-Cholqui.

HACIENDA «CULIPRAN», de propiedad de la señora Ana Wodehouse de Silva Cortés, ubicada a 12 kilómetros al Sur de la Estación Melipilla, Comuna de Chocalán. Superficie 2,000 cuadras planas, de las cuales 1,600 son regadas con canal propio que nace del río Maipo denominado Culiprán o Santa Adelaida y 2,000 cuadras de cerros pastosos y cubiertos de bosques naturales que se dedican a la crianza de animales y corta de leñas y maderas.

Sus principales explotaciones son: Molino Culiprán, instalación moderna, con capacidad para moler 30,000 quintales de trigo.

Lechería: Se elabora mantequilla con una producción media diaria de 60 libras.

Crianza: Cuenta con una maza de 700 vacas raza «Durham», de mestizaje muy avanzado. Engordas: Se engor-

dan anualmente 500 a 600 novillos de primera calidad y 200 animales entre bueyes y vacas. Criadero de chanchos de raza Berkshire fina sangre (venta de reproductores). Crianza de ganado ovejuno raza Hampshire Down, con un total de 1,000 cabezas.

Siembras de trigo blanco, «Florence» y cebada, con una producción media de 7,000 a 8,000 sacos (entre trigo y cebada).

Otras producciones: Madera de álamos, carbón, miel, cera, etc. Chacarera en general. Cuenta con tres buenas casas habitación cómodas, galpones, bodegas y los anexos necesarios para la explotación del fundo. Cuenta también con una Escuela pública dedicada a la instrucción de la población de la Hacienda. Hay 180 posesiones de inquilinos y el censo del año 1921 arrojó 1,600 habitantes.

Administrador general señor Amable Freire.

Dirección postal: Melipilla, Hacienda Culiprán - Teléfono Melipilla 32 y a las Casas - teléfono 22.

HACIENDAS «POPETA», «TANTEHUE» Y «EL MOLINO», de don Juan N. Iniguez T., ubicadas a 20 kilómetros al Sur de la Estación Melipilla, Comuna Chocalán. Tiene grandes extensiones de suelos de rulo y parte de riego con aguas de los Esteros de Chocalán y Popeta. Sus principales explotaciones son: la crianza de animales vacunos y lanares. Se ha dedicado especialmente a la selección de ganados finos, para lo cual se han hecho valiosas importaciones de reproductores del extranjero y así se ha formado, con muy buenos ejemplares el Criadero de Vacunos «Hereford», recomendable por su gran peso y rusticidad, especiales para campos de rulo. Criaderos de vacunos «Suizos», de gran aceptación como lecheros. Criadero de ovejunos «Oxford Down». Criadero de caballos de carrera. Criadero de caballos chilenos. Criadero de cerdos raza «Yorkshire-Large White», notable por su gran desarrollo y peso excepcional. Criadero de cabros de «Murcia» de gran capacidad como lecheros.

Los productos de estos criaderos que han sido muchas veces premiados en las Exposiciones del país, tienen mucha aceptación en las ventas por su clase y buena selección. Otra importante producción de la hacienda es la Lechería, cuyo producto se dedica a la fabricación de mantequilla, dedicándose a este ramo, especial atención, contando con una masa de vacas de mestizaje «Suizo», que puede competir con las mejores razas productoras. Los campos abundantemente poblados de bosques naturales, se dedican a la explotación de maderas de litre y espino para carrocerías, como también carbón, leña y corteza de quillay.

Dirección postal: Melipilla-Popeta. — Teléfono Codigua número 2.

En Santiago: Bandera 121. — Teléfono 2228.

HACIENDA «SAN MANUEL», de don Manuel Fernández Undurraga, ubicada a 12 kilómetros al Sur-Poniente de la Estación Melipilla (ramal del F. C. a San Antonio). Tiene una superficie de 920 cuadras, de las cuales 550 son regadas con aguas del canal Santa Adelaida que nace del río Maipo, siendo el resto de rulo, lomajes suaves y cerros. Para el regadío cuenta con siete tranques, construidos últimamente para almacenar el agua en la noche, con capacidad de 60,000 metros cúbicos m/m. Sus principales ramos de explotación son: Lechería, que cuenta con un establo modelo, que por sus condiciones de higiene, construcción sólida, piso de cemento y reunir las condiciones de comodidad y estabilidad, se le otorgó el Gran Premio en el concurso de instalaciones de lechería, organizada por la Sociedad Agronómica el año 1918. Cuenta con un silo de concreto armado con capacidad para 350 toneladas y su correspondiente picadora de maíz y elevador, en una palabra, una instalación completa, estilo moderno. Se ordeñan término medio 120 vacas de raza «Durham» y «Holstein Friesian», adquiridas algunas de las Holstein Friesian en los mejores Criaderos de esta raza en Chile. Los toros-padres que se emplean en la lechería, fueron adquiridos en el famoso Criadero de don Enrique Matte (Bum), hijos de los toros Holstein Friesian importados desde Estados Unidos «King Segis Cornucopia» y «Clorantha Raag Apple», lo mejor que ha llegado al país como antecedente lechero y gran pedigree. Toda la producción de leche es destinada a la fabricación de mantequilla marca «San Manuel», Melipilla, contando con una instalación de maquinarias importadas últimamente, movidas por fuerza hidráulica. Esta mantequilla ocupa el primer lugar en la Feria de los señores Ureta & Cia. Se provee al Club de la Unión y a varios otros almace- nes importantes de Santiago y se le otorgó premio en la Exposición Agronómica, compitiendo con las mejores marcas de Chile.

Pastería: Eufarda alfalfa, trébol rosado y pasto natural con una producción de 7 a 8 mil colizas, cuya prensa es movida por una rueda Peltón.

Siembras de trigo blanco y cebada (tanto en riego como de rulo) con producción de 2,500 fanegas más o menos.

Chacarera: Siembra de papas, maíz y frejoles.

Crianza de ganado vacuno (800 cabezas más o menos): Criadero de chanchos finos raza «Duroc-Jersey» y «Bechere», importados de Inglaterra y Estados Unidos, de colores alazanes y negros.

Criadero de caballos finos «Hachnigs», importados de Inglaterra, teniendo como potros jefes del criadero al famoso reproductor «Borencey Antonicus» y «Dashing Lad» premiados con primeros premios en Inglaterra y dos veces «Champion», durante dos años seguidos, en la Exposición de la Sociedad Nacional de Agricultura, único criadero que ha obtenido tan alto honor.

Criadero de cabros, raza de «Murcia», de raza lechera, descendientes de padres importados de España.

Plantaciones de álamos, bosques de eucaliptus en estado de explotación. Cuenta con buenas casas habitación, dotada de agua potable y gas acetileno; rodeada de un hermoso parque de 10 cuadras con árboles y flores finas; un huerto frutal: naranjos, limones, nogales, duraznos, olivos, uva de mesa, etc.; bodegas, galpones, caballerizas y 70 casas de inquilinos, construidas en su mayor parte de adobe y teja. Posee una capilla estilo moderna (construida por el señor J. Cruz Montt) para el servicio religioso y Escuela propia para la enseñanza gratuita de niños y niñas del fundo.

Dirección postal: Melipilla-Hacienda San Manuel.—Teléfono: Codigua número 4.

FUNDO «MANDINGA» de propiedad del señor Ramón Valdivieso N., ubicado a 18 kilómetros de Melipilla. Tiene una superficie de 580 hectáreas de terrenos planos y lomajes suaves, totalmente regadas por el canal Wodehouse, cuya boca-toma esta situada en el estero de Chocalán y el canal el Membrillo, formado por derrames del fundo San Manuel. Sus principales explotaciones son: Lechería, se ordeñan término medio 100 vacas de raza «Durham» y «Lincoln-Red», cuyo producto es destinado a la fabricación de mantequilla. Crianza de vacunos. Arriendo de talajes. Crianza de chanchos. Siembras de trigo y cebada. Chacarera. Plantaciones forestales de: Eucaliptus, álamos, acacias, de los cuales en total hay plantado 50.000.

Cuenta con buenas casas habitación y de administración, edificio para llavería, galpones de lechería y de herrería, instalación y maquinaria completa de mantequillera, y 24 casas para inquilinos, en su mayor parte de adobe con techo de fierro y teja de reciente construcción.

Dirección postal: Melipilla, casilla 13.

FUNDO «SAN RAFAEL» (antes Santa Isabel), de propiedad de los señores Luis Calvo H. y J. Vicente Ovalle R., ubicado a 18 kilómetros de Melipilla. Tiene una superficie total de 450 cuadras, de las cuales 230 son regadas con aguas del río Maipo, con 65 regadores. Se dedica a lechería, se ordeñan término medio 150 vacas «Holandesas», leche que se destina a fabricación de mantequilla. Siembras de trigo y cebada. Chacarera en general. Plantaciones de álamos y bosques de eucaliptus. Crianza y engorda de vacunos. Plantaciones frutales, paltos, nogales, almendros, etc.

Buenas casas habitación y de administración, galpones, bodegas. Los establos, con capacidad para 100 vacas y dos silos. 20 casas de material sólido (techo de fierro galvanizado) de inquilinos.

Dirección postal: Melipilla, teléfono 3 Codigua, casilla 62.

En Santiago: Casilla 84

FUNDO «SANTA TERESA» de propiedad de don Exequiel Undurraga Fernández, ubicado a 12 $\frac{1}{2}$ kilómetros al sur poniente de la estación Melipilla. Tiene una superficie de 450 hectáreas, de las cuales hay 200 hectáreas bajo agua, regadas con dos canales el «Codigua» y el «Wodehouse», teniendo una dotación de 40 $\frac{1}{2}$ regadores, capacidad para regar el fundo tres veces sus superficies, el resto de cerros muy pastoso, especial para crianza.

Sus tierras de muy buena calidad son aptas para todo cultivo, dedicándola a: Siembras de trigo «Florence», cebada, linaza. Chacarera en general, (frejoles, papas, maíz). Plantaciones de árboles frutales, (naranjos, paltos, nogales, olivos, duraznos), y forestales. También lo explota su dueño en lechería: Se ordeñan 100 vacas «Durham» diarias, producto que se destina a la fabricación de mantequilla. Engorda y crianza de cerdos. Por la bondad de su clima, explota la industria apícola (cera y miel). Las casas del fundo son grandes y con todas las comodidades modernas. Tiene grandes galpones, graneros, pajales, caballerizas y establo de lechería con un silo natural, hecho en las lomas con capacidad para alimentar 150 vacas, durante 3 meses. Posee para el trabajo interno del fundo 11 casas de inquilinos y casas de administración.

Sus productos se acarrean a Melipilla por un camino considerado como uno de los mejores de Chile.

Dirección postal: Melipilla, Santa Teresa.

En Santiago: Morandé 323.

FUNDO «SANTA LAURA» de propiedad de don Juan Vicente Castro, ubicado a 15 kilómetros de la estación Melipilla. Tiene una superficie de 436 hectáreas de las cuales 240 hectáreas son planas regadas con canales «Codigua» y «Wodehouse» y el resto de lomajes suaves. Sus principales explotaciones son: Lechería, ordeñan término medio 80 vacas, leche que se destina a la fabricación de mantequilla. Engordas de vacunos. Siembras de trigo blanco y «Florence», (70 cuadras). Chacarera (20 cuadras), maíz, frejoles, papas. Se explota carbón y leña de espino. Crianza de ganado lanar.

Cuenta con buenas casas habitación, con un parque con árboles escogidos como: Encinas, macrocarpas, robles chilenos, etc. Galpones de lechería y bodegas para guardar las cosechas de granos y 16 casas de inquilinos (tabique con techo de zinc). Dirección postal: Melipilla, teléfono 6, Codigua. En Santiago: Agustinas 1481, teléfono 3685.

FUNDO «SANTA ELENA» perteneciente al señor José Santos León. Tiene una extensión de 704 hectáreas, de las cuales 400 son regadas. Los principales productos que se cosechan son: Trigo blanco, cebada forrajera. Chacarera, especialmente frejoles y papas. Cuenta con empastadas de alfalfa, trébol y pastos naturales en riego y rulo para la crianza y engorda de animales. Mantiene una lechería de 70 vacas diarias, cuya leche la destina a la fabricación de mantequilla. Dirección postal: Melipilla.

FUNDO «EL CARMEN DE CODIGUA» de propiedad de la señora Balzamira Labbé de Polloni. Tiene una superficie de 4.710 hectáreas de las cuales solamente 71 son regadas. Los principales productos que cosecha son: Trigo blanco, cebada forrajera. Tiene 31 hectáreas con pastos naturales en riego y 16 con alfalfa. Ganadería, tiene una buena dotación de animales, vacunos, caballares, asnales, mulares y ovejunos, (trasquila, cosecha más o menos 70 quintales métricos de lana).

Dirección postal: Melipilla.

ALHUE

HACIENDA «SANTA INES», perteneciente a la Junta de Beneficencia de Santiago. Tiene una superficie de 5.500 hectáreas más o menos, de las cuales solamente 60 son regadas. Los principales productos que cosecha son: Trigo blanco. Chacarera, especialmente maíz y frejoles. La casi totalidad de esta hacienda está empastada con pastos naturales en rulo para la engorda de animales vacunos. Tiene una gran crianza de ovejunos, cuya trasquila produce más o menos de 80 a 100 quintales métricos de lana. Posee una viña de cepa del país de 3 hectáreas que destina a la fabricación de chacolies. Tiene en barbecho para el año próximo más o menos 450 hectáreas.

Dirección postal:

HACIENDA «EL PERAL» Y «VALDEBENITO», de propiedad de la señora Elena Ugalde v. de Santander. Tiene una superficie de 3.500 hectáreas, todas en rulo. Los principales productos que se cosechan son: Trigo blanco, cebada forrajera. Chacarera, especialmente maíz y garbanzos. La hacienda está bien dotada de animales vacunos, caballares y sobre todo ovejunos, cuya producción de lana es más o menos de 100 quintales métricos (engorda y crianza de animales).

Dirección postal: Melipilla-San Vicente.

HACIENDA «ALHUE», de don Antonio de Toro Donoso. Tiene una extensión de 3.300 hectáreas, de las cuales 150 están con barbechos preparados para el año próximo. Todas son en rulo. Los principales productos que se cosechan son: Trigo «Florence». Cebada forrajera y cervecera. Chacarera, especialmente maíz. Tiene una viña de cepa del país de 3 hectáreas, cuyos caldos los destina a la fabricación de chacolies. Cuenta con una lechería de 40 vacas diarias, destinándose la leche a la fabricación de mantequilla. Hay una buena dotación de animales vacunos, caballares y ovejunos. Posee un silo con capacidad para 60 metros cúbicos. Tiene grandes empastadas de pastos naturales.

Dirección postal: Melipilla-Alhue.

HACIENDA «QUILAMUTA», perteneciente a don Antonio de Toro Donoso. Tiene una superficie de 2,300 hectáreas de rulo, de las cuales 100 están con barbechos preparados para el próximo año. Los principales productos que se cosechan son: Trigo «Florence», cebada forrajera. Crianza y engorda de animales. Casi la totalidad de esta hacienda está empastada con pastos naturales.

Dirección postal: Melipilla-Alhué.

HACIENDAS «PINCHA» y «CAREN», de propiedad de don Manuel López P., arrendada al señor José Luis Achurra. Tiene una superficie de 8,000 hectáreas, de las cuales 25 hectáreas son regadas. La casi totalidad de los suelos de esta propiedad están empastados con pastos naturales en rulo. Los principales productos que se cosechan son: Trigo blanco. Explota las montañas y bosques en la fabricación de carbón.

HACIENDA «LO SALINA», de propiedad de la firma Gálmez y Huos. Tiene una superficie de 14,000 hectáreas, de las cuales tienen semi-riego, solamente 500. Tiene 30 hectáreas empastadas con alfalfa. Los principales productos que cosecha son: Trigo blanco, cebada forrajera, centeno. Chacareria, especialmente maíz y frejoles. Hay una viña de cepa del país en rulo, de 5 hectáreas, cuyo caldo los fabrica en chacolies. Los bosques y montañas los dedica a la fabricación de carbón.

HACIENDA «POLULO», de propiedad de la señora Laura Troncoso de Costa. Tiene una superficie de 7,900 hectáreas, de las cuales 200 son regadas. Los principales productos que se cosechan son: Trigo blanco, cebada forrajera. Tiene para el año próximo más o menos 150 hectáreas en barbechos. La casi totalidad de esta hacienda está empastada con pastos naturales en rulo. Crianza y engorda de animales.

Dirección postal: Melipilla-Alhué.

HACIENDA «PICHE», de propiedad del señor Eduardo Troncoso. Tiene una superficie de 2,000 hectáreas, de las cuales 20 hectáreas son regadas. Los principales productos que se cosechan son: Trigo blanco. Chacareria, especialmente maíz. Como en la generalidad de esta zona, la casi totalidad de los terrenos, están empastados con pastos naturales en rulo para la mantención del ganado de trabajo.

Dirección postal: Melipilla-Alhué.

HACIENDAS «YERBAS BUENAS» y «MOLINO», pertenecientes al señor Juan B. Revecó. Tiene una superficie de 7,000 hectáreas, de las cuales 549 son regadas. Los principales productos que se cosechan son: Trigo blanco, cebada forrajera. Chacareria; maíz, frejoles, lentejas y papas. Hay una viña de cepa del país, regada, de 11 hectáreas, cuyos caldos los destina a la fabricación de chichas y chacolies. Tiene una lechería en la que se ordeñan término medio 100 vacas diarias, leche que se destina a la fabricación de quesos. Dirección postal: Melipilla-Alhué.

DEPARTAMENTO DE SAN ANTONIO

Fundos y sus Productos

SAN ANTONIO

HACIENDA «SAN JUAN» de don Manuel Cruzat Vieña, ubicada a 4 kilómetros de la Estación de Llolleo y a 7 kilómetros del puerto de San Antonio.

SUPERFICIE: 4,300 hectáreas, de las cuales 140 son bien regadas y el resto de planes y lomajes suaves, de cultivo en toda su extensión. Tiene además bajo agua numerosos faldeos que se están dedicando a plantación de bosques y le pertenece también al fundo una regular extensión de islas del río Maipo, con el cual deslinda.

AGUAS DE RIEGO.—Cuenta con un gran tranque de una capacidad de 1.900.000 metros cúbicos, que se llena todos los años, sin excepción, por su extensa hoya hidrográfica que abarca 6.000 hectáreas de superficie. Además, un estero lo alimenta permanentemente.

Dicho tranque, que tiene 12 años de existencia, está construido en las mejores condiciones de seguridad y eficiencia.

Posee, además, tres represas de menor importancia, que se utilizan para el mejor aprovechamiento de las aguas del tranque y de algunos esteros y vertientes.

FUERZA HIDRÁULICA.—Cuenta con una instalación de 25 H. P., generados por una rueda «Pelton» que es servida por una tubería de fierro fundido, de 350 metros de longitud, la cual se aprovecha al mismo tiempo como un gran sifón para conducir las aguas de regadío.

La caída que se aprovecha actualmente es de 46 metros, la que podría elevarse hasta 80 metros.

CASAS DE HABITACIÓN.—De dos pisos, modernas, extensas y con toda clase de instalaciones y servicios. Están ubicadas en un sitio excepcionalmente pintoresco y rodeadas de terrazas, jardines, huertos, canchas de sport, etc. Fueron construidas por el arquitecto don Ricardo Larrain Bravo.

CASA DE ADMINISTRACIÓN.—Chalet moderno, de dos pisos, construido por el mismo arquitecto.

OTRAS CONSTRUCCIONES.—Caballerizas bien instaladas. Buenos galpones y bodegas para maquinarias, herramientas, forrajes, etc.

Actualmente se está terminando la construcción de un silo de 300 toneladas y de un establo para lechería, según los últimos modelos.

Tanto las casas de habitación como sus dependencias, jardines y el establo, cuentan con una extensa red de cañerías de agua potable en abundancia y con alta presión.

Tiene el fundo 40 casas de inquilinos, buenos cierras y espléndidos caminos.

EXPLORACIÓN.—Siembras de trigo y cebada: 400 a 450 hectáreas anuales. Chacarería, cuyo producto se consume, en su mayor parte, en las poblaciones vecinas. Crianza de ganado lanar: 2.000 ovejas. Vacunos: 750 cabezas. Lechería: 8.000 decálitros anuales, que se reparten totalmente en Llolleo y San Antonio (Esta producción se irá aumentando a medida del desarrollo de esas poblaciones).

Se cosechan alrededor de 4.000 fardos de alfalfa, que en su mayor parte, se destinan al consumo en la propia hacienda.

PLANTACIONES.—Existen cerca de 100.000 árboles entre eucaliptus, pinos, aromos, etc., y se continúa plantando alrededor de 30.000 eucaliptus anualmente.

Los altos precios que ha alcanzado la madera y la corta distancia que hay del fundo a la estación y puerto de San Antonio, son garantías del buen resultado que se espera de este ramo de explotación, al cual se dedica una atención especial.

Dirección postal: Llolleo-Hacienda San Juan. Teléfono N.º 9.

HACIENDAS «LEYDA» y «**EL CHEQUE»** de propiedad del señor Ricardo Cox Méndez, ubicado inmediatamente al sur de la Estación Leyda (Ferrocarril de Santiago a Cartagena). Tienen una superficie de 13.500 hectáreas, de las cuales 8 hectáreas son regadas. Los ramos de explotación a que está dedicada esta hacienda son: Siembras de trigo blanco (siembra más o menos 800 hectáreas), con producción media anual de 8.732 quintales métricos. Cebada forrajera, (siembra alrededor de 400 hectáreas) con producción media anual de 5.450 quintales métricos. Ganadería: Crianza de animales vacunos, con dotación de 1.500 vacunos. Crianza de ovejunos, con dotación de 10.700 cabezas. Lana, cosecha término medio 168 quintales métricos. Se han efectuado grandes plantaciones forestales de eucaliptus, tanto en bosques como en alamedas. Tiene dos casas habitación, casas de administración, galpones, bodegas y numerosas casas de inquilinos. La administración está a cargo del señor Ramón González.

Dirección postal: Estación Leyda.

En Santiago: Delicias 1707.

HACIENDA «LA UNIÓN» de don Vicente Valdés Bascuñán, ubicado a 3 kilómetros de la Estación Leída (F. C. de Santiago a San Antonio). Tiene una superficie de 2.600 cuerdas de rulo. Dedicada a Ganadería: crianza de vacunos

raza mestiza. Ovejunos. Siembras de trigo blanco «Florence» y cebada forrajera. Tiene bastante plantación de eucaliptus, pinos, aramo de Australia (más o menos 70.000 árboles). Cuenta con buenas casas de habitación, de administración, capilla para el servicio religioso, bodegas y 35 casas de inquilinos, de material sólido (adobe y zinc).

Dirección postal: Leída.

En Santiago: Moneda 948.

HACIENDA «LA MARQUESA» de don Florencio Barros Barros, ubicada equidistante a 5 kilómetros de las Estaciones de Puangui y Leída (ramal Ferrocarril a Cartagena). Tiene una superficie de más o menos 4.000 cuerdas, de las cuales 230 son regadas con aguas de los tranques de que dispone la hacienda; 1.100 son planas de rulo y el resto de faldeos suaves con bastantes montes de: quillayes, peumos, lingues, canelos, culén, etc., en estado de explotación. Sus principales explotaciones son: Siembras de trigo blanco con producción media de 3.000 quintales. Cebada forrajera con producción de 3.000 sacos. Chacarería en general. Crianza de vacunos. Engordas. Lechería, ordeña término medio 100 vacas, leche destinada a la fabricación de quesos de Chanco. Crianza de ganado lanar (1.000 cabezas), crianza de caballos puros chilenos (vende reproductores). Se explota carbón de espino con producción media de 1.500 a 2.000 sacos.

Cuenta con buenas casas habitación (dotadas de luz y agua), dos parques, galpones, bodegas, dos graneros y 40 casas de inquilinos, en su mayor parte de material sólido.

Dirección postal: Leyda.

En Santiago: Compañía 1618.

HACIENDA «PUANGUI» de propiedad de don Victor Larrain Hurtado, ubicada en la misma Estación Puangui, que está dentro del fundo (ramal F. C. a San Antonio). Cuenta con un desvío propio de la línea F. C. a las bodegas del fundo, construidas de albañilería de ladrillo estucada con cemento; piso de concreto, la que se utiliza para guardar la producción de cereales del fundo y otra de adobe para guardar pasto, carbón, etc. Tiene una superficie total de 1.500 cuerdas, de las cuales 230 son regadas abundantemente con canal propio, con aguas del estero Peralillo, además 40 cuerdas que se riegan artificialmente con turbina y arietes, las que se dedican a plantaciones forestales. Esta turbina mueve un molino de piedra, destinado a abastecer de harina al fundo moliendo también a maquila. Tiene establecido un aserradero de leña. Está hacienda explota: Siembras de trigo blanco y ceba-

CARTAGENA

da, (tanto de rulo como de riego), con producción de 5,000 a 6,000 sacos. Crianza de ganado lanar (1,000 cabezas) «Hampshire Down». Crianza de ganado vacuno (800 cabezas). Lechería, cuenta con un establo y silo, donde se ordeñan 100 vacas «Durham», leche que se expende en Santiago y Cartagena. Pastería, enfarda pasto alfalfa, con producción de 8 a 10,000 colizas. Cosecha semilla de trébol con producción de 200 quintales. Se explota carbón de espinos, con producción más o menos de 1,000 sacos, y de 800 a 1,000 cargas de leña de eucaliptus. Engordas de vacunos en la temporada de invierno. Posee varios huertos frutales: Nogales, duraznos, naranjos, limoneros, olivos, almendros, uva de mesa, etc. Cuenta con buenas casas habitación, dotada de agua potable y gas acetileno, galpones (llamando la atención uno de ellos, de 40 metros por 20 metros de ancho, todo de fierro galvanizado, y maderas de pino), bodegas y 50 casas de inquilinos, (todas de material sólido en su mayor parte de teja y fierro galvanizado). Cuenta, además, con un establecimiento para cocer ladrillos y tejas, con buenos materiales en greda. Todas las vertientes de rulo, que son muchas, están cercadas, para que no tengan acceso los animales. De esas vertientes nacen cañerías que van a distintos puntos, donde tienen sus bebederos de concreto los animales, bebiendo así agua fresca. Las posesiones de rulo cuentan con cañerías y depósitos de concreto, para el uso de sus habitantes.

Dirección postal: Estación Puangui.

En Santiago en su casa: Delicias 618.

HACIENDA «SAN DIEGO» de propiedad del señor Adolfo Fernández Jara. Tiene una superficie de 4,725 hectáreas, de las cuales 825 son regadas. Hay más o menos 200 hectáreas empastadas con alfalfa, 75 con trébol y 3,600 con pastos naturales en rulo. Los principales productos que cosecha son: Trigo blanco. Chacarería en general. Lechería: se ordeñan término medio 200 vacas diarias todo el año, leche que se destina a la fabricación de mantequilla. Ganadería: Crianza y engorda de animales vacunos.

Dirección postal: Estación Puangui.

HACIENDA «LLOLLEO» de propiedad del señor Vicente García Huidobro, ubicado a corta distancia de la Estación Llolleo. Tiene una superficie de 4,580 hectáreas de las cuales 30 hectáreas son regadas. Los productos que se explotan en esta propiedad son: Trigo «Florence», siembra más o menos 150 hectáreas. Cebada forrajera, siembra más o menos 125 hectáreas. Tiene grandes plantaciones de árboles forestales: Eucaliptus, pinos, aromos, cipreses, boldos, quillay. Crianza de animales vacunos y ganado lanar. Lechería.

Cuenta con buenas casas habitación, galpones y 65 casas para empleados e inquilinos.

Dirección postal: Llolleo.

En Santiago: Delicias esq. San Martín.

HACIENDA «EL PERAL» de propiedad del señor Teófilo Cerda y Cerda, ubicada a 5 kilómetros de la Estación Cartagena.

Tiene una superficie total de 3,300 cuadras de secano, de ellas 1,000 cuadras planas; el resto de lomajes suaves.

Hay un tranque de piedra y cemento, con una capacidad de más de 200,000 metros cúbicos de agua, la que se lleva por cañería de 6 pulgadas y que puede regar a la fecha 60 cuadras muy bien alfalfadas. El valor de este tranque se estima en más de \$ 100,000

Además hay una laguna de 12 c. c. con una bomba de 8 pulgadas para regar más o menos 60 cuadras.

Las principales explotaciones son: Ovejería, de la cual hay actualmente 4,000 ovejas de vientre, de raza «Hampshire». Siembras de trigo y cebada, en una extensión de 200 cuadras por año.

Ganado vacuno: por ahora una masa de 200 cabezas, explotando las vacas en lechería para vender la leche en Cartagena. Alfalfa: se explotan 30 cuadras en corta y se vende en verde en San Antonio y Cartagena.

Bosques. Hay varios de eucaliptus, pinos y macrocarpas en estado de explotación, además en los deslindes de los cerros. Se plantarán por año más de 10,000 eucaliptus.

Tiene también el fundo monte natural, principalmente en las quebradas.

Casas. Cuenta con espléndidas casas para 40 personas, con lindos jardines y un gran parque de cipreses, de más de 10 cuadras, bodegas, galpones y tres hermosos chalets que se arriendan para el veraneo, todo lo cual se presta para un gran hotel, con gran comodidad y hermosos panoramas, y 30 posesiones de inquilinos.

La línea de tranvías de Cartagena a Las Cruces da derecho para usar un carro para pasajeros con desvío propio desde Cartagena hasta las mismas casas del fundo.

Tiene línea de alumbrado eléctrico de Cartagena a Las Cruces, de donde se puede tomar fuerza motriz con permiso de la Compañía para hacer cualquier instalación.

Dirección postal: El Peral-Cartagena.

HACIENDA «ROSARIO ABAJO» de don Eugenio Dávila Ossa, ubicada a 17 kilómetros de la Estación Malvilla (ramal F. C. a Cartagena) y a 30 kilómetros del puerto de San Antonio. Tiene una superficie de 4,710 hectáreas, de las cuales 70 hectáreas son regadas con bombas. Sus principales explotaciones son: Crianza de vacunos y ganado lanar. Siembras de trigo y cebada. Explota carbón de espinos y blanco. En sus cerros se encuentran yacimientos auríferos. Cuenta con buenas casas habitación, galpones y casas de inquilinos.

Dirección postal: Malvilla.

Telegráfica: Lagunillas.

En Santiago: Huérfanos 1555

HACIENDA «LAS PALMAS» de propiedad de la señora Carmela Mira de Jara. Tiene una superficie de 7,800 hectáreas, de las cuales 10 solamente son regadas; se puede decir en general que es de rulo. La casi totalidad está empastada con pastos naturales en rulo. Los principales productos que cosecha son: Trigo blanco, cebada forrajera, Chacarería: Maíz, frejoles y papas.

FUNDO y BALNEARIO «EL TABO» de propiedad de don Armando Celis Maturana, ubicado a 14 kilómetros al norponiente de Cartagena. Tiene una superficie de 800 hectáreas, de las cuales 30 son regadas con tranques, el resto mesetas y faldeos. Sus principales explotaciones son: Siembras de trigo y cebada. Crianza de ganado lanar y vacunos. Se explota carbón y leña de monte. Plantaciones forestales de: Eucaliptus, pinos y aromos de Australia de diversas clases, hay aproximadamente 130,000 eucaliptus y 20,000 árboles, entre pinos y aromos, (plantados desde el año 1914 a 1922). Del fundo se han destinado 150 hectáreas para el Balneario, en el cual hay más de 75 casas edificadas y alrededor de 200 propietarios. Está dotado de agua potable, estanques de vertientes. La topografía de este Balneario es en forma de Anfiteatro con extensas superficies planas de suelos, de muy buena clase para el cultivo de jardines y árboles forestales. La playa es muy variada, (más o menos 3 kilómetros de arena blanca, muy extendida y 2 kilómetros de enrocados con pequeñas caletas apropiadas para baños). El clima es admirable, y los vientos muy escasos. El aire es puro, por la falta de cerros y por su exposición de la planta del Balneario, al sur.

Dentro de la misma población, existen canteras de muy buena piedra para construcciones, greda para ladrillo, y maicillo para los edificios de concreto. Actualmente se venden sitios, directamente por el propietario. Pronto se inicia la construcción de un camino que une al «Tabo» con Cartagena. El precio fluctúa entre \$ 1.50 y 10.00 el metro cuadrado.

En el curso del presente año quedará instalado el servicio de correo y teléfono y la Compañía de luz eléctrica de Cartagena, extenderá sus servicios hasta el «Tabo».

El fundo tiene espléndidas casas habitación y de administración y algunas de inquilinos.

Dirección postal: Cartagena «El Tabo».

En Santiago: Arturo Prat 207.

LOICA

FUNDO «CABIMBAO» de propiedad de don Ruperto Lecaros Barros, ubicado a 20 kilómetros al oriente de la Estación Llolleo, (ramal a San Antonio). Tiene una superficie de 3,000 cuadras, de las cuales 40 son regadas con una represa construida para el efecto, resto, lomajes suaves. Dedicado a: Siembras de trigo. Crianza de ganado lanar (3,500 cabezas). Crianza de vacunos. La producción de venta de

trigo es de 4,000 quintales métricos. Tiene plantaciones forestales de Eucaliptus y acacias. Cuenta con casas habitación, de administración, Capilla para el servicio religioso, bodegas y 35 casas de inquilinos. Explota carbón de espino.

Dirección postal: Llolleo. Estafeta Convento. Cabimbao. En Santiago: Delicias 510.

HACIENDA «CORNECHE DE BUCALEMU» de propiedad de don Francisco de B. Valdés C., ubicado a 65 kilómetros al sur de la Estación de Llolleo, de 4,600 cuadradas de rulo. Dedicado a: Crianza de ovejunos «Hampshire Down», (8,000 cabezas). Crianza de animales vacunos, (200 vacas). Esta hacienda tiene bastante monte de espino para la explotación de carbón. Cuenta con una plantación de eucaliptus (30,000 plantas). Dirección postal: Estafeta Bucalemu, Corneche. En Santiago: Huérfanos 1863.

HACIENDA «LA MANGA DE BUCALEMU» de propiedad del Marques of Bute, arrendada por el señor Gerard Noel Morgan, ubicada a 45 kilómetros al sur de la Estación de Llolleo, (ramal del Ferrocarril a San Antonio). Tiene una superficie total de 10,005 hectáreas, de las cuales 5,000 son planas y el resto de lomajes suaves. Hay construido actualmente un tranque que permite depositar 2,000,000 de metros cúbicos de agua que regarán 200 a 250 hectáreas. Además dispone de otro tranque para regar el parque y alrededores de las casas. Sus principales explotaciones son: Crianza de ganado lanar, de las cuales hay actualmente 11,000 ovejas de vientre, contando además con un criadero de «Hampshire Down» finos, hijos de carneros importados. (Véndese reproductores y borregas de esta raza). Siembras de trigo «Florence» sembrando anualmente 150 cuadradas. Cebada, se siembran 50 cuadradas, término medio. Plantaciones forestales, hay actualmente 150,000 eucaliptus y se plantan anualmente 50,000 árboles.

Dentro de la hacienda se encuentran yacimientos de tierra de color, que pueden servir de base para establecer una industria.

Cuenta con espléndidas casas habitación, dotadas de todo confort (baño, luz eléctrica Delco). Grandes galpones, bodegas, casas de administración y 35 casas de inquilinos.

Dirección postal: Llolleo. Hacienda La Manga.

En Santiago: Calle Estado 239, (Galería Riesco).

FUNDO «PANGUI ROSA» de propiedad de la señora Mercedes Diabuno v. de Castro, arrendado a los señores Marin Reyes y Morandé a cargo de don Teófilo Reyes C., ubicado a 30 kilómetros al sur de Llolleo. Tiene una superficie de 1,150 cuadradas de rulo. Se dedica a la: Crianza de ovejunos «Schokshire Down» finos (1,800 cabezas). Crianza de la misma raza de animales de pedigree (venden reproductores). Siembras de trigo «Florence» (100 cuadradas).

Cuenta con buenas casas habitación y galpones para maquinaria, granos, etc., y 20 casas de inquilinos.

Dirección postal: Llolleo. Estafeta el Convento.

HACIENDA «SANTA ROSA» de propiedad de la señora Ana Cristina Sierra de Alcalde, ubicada a 35 kilómetros al sur de Melipilla, (camino Popeta). Tiene una superficie de 1,500 cuadradas, de las 750 son planas y 750 de lomajes, con bastante monte de espino, (se riegan 30 cuadradas con vertientes naturales). Sus principales explotaciones son: Siembras de trigo. Ganadería: Crianza de animales vacunos y ganado lanar. Se explota carbón y leña de espino. Se explota quillay. Tiene una viña de 5 hectáreas. Cuenta con buenas casas habitación, (dotadas de agua potable y baño), galpones, bodegas, y 20 posesiones de inquilinos.

Dirección postal: Juan Ignacio Alcalde, Melipilla. Santa Rosa.

FUNDO «EL CRUCERO DE LAS ARAÑAS», de la señora Luz Valdés de Bascuñán y Adriana Valdés de Garfias, a cargo de don Washington Bascuñán, ubicado a 40 kilómetros al Sur-Poniente de la Estación Melipilla. Tiene una superficie de 2,000 cuadradas de rulo, (1,300 planas susceptibles de riego). Sus principales explotaciones son: La crianza de ganado lanar «Hampshire Down», contando con una masa de 4,000 cabezas. Siembras de trigo. Engordas de vacunos y talajes. Se explota carbón de espino con una producción media de 2,000 sacos. Plantaciones forestales: Eucaliptus y pinos.

Cuenta con buenas casas habitación, casa de administración, galpones, bodegas y varias casas para inquilinos. Una casa para escuela y otra donde funciona el telégrafo del Estado con su oficina «El Crucero».

En todos los potreros hay bebederos para el ganado, servidos con molino de viento. La tasación municipal de esta propiedad es de 400,000 pesos.

Dirección postal: Melipilla-Los Culenes.

En Santiago: Casa del señor Bascuñán. Moneda 712.

HACIENDA «LAS ARAÑAS», (Cantuya y Yancay) Departamento de San Antonio, Comuna de Loica, de propiedad de don Francisco R. Undurraga, ubicada a 30 kilómetros al Sur de la Estación Melipilla. Mide una superficie de 4,500 hectáreas de lomajes y planes de rulo. Actualmente sus arrendatarios, don Domingo y don Exequiel Undurraga, lo explotan en los siguientes ramos: Ovejerías, siembras de trigo, cebada, garbanzos; crianza; carbonos de espino y leñas. La dotación de ovejas de vientre de raza «Hampshire Down», pasa de 6,000 cabezas, fluctuando el porcentaje de parición en un 75 a 90 %, según año. Estos campos son muy adecuados a esta clase de explotación, debido a que las aguadas de vertientes, persisten durante todo el año fresca y pura.

En años de escasa lluvia, la gran existencia ramoneo, sustituye la falta de pasto como también influye grandemente en el desarrollo y peso del animal, siendo por esto preferido el conleraje en el mercado.

Para siembras son tan buenos los lomajes como el plan dándose el trigo blanco, cebada y garbanzos, con esplén-

dido resultado, debido a que las camanchacas ayudan a mantener la humedad. Los carbonos de espino y leña se explotan en pequeña escala, debido al mal estado de los caminos y a la demora en la construcción del ferrocarril de Las Cabras a San Antonio que se encuentra detenido por falta de fondos.

Actualmente se ensaya la fabricación de aceite de olivos, dando muy buenos resultados, debido a que la planta en los lomajes se desarrolla en muy buenas condiciones y produce un fruto sano y de muy buena calidad.

También se ha establecido la fabricación de telares «Chamantos», etc., que se le piensa dar gran impulso.

Las casas de la hacienda son antiguas, espaciosas y dotadas de comodidad moderna. Tiene grandes bodegas, galpones, pesebreras, etc.

La dotación de casas de inquilinos es de 32. Posee un almacén para proveer al inquilinaje y casas de administración espaciosas y cómodas.

El gran porvenir de esta hacienda, como las de sus alrededores, consiste en el regadío con el canal «Las Arañas», del cual han hecho estudios «El Sindicato Belga», los Ingenieros Himpfell, Blanco, Chasman, como también el Supremo Gobierno, bajo la dirección del Ingeniero don Leucación Tirapegui, convirgiendo todos en el mismo trazado.

Dirección postal: Melipilla. Hacienda «Las Arañas».

En Santiago: Morandé 323.

HACIENDA «BUCALEMU», de la Suc. de la señora Lucia Subercaseaux de Vicuña, arrendada por el señor Mayer Braun. Tiene una superficie de 12,000 hectáreas más o menos, de las cuales 100 hectáreas son regadas. Tiene empastadas de alfalfa y trébol (90 y 30 hectáreas respectivamente). Los principales productos que se cosecha son: Trigo blanco, cebada forrajera. Chacarera, especialmente maíz y papas. Pasto alfalfa y trébol. Cosecha también semilla de alfalfa y trébol. Cuenta con una lechería de 42 vacas diarias que lecha durante la temporada de 3 a 4 meses y cuya leche la destina a la fabricación de mantequilla. Tiene 3 establos para estabular las vacas en el invierno, con capacidad para 47 animales. Ganadería: La hacienda cuenta con una buena dotación de animales de trabajo y de engordas, poseyendo animales de razas. Cuenta con una gran crianza de ovejunos finos (más o menos 40,000 cabezas) y cuya cosecha de lana asciende a más de 1,500 quintales métricos.

Dirección postal del dueño: Santiago, Avenida Republica 124. Del arrendatario: Llolleo-Bucalemu.

HACIENDA «PANGUI ROSA», de propiedad del señor Alberto Castro H. Tiene una superficie de 1,955 hectáreas, todas en rulo y cubierta con pastos naturales en casi su totalidad. Los principales productos que se cosechan son: Trigo blanco. Ganadería: Crianza de ganado lanar.

Dirección postal: Llolleo-El Convento.

HACIENDA «EL PEUMO», perteneciente al señor Emilio Crisóstomo. Tiene una extensión de 6,000 hectáreas, de las cuales 14 a 16 son regadas. La casi totalidad de esta hacienda está cubierta con pastos naturales en rulo. Los principales productos que cosecha son: Trigo blanco, cebada forrajera, avena. Chacarera: Maiz, frejoles, garbanzos y papas. Posee una viña de cepa del país en rulo de 1 hectárea, que destina a la fabricación de chichas. Lechería: Ordeña término medio 15 vacas durante todo el año. Ganadería: Posee una buena dotación de animales de labranza y engorda. El principal ramo de explotación en esta hacienda es la crianza de ganado lanar, contando con una dotación de 10,000 cabezas de raza fina. Plantaciones forestales: eucaliptus, pinos.

Dirección postal: Lloleco-El Peumo.

HACIENDA «YALI DE CABIMBAO», de propiedad del señor Agustín Marín B. Tiene una superficie de 2,000 hectáreas, totalmente en rulo, las que están casi por completo cubiertas de pastos naturales. Los principales productos que cosecha son: Trigo blanco, cebada forrajera. Ganadería, especialmente ovejas; contando además con animales para el trabajo y engorda.

Dirección postal: Lloleco-El Convento.

En San Antonio: Banco Nacional.

HACIENDA «LONGOVILLO» de propiedad de la Junta de Beneficencia de Santiago. Tiene una superficie de 6,300 hectáreas de rulo. Los productos que se cosechan en esta propiedad son: Trigo blanco. Crianza de animales vacunos y ganado lanar. Lechería, ordeña término medio 40 vacas diarias durante 2 meses.

Dirección postal: Melipilla.— Los Culenes.

HACIENDA «SAN ENRIQUE DE BUCALEMU» de propiedad de la señora doña Rosa F. de Ruiz Tagle. Tiene una superficie de 14,130 hectáreas, de las cuales 98 hectáreas son regadas y sembradas de alfalfa. La parte de rulo está casi por completo cubierta con pasto natural. Los principales productos que se cosecha son: Trigo blanco. Cebada forrajera. Pasto alfalfa. Chacarera, especialmente papas y frejoles. Ganadería: crianza y engorda de animales vacunos y ovejunos, contando con una dotación de más de 30,000 cabezas, de raza, con producción de 254 quintales métricos de lana. Dirección postal: Lloleco.— Bucalemu.

HACIENDA «EL PEUMO» de propiedad de la sucesión Francisco Santa Cruz. Tiene una superficie de 3,000 hectáreas de rulo. Los principales productos que se cosecha son: Trigo blanco. Chacarera, especialmente garbanzos. Ganadería: Crianza de vacunos y especialmente ganado lanar.

Dirección postal: Lloleco-El Peumo.

HACIENDA «LA BOCA» de propiedad de la sucesión del señor Ulises Chacón. Tiene una superficie de 6,000 hectáreas todas en rulo. Los principales productos que se cosechan son: Trigo blanco y caudeal. Cebada forrajera. Chacarera, especialmente maiz, frejoles y papas. Casi toda la hacienda está empastada con pastos naturales. Lechería, ordeña término medio 70 vacas diarias durante todo el año, leche se expende una parte y el resto se hace quesos. Crianza y engorda de animales vacunos y ovejunos. Cosecha de lana.

Dirección postal: Lloleco. La Boca.

HACIENDA «EL CONVENTO», de propiedad de la Sociedad Fundo «El Convento». Tiene una superficie de 10,200 hectáreas, de las cuales 150 son regadas. Tiene preparados barbechos en más o menos 500 hectáreas. La casi totalidad de esta hacienda está cubierta de pastos naturales. Los principales productos que se explotan son: Trigo blanco, cebada forrajera. Chacarera en general. Posee una viña de 18 hectáreas regadas, de cepa del país, que destina a la fabricación de chichas, vinos y chacolies. Crianza y engorda de animales vacunos. Tiene más o menos de 5,000 a 6,000 cabezas de ganado lanar.

Dirección postal: Lloleco-El Convento.

©'HIGGINS

PROVINCIA DE O'HIGGINS

DIVISION ADMINISTRATIVA

La provincia de O'Higgins tiene una superficie de 5,617 kilómetros cuadrados. Se divide en tres departamentos, a saber: **Rancagua**, que comprende las comunas de Rancagua, Machali, Graneros, San Francisco y Doñihue; **Maipo**, que abarca las comunas de Buin, Maipo, Linderos, Valdivia de Paine, Hospital, Paine, Pirque y Santa Rita; y **Cachapoal**, que comprende las comunas de Peumo, La Rosa, Llallauquén y Coltauco.

| | |
|--|----------------------------|
| Superficie del departamento de Rancagua..... | 2,749 kilómetros cuadrados |
| » » » » Maipo..... | 1,308 » » |
| » » » » Cachapoal..... | 1,560 » » |

POBLACION (Urbana y Rural) Censo 1920.

La población total de la Provincia es de 118,591 habitantes, correspondiendo 62,362 a hombres y 56,229 a mujeres.

| | | |
|---|------------------|----------------|
| Población departamento de Rancagua..... | 33,363 hombres y | 29,249 mujeres |
| » » » Maipo..... | 17,755 » » | 15,731 » |
| » » » Cachapoal..... | 11,244 » » | 11,249 » |

POBLACION DE LAS CIUDADES DE MÁS DE 1,000 HABITANTES

| | | | |
|----------------------------|-------------------|---------------|------------------|
| Rancagua..... | 17,188 habitantes | Linderos..... | 1,008 habitantes |
| Machali..... | 2,085 » | Paine..... | 1,192 » |
| Graneros..... | 2,460 » | Maipo..... | 1,175 » |
| San Francisco Mostazal.... | 1,601 » | Doñihue..... | 3,331 » |
| Buin..... | 2,471 » | Coltauco..... | 1,349 » |

SUPERFICIE AGRICOLA

La superficie agrícola de la Provincia es de 86,719 hectáreas regadas y 292,492 hectáreas de rulo, correspondiendo al:

| | | |
|-------------------------------|----------------------------|------------------------|
| Departamento de Rancagua..... | 36,987 hectáreas regadas y | 171,152 hectáreas rulo |
| » » Maipo..... | 34,495 » » | 84,055 » » |
| » » Cachapoal..... | 15,237 » » | 37,285 » » |

PRODUCCION AGRICOLA (ANUAL) POR DEPARTAMENTOS

(Datos tomados de la Oficina de Estadística correspondiente al año 1920-1921)

RANCAGUA

| | | | |
|-----------------------|----------------|-----------------------------|------------|
| Trigo blanco..... | 134,668 qq. m. | Arvejas..... | 114 qq. m. |
| Trigo candeal..... | 13,106 » | Papas..... | 96,239 » |
| Cebada forrajera..... | 28,669 » | Alfalfa seca en fardos..... | 35,126 » |
| Cebada cervecera..... | 45,380 » | Trébol seco en fardos..... | 43,325 » |
| Avena..... | 160 » | Semilla de alfalfa..... | 66 » |
| Maiz..... | 6,457 » | Semilla de trébol..... | 1,023 » |
| Frejoles..... | 39,475 » | Tabaco en rama..... | 5,183 » |

| | | | |
|---------------------------|--------------------|-------------------------|-----------------|
| Vinos, chichas, chacolies | 24,180 hectolitros | Ganadería: vacunos..... | 37,746 animales |
| Leche..... | 33,280 » | » ovejunos..... | 12,406 » |
| Quesos..... | 824 qq. m. | » cabrios..... | 1,938 » |
| Lana..... | 344 » | » porcinos..... | 2,411 » |
| Leña..... | 31,980 » | » caballares..... | 5,496 » |
| Carbón..... | 10,690 » | » mulares..... | 438 » |
| Miel..... | 144 » | » asnales..... | 67 » |
| Cera..... | 43 » | | |

MAIPO

| | | | |
|-----------------------------|---------------|---------------------------|--------------------|
| Trigo blanco..... | 63,383 qq. m. | Vinos, chichas, chacolies | 47,389 hectolitros |
| Trigo candeal..... | 16,289 » | Leche..... | 49,301 » |
| Cebada forrajera..... | 48,615 » | Quesos..... | 43 qq. m. |
| Cebada cervecera..... | 15,361 » | Mantequilla..... | 333 » |
| Avena..... | 250 » | Lana..... | 510 » |
| Maiz..... | 23,322 » | Leña..... | 20,610 » |
| Frejoles..... | 10,869 » | Carbón..... | 1,950 » |
| Papas..... | 55,041 » | Ganadería: vacunos..... | 36,359 animales |
| Alfalfa seca en fardos..... | 336,939 » | » ovejunos..... | 13,440 » |
| Semilla alfalfa..... | 690 » | » cabrios..... | 1,315 » |
| Trébol seco en fardos..... | 4,000 » | » porcinos..... | 2,882 » |
| Semilla de trébol..... | 1,625 » | » caballares..... | 6,412 » |
| Semilla de linaza..... | 621 » | » mulares..... | 329 » |
| Tabaco en rama..... | 12,461 » | » asnales..... | 158 » |

CACHAPOAL

| | | | |
|-----------------------------|--------------------|-------------------------|-----------------|
| Trigo blanco..... | 47,047 qq. m. | Leche..... | 8,731 qq. m. |
| Trigo candeal..... | 9,060 » | Quesos..... | 568 » |
| Centeno..... | 11 » | Lana..... | 221 » |
| Cebada forrajera..... | 18,834 » | Leña..... | 3,639 » |
| Cebada cervecera..... | 2,614 » | Carbón..... | 9,241 » |
| Maiz..... | 12,550 » | Miel..... | 60 » |
| Frejoles..... | 7,171 » | Cera..... | 21 » |
| Garbanzos..... | 215 » | Ganadería: vacunos..... | 12,720 animales |
| Papas..... | 63,332 » | » ovejunos..... | 6,951 » |
| Alfalfa seca en fardos..... | 7,118 » | » cabrios..... | 2,185 » |
| Trébol seco en fardos..... | 1,830 » | » porcinos..... | 2,260 » |
| Semilla de trébol..... | 1,810 » | » caballares..... | 3,559 » |
| Cañamo..... | 42 » | » mulares..... | 211 » |
| Vinos, chichas, chacolies | 66,903 hectolitros | » asnales..... | 50 » |

MATADEROS

ANIMALES BENEFICIADOS PARA EL CONSUMO EL AÑO 1921 EN LOS DEPARTAMENTOS DE:

| | | | | |
|----------------|---------------|-----------------|-------------|----------------|
| Rancagua..... | 5,359 vacunos | 14,056 ovejunos | 235 cabrios | 2,774 porcinos |
| Maipo..... | 1,488 » | 833 » | 82 » | 611 » |
| Cachapoal..... | 367 » | 1,353 » | 750 » | 1,169 » |

OBRAS PUBLICAS

REGADIO. (Datos suministrados por la Inspección de Regadío, Ministerio de Industria y Obras Públicas).

Con el objeto de conocer el agua que proporcionan los rios, se han establecido las siguientes estaciones de aforo o medida:

En el Rio Cachapoal que se afora desde el año 1916 en Chacayes, ha dado un gasto minimum de 22 metros cúbicos, medio de 50 metros cúbicos y maximum de 140 metros cúbicos por segundo.

En el Rio Cachapoal, que se afora desde 1916 en Goya, ha dado para un gasto minimum 30 metros cúbicos, medio 67 metros cúbicos y maximum 200 metros cúbicos por segundo.

En el Rio Cachapoal, que se afora desde 1916 en Peumo, ha dado para un gasto minimum 27 metros cúbicos; medio 40 metros cúbicos y maximum 160 metros cúbicos por segundo.

FERROCARRILES

En explotación. - De Rancagua a Doñihue, con una longitud de 21 kilómetros, con trocha de 1 metro.

Rancagua al Mineral «El Teniente», de propiedad particular (Braden Cooper Co) Tiene un largo de 72 kilómetros, con trocha 0.762.

Pelequén a Las Cabras. Tiene un largo de 45 kilómetros, con trocha 1.68.

Paine a Talagante. Tiene un largo de 25.662 kilómetros con trocha de 1.68.

Estudios definitivos. - Las Cabras a Melipilla.—Se ha confeccionado el estudio definitivo del Ferrocarril de Las Cabras a Melipilla, resultando un largo de 97 kilómetros 776 metros, con trochas de 0,60 y 1.68, con un presupuesto calculado el año 1912 (tipo cambio 10%) de \$ 826,627 pesos oro de 18 d. y \$ 3.931.101 moneda corriente.

Se han confeccionado también, el estudio del Ferrocarril de Doñihue a Coltauco, dando una longitud aproximada de 13 y medio kilómetros, con trocha de 1 metro.

KILOMETRAJE DE CAMINOS

(Datos tomados de la Dirección de Obras Públicas)

La longitud total de los caminos de la provincia de O'Higgins alcanza a 824 kilómetros, incluyendo caminos de 1.ª 2.ª y 3.ª clase.

| Departamento de Rancagua..... | 78 km. 1.ª clase | 67 km. 2.ª clase | 218 km. 3.ª clase |
|-------------------------------|------------------|------------------|-------------------|
| » » Maipo..... | 41 | 108 | 58 |
| » » Cachapoal..... | 69 | 49 | 136 |

RANCAGUA

| | Camino de 1.ª cl. | Camino de 2.ª cl. | Camino de 3.ª cl. |
|---|-------------------|-------------------|-------------------|
| De Santiago a Rancagua, longitudinal; longitud total 88 kilómetros, sección dentro del departamento..... | 32 | ... | ... |
| » Rancagua a San Fernando, longitudinal, longitud total 54 kilómetros, sección dentro del Departamento..... | 3 | ... | ... |
| » Rancagua a Machali..... | 12 | ... | ... |
| » Rancagua a Las Chacras..... | 3 | ... | ... |
| » Rancagua a Tuniche, (El Crucero)..... | ... | 7 | ... |

De Rancagua a Peumo, por Doñihue, longitud total 56 kilómetros sección.....

| | Camino de 1.ª cl. | Camino de 2.ª cl. | Camino de 3.ª cl. |
|--|-------------------|-------------------|-------------------|
| » Rancagua a Trapiche..... | ... | ... | 6 |
| » Rancagua al Durazno..... | ... | ... | 4 |
| » Rancagua a Jahuel; longitud total 55 kilómetros, sección Chada a Rancagua..... | ... | 31 | ... |
| » Machali a Los Perales..... | ... | 33 | ... |
| » Tuniche al Asiento de Alhué, sección carretera Rinconada..... | ... | ... | 12 |
| » San Francisco a Peumo..... | ... | ... | 10 |
| » San Francisco a Codegua..... | ... | 6 | ... |
| » San Francisco a La Candelaria..... | ... | ... | 6 |
| » Graneros a Compañía..... | ... | ... | 22 |
| » Los Perales al Mineral de Rio Blanco..... | ... | ... | 16 |
| » Sauzal al camino de Rancagua a Machali..... | ... | ... | 7 |
| » Trapiche al Asiento, longitud total 40 kilómetros, sección dentro del Departamento..... | ... | ... | 25 |
| » El Tropezón al Estero Las Cadenas..... | ... | ... | 7 |
| » Puntas de Cortés a Doñihue por la Isla..... | ... | ... | 5 |
| » Lo Miranda a Rinconada de Doñihue..... | ... | ... | 15 |
| » Doñihue a Rinconada..... | ... | ... | 8 |
| » Rinconada a Carén, (Tropero). Longitud total 32 kilómetros, sección dentro del Departamento..... | ... | ... | 15 |
| » Compañía al Mineral del Teniente, (camino minero)..... | ... | ... | 60 |
| Total del Departamento de Rancagua..... | 78 | 67 | 218 |

MAIPO

De Santiago a Rancagua, (longitudinal) por Buin; longitud total 88 kilómetros, sección dentro del departamento.....

| | Camino de 1.ª cl. | Camino de 2.ª cl. | Camino de 3.ª cl. |
|---|-------------------|-------------------|-------------------|
| » Santiago a Buin, por San Bernardo; longitud total 31 kilómetros, sección dentro del departamento..... | 5 | ... | ... |
| » Jahuel a Rancagua, longitud total 55 kilómetros, sección a Chada..... | ... | 24 | ... |
| » Buin a Maipo..... | ... | 8 | ... |
| » Maipo a Valdivia de Paine..... | ... | 13 | ... |
| » Maipo al camino de Lonquén..... | ... | ... | 5 |
| » Linderos a Quinta por Villaseca..... | ... | 5 | ... |
| » Linderos a Valdivia de Paine por Campusano..... | ... | 14 | ... |
| » Linderos a Jahuel..... | ... | 6 | ... |
| » Paine al camino de Chada..... | ... | 8 | ... |
| » Paine a Lonquén, longitud total 15 kilómetros, sección dentro del departamento..... | ... | 10 | ... |
| » Hospital a Isla de Maipo por Valdivia de Paine..... | ... | ... | 24 |
| » Hospital al camino de Chada..... | ... | 8 | ... |
| » Los Guindos al camino de Buin..... | ... | 2 | ... |
| » Los Morros a Puente Alto, por el sur de Maipo..... | ... | 10 | ... |
| » La Champa al Mineral de Aculeo..... | ... | ... | 13 |
| » El Principal al camino de Puente Alto a Los Morros..... | ... | ... | 9 |
| » Unión del camino de Valdivia al camino de Lonquén..... | ... | ... | 7 |
| Total del departamento de Maipo..... | 41 | 108 | 58 |

CACHAPOAL

| | Camino de 1.ª cl. | Camino de 2.ª cl. | Camino de 3.ª cl. |
|---|-------------------|-------------------|-------------------|
| De Peumo a Rancagua por Doñihue; longitud total 56 kilómetros, sección dentro del departamento..... | 28 | ... | ... |
| » Peumo a Melipilla por Las Arañas longitud total 104 kilómetros, sección dentro del departamento | 38 | ... | ... |
| » Peumo vado del Cachapoal, por la Arboleda; longitud total 10 kilómetros, sección dentro del departamento | ... | ... | 6 |
| » Peumo a Punta de Cachapoal..... | ... | ... | 4 |
| » Peumo al camino de Cachapoal..... | ... | 6 | ... |
| » Las Cabras al camino de Peumo a Melipilla, por el Durazno ... | ... | 18 | ... |
| » El Carmen a Las Balsas por Lllanquén..... | ... | 14 | ... |
| » Codao al Puente sobre el Cachapoal..... | 3 | ... | ... |
| » Coltauco a Zuñiga; longitud total 8 kilómetros, sección dentro del departamento..... | ... | 3 | ... |
| » Parral al camino de Rancagua a Peumo..... | ... | 8 | ... |
| » Llanquén al Manzano..... | ... | ... | 8 |
| » El Manzano a Las Balsas..... | ... | ... | 8 |
| » El Carmen al Durazno por la cuesta Los Alamos..... | ... | ... | 12 |
| » El Carmen al Durazno por El Huanaco..... | ... | ... | 14 |
| » Lotero a Purén..... | ... | ... | 12 |
| » Purén a Cocalán, (Tropero)..... | ... | ... | 35 |
| » Almendro a Monte Grande..... | ... | ... | 7 |
| » Monte Grande a Coltauco..... | ... | ... | 7 |
| » Idahua a Coltauco, (camino viejo)..... | ... | ... | 9 |
| » El Manzano al camino de Loica a San Enrique; longitud total 45 kilómetros, sección dentro del departamento..... | ... | ... | 7 |
| » Las Balsas al camino anterior..... | ... | ... | 7 |
| Total del departamento de Cachapoal..... | 69 | 49 | 136 |

RESUMEN DE LA PROVINCIA

| | Camino de 1.ª cl. | Camino de 2.ª cl. | Camino de 3.ª cl. |
|----------------------------|-------------------|-------------------|-------------------|
| Departamento de Maipo..... | 41 | 108 | 58 |
| » » Rancagua..... | 78 | 67 | 218 |
| » » Cachapoal..... | 69 | 49 | 136 |
| Total..... | 188 | 224 | 412 |

Longitud de caminos públicos de la Provincia 824 kilómetros.

ALTURAS SOBRE EL NIVEL DEL MAR DE CIUDADES Y ESTACIONES

DISTANCIA EN KILOMETROS A SANTIAGO (Estación Alameda).

| | Metros sobre nivel del Mar | Kiloms. a Santiago | Metros sobre nivel del Mar | Kiloms. a Stgo. | |
|-----------------------------|----------------------------|--------------------|---|-----------------|-----|
| Estación Rancagua..... | 499 | 83 | Estación Codao..... | 157 | 151 |
| Estación Graneros..... | 479 | 71 | Estación Peumo..... | 176 | 145 |
| Estación San Francisco..... | 471 | 61 | Estación Doñihue..... | 342 | 104 |
| Estación Hospital..... | 384 | 48 | Paradero Sanchius..... | 500 | 505 |
| Estación Paine..... | 395 | 42 | Paradero Nogales..... | 575 | 510 |
| Estación Linderos..... | 451 | 36 | Paradero El Sauzal..... | 702 | 520 |
| Estación Buin..... | 488 | 32 | Estación Baños..... | 729 | 526 |
| Estación Guindos..... | 508 | 30 | Estación Goya..... | 796 | 531 |
| Estación Las Cabras..... | 131 | 162 | Estación Molino, (Mineral El Teniente)..... | 2,094 | 571 |
| Estación La Rosa..... | 141 | 156 | | | |

DEPARTAMENTO DE MAIPO

Fundos y sus Productos

BUIN

HACIENDA «DIAMANTE» de propiedad del señor Domingo Matte Pérez, ubicado entre las Estaciones Buin y Guindos del Ferrocarril Central. Tiene una superficie de 462 hectáreas planas regadas con el canal Santa Rita. Dedicado a: Cultivo pasto alfalfa, con producción media de 15,000 fardos de 70 kilos. Siembras de trigo blanco, con producción de 1,500 quintales métricos. Semillas de linaza (400 quintales métricos). Chacarera (frejoles, maíz). Semilla de trébol. Lechería de 50 vacas. Huerto frutal, (10 cuerdas) de naranjos y limoneros, 16 cuerdas de nogales y 1 cuerda de paltos en actual producción. Cuenta además con alamedas de álamos (40,000) en actual explotación. Tiene instalado una turbina de 25 H. P. para dar movimiento a la instalación de pastelería. Tiene buenas casas habitación, galpones, bodegas, casas para empleados y 8 casas de inquilinos. Dirección postal: Buin. En Santiago: Agustinas 1319.

FUNDO «BUIN» de propiedad de don José Alberto Bravo Vizcaya, situado en la Estación Buin, a 32 kilómetros de Santiago. Tiene una superficie de 171 cuerdas planas totalmente regadas con el canal de Santa Rita. Tasación municipal \$ 780.000,00, (comunas de Buin y Santa Rita). Dedicado a viña, denominada Viña Bernarda de cepa francesa y «Torontel» con una extensión de 40 cuerdas, con una producción media de 12,000 arrobas de vino francés, tintos y blancos; vasija y cubería de roble francés y americano para 36,000 arrobas, contando con bodega de guarda, de cuatro círculos concéntricos y bodega de cubería de rauli, (16 cubas) con capacidad para la fermentación de 12,000 arrobas. Todo el Establecimiento Vinícola es movido y alumbrado con energía eléctrica, servicio de agua potable de la vertiente de El Canelo. Establecimiento de pastelería, para enfiar y almacenar 100 cuerdas alfalfadas, maquinaria que es actuada por energía eléctrica, contando además con una caída de agua de 25 H. P. Resto del fundo, dedicado a siembras de chacras y cereales. Plantaciones forestales de: Álamos (30,000 árboles) y acacias (8,000 árboles) en estado de explotación. Frutales (8 cuerdas) de nogales en actual producción. Cuenta con grandes casas para administración para mayordomos y 27 casas de inquilinos, en las cuales se ha seguido el plan de higiene y moralidad que consiste en tener: tres piezas dormitorio, (la central para los dueños de casas y laterales para separar la familia en hombres y mujeres) y a conti-

nuación separadas por corta fuego, un comedor-cocina para evitar al mismo tiempo que el incendio, el que los habitantes tengan que salir a la intemperie para reunirse alrededor del hogar. (para el resguardo del frío y del calor), ventiladas por su respectiva ventana. Estas piezas son amplias, techado de teja, y se comunican entre sí, por una pequeña puerta al costado. A un extremo del corredor existe una pieza para guardar cosecha o herramientas. Una quinta de 8 cuerdas de extensión, (denominada Quinta Mariana, con plantaciones de: Limoneros, naranjos, paltos, parrones de uva de mesa, nogales. Hortalizas y jardines. Grandes casas habitación, establos y demás dependencias, con servicio de agua potable, luz eléctrica. Dos casas para jardinero y cochero.

Dirección postal: Buin. Fundo Buin. Teléfono Buin 7.

En Santiago: Lord Cochrane 105, teléfono 2550.

FUNDO «LAS REJAS» de propiedad del señor José Vicente Iñique Tagle, ubicado inmediatamente al norte de la ciudad de Buin. Tiene una superficie de 188 hectáreas planas totalmente regadas. Los productos que se cosechan son: Cebada forrajera. Chacarera, (maíz, frejoles, papas). Hortalizas en general. Cuenta con bonitos bosques de eucaliptus en estado de explotación. Posee buenas casas de habitación, galpones, bodegas y casas de inquilinos.

Dirección postal: Buin, casilla 45.

FUNDO «FLOR DE MAIPO» perteneciente a don Carlos Romero Aguirre, está ubicado al norte de Buin y a orilla sur del río Maipo. Tiene una superficie de 252 hectáreas planas totalmente regadas. Los productos que cosecha son: Trigo candeal. Chacarera, (maíz, papas, frejoles). Tiene más o menos 94 hectáreas empastadas con alfalfa. Está en formación una lechería.

Dirección postal: Buin, casilla 46.

FUNDO «SANTA ELENA» de propiedad del señor Gerardo Ateaga. Está ubicado a corta distancia de la ciudad de Buin. Esta propiedad se dedica especialmente al cultivo de árboles frutales, actualmente en producción (teniendo una variedad completa de frutas), que se destina a la Fábrica de Conservas que tiene establecida en esta misma propiedad. Otros productos que se explotan son: Lechería, se ordeñan vacas «Holandesas», leche que se destina a la fabricación de mantequilla. Posee un silo de concreto armado y un establo moderno, para el efecto. Chacarera en general. Legumbres. Cuenta con buenas casas habitación, galpones, bodegas y casas de inquilinos.

Dirección postal: Buin.

FUNDO «GUINDO» de propiedad de don Arturo Prat C., ubicado al poniente de la Estación Guindos. Tiene una superficie de 433 hectáreas planas totalmente regadas. Los productos que se cosechan son: Trigo blanco, cebada cervecera. Chacarera, (maíz, frejoles). En pastos tiene más o menos 45 hectáreas con trébol, con pastos naturales en riego 50 hectáreas, y con alfalfa 55 hectáreas. Cuenta con muy buenas casas de habitación y de inquilinos y un galpón para estabular las vacas en el invierno, con capacidad para 159 animales. Tiene un silo «King» con capacidad para 340 toneladas. Otro ramo de explotación en esta propiedad, es el criadero árboles forestales, conocido con el nombre de «Criadero Guindos». Despacha pedidos a provincias.

Dirección postal: Estación Guindos.

MAIPO

FUNDO «LA CERVERA» de don Luis Valdés Dávila, ubicado a 1 kilómetro al poniente de la Estación Linderos. Tiene una superficie de 400 cuerdas planas totalmente regadas con canal propio del río Maipo. Dedicado principalmente a siembras de trigo blanco con producción media de 2,500 a 3,000 quintales métricos. Chacarera (frejoles, sandías, maíz y papas). Establecimiento de pastelería, enfiar pasto alfalfa en colizas de 40 kilos. Lechería, cuenta con un silo de 340 toneladas y se ordeña alrededor de 120 vacas avanzado mestizaje «Durham» producto que se expende en Santiago. Plantación frutal (3 hectáreas de limoneros, 3 hectáreas de naranjos y 3 hectáreas de nogales). Tiene un bosque de eucaliptus de 10 hectáreas en estado de explotación y además 5.000 álamos y aproximadamente 1,000 acacias en estado de explotación. Cuenta con casas habitación y de administración, 20 casas de inquilinos de material sólido, galpón de lechería y para forraje, bodegas para el depósito de pasto aprensado y graneros de dos pisos, cocheros, pesebreras, etc.

Dirección postal: Linderos.

En Santiago, Agustinas 1355.

HACIENDA «VILUCO» de don Luis Larrain Prieto, ubicado a 6 kilómetros de la Estación Linderos. Tiene una superficie de 800 cuerdas planas regadas con el canal Viluco. Dedicado a: siembras de trigo blanco y cebada «Chevalier» con producción media de 4.000 sacos de trigo, 2.000 de cebada. Chacarera (únicamente frejoles burros con producción de 2.000 sacos). Viñas de cepa francesa, 25 cuerdas

con producción de 9,000 arrobas de vino. Criadero de vacunos finos «Lincoln-Red» venta de reproductores hijos de toros importados y premiados en varias exposiciones. Lechería, ordeña 150 vacas, cuenta con un silo de 300 toneladas y establo modelo, producto que se expende en Santiago. Plantaciones forestales: Eucaliptus, pinos y álamos en estado de explotación. Huerto frutal: Esparraguera y naranjos. Criadero de caballos percherones. Cuenta con buenas casas habitación, parque, galpones, bodegas y 70 casas de inquilinos de material sólido. Funciona una escuela pública con asistencia de 60 alumnos.

La estación Viluco, del nuevo ferrocarril de Paine a Talagante queda dentro del fundo, a 4 cuadras de las casas.

Dirección postal: Linderos.

En Santiago, San Martín 572.

HACIENDA «SANTA VICTORIA DE VILUCO» de la señora Ismenia Blanco v. de Luco a cargo del señor Adolfo Luco B. ubicado a 3 kilómetros al poniente de la Estación Paine. Tiene una superficie de 620 cuadras planas totalmente regadas con el canal Viluco. Dedicado a: Siembras de trigo blanco y cebada «Chevalier» con producción de 4,000 quintales métricos de trigo y 2,000 quintales métricos de cebada. Cosecha semilla de trébol con producción de 200 a 300 quintales. Pastería, enfarda pasto alfalfa en colizas con producción de 14,000 quintales (120 cuadras). Lechería, ordeña 150 vacas, cruzamiento «Durham», producto que se expende en Santiago. Un ramo especial de la hacienda es la engorda de vacunos. Crianza de caballares pura raza chilena, teniendo como reproductor el famoso potro Cristal. Cuenta con alamedas de álamos en estado de explotación. Cuenta con buenas casas habitación, parque, galpones, bodegas y 50 casas de inquilinos. Posee una escuela pública dentro del fundo, con asistencia de 78 alumnos.

Dirección postal: Estación Paine, o por teléfono 18 Buin.

En Santiago, Huérfanos 1710.

FUNDO «QUINTA DE MAIPO» de propiedad de la señorita Adriana Cousiño, arrendado por don Juan Benoit, ubicado a 7 kilómetros de Buin y deslinda con el pueblo de Maipo. Tiene una superficie de 630 hectáreas planas regadas con el canal Quinta. Su principal explotación es la Siembras de trigo blanco, con producción de 7,000 sacos.

Lechería, cuenta con un establo y dos silos con capacidad de 600 toneladas, con una masa de 100 vacas, leche que se expende en Buin y Maipo. Posee un nogueral de 25 cuadras en actual producción y una viña de cepa del país de 12 hectáreas, con producción de 1,000 arrobas. Chacarera, especialmente: Frejoles, comino, anís y maíz, etc. Posee 22,000 álamos en estado de explotación y muchos eucaliptus en los deslindes de sus potreros. Posee un tranque con su compuerta de carga y descarga de 24,000 metros cúbicos.

Dirección postal: Buin, teléfono 9.

En Santiago, Av. Vicuña Mackenna 344, casilla 748.

FUNDO «CAMPUSANO» de don Jorge Silva Somarriva, ubicado a 8 kilómetros de la Estación Buin y a 1 kilómetro de la Estación Viluco del ferrocarril de Paine a Talagante. Tiene una superficie de 342 cuadras planas regadas con el canal Quinta, perteneciente a la Asociación Canales Unidos de Buin. Dedicado especialmente a mantequillería. Pasto aprensado alfalfa. Siembras de trigo y chacarera en general. Lechería, cuenta con un silo Brook y tres grandes galpones. La mantequillería es movida con fuerza eléctrica de Buin, contando con instalaciones completas y modernas. Huerto frutal de naranjos y limoneros (dos cuadras y media). Los cierros de sus potreros están plantados con acacios.

Cuenta con buenas casas habitación, parque y arboleda frutal, varias bodegas para el depósito de los productos y 20 casas de inquilinos, todas edificadas de material sólido (de 2 y 3 piezas, corredor y cocina), techo de teja o fierro galvanizado.

Cuenta con una represa para almacenar el agua en la noche, con capacidad para acumular 24,000 metros cúbicos, construida por don Manuel Ossa Covarrubias.

Dirección postal: Santiago, Compañía 1713.

FUNDO «SANTA FILOMENA» de la sucesión de don Arturo Besa N., arrendado por don Arturo Besa Rodríguez, ubicado a 7 kilómetros al Poniente de la Estación de Paine, y a seis cuadras de la estación de Viluco del ferrocarril de Paine a Talagante. Tiene una superficie de 800 cuadras planas regadas con el canal de Quinta. Dedicado a lechería, cuenta con dos silos de concreto armado con capacidad de 340 toneladas cada uno, establo para 240 vacas, se ordeñan 160 vacas «Durham-Shortorn», producto que se expende en Santiago. Siembras de trigo blanco y cebada Chevalier, con producción media de 7,000 sacos entre trigo y cebada. Chacarera (frejoles bayos, papas y maíz). Posee un huerto frutal de manzanos, duraznos, paltos, naranjas, limoneros, damazcos, ciruelos, etc. Hay 10 cuadras de nogueral en plena producción que dan 250 quintales métricos de nueces. Existen bosques de eucaliptus en estado de explotación. Alamedas en todos los deslindes de sus potreros. Avenidas de pinos «Macrocarpa». Tiene establecido un molino de cilindros, moderno, con capacidad para moler 150 quintales, movido por fuerza hidráulica sacada del estero de Paine.

Hay otra turbina de 35 H. P. para dar movimiento a las trilladoras y bancos aserradores de madera. Cuenta con dos buenas casas habitación, casa de administración, seis galpones y 48 casas de inquilinos, de adobe y techo de zinc. Funciona dentro del fundo una panadería higiénica movida por electricidad con capacidad de 15 quintales, que surte de pan a esta región.

Dirección postal: Paine.

En Santiago, Av. Brasil 21.

FUNDO «CAMPOSANO» de los señores Bruno y Miguel Izaga, ubicado a 12 kilómetros de la Estación Buin y a 16 kilómetros de la Estación Paine. Tiene una superficie de 570 hectáreas planas regadas con los canales unidos de Buin (sección Viluco). Dedicado a siembras de trigo blanco y cebada inglesa o forrajera, con producción de 4 a 5,000 sacos. Chacarera en general. Engordas de vacunos. Crianza de porcinos finos «Poland China» y mezcla «Poland-China con Duroc». Todo el fundo tiene plantaciones forestales de eucaliptus y álamos en estado de explotación. Cuenta con casas habitación, galpones, bodegas y 30 casas de inquilinos, casi todas modernas.

Dirección postal: Buin, Maipo.

En Santiago, Av. España 585.

FUNDO «LAS PATAGUAS» de propiedad de don Tobias Labbé. Tiene una superficie más o menos de 360 hectáreas planas y regadas. Los productos que cosechan son: Trigo blanco, siembra más o menos 80 hectáreas. Trigo candeal (25 hectáreas) Cebada forrajera (16 hectáreas). Chacarera, especialmente maíz, además frejoles, papas. Crianza de animales vacunos y engordas. Cosecha semilla de trébol rosado. Tiene un criadero de caballos de pura sangre chilena, premiados en varias exposiciones.

Dirección postal: Buin-Maipo.

FUNDO «PROVIDENCIA DE VILUCO» de propiedad de don Luis Valdivieso. Tiene una superficie de 235 hectáreas planas y totalmente regadas. Los productos que cosecha son: Pasto alfalfa, enfarda pasto en colizas con una producción media de 7,000 quintales (80 hectáreas empastadas). Cebada forrajera y cervecera. Chacarera, especialmente frejoles.

Dirección postal: Buin.

VALDIVIA DE PAINE

HACIENDA «LAS MERCEDES», de propiedad del señor don Andrés G. Scott, ubicada en los departamentos de Victoria y Maipo, Comuna de Valdivia de Paine y dista 18 kilómetros de la Estación de Talagante; 10 kilómetros por buen camino, de la Estación de Lonquén de la nueva línea férrea de Paine a Talagante y 3 kilómetros del pueblo Isla de Maipo. Tiene una superficie de 997 hectáreas, según plano levantado en 1920, de las cuales 779 pertenecen a «Las Mercedes» y 218 a la hijuela de «Lo Chacón», ambas de todo cultivo, planas y bien regadas con aguas del río Maipo y de vertientes naturales.

Su altura sobre el nivel del mar es de 340 metros y su clima es abrigado fluctuando la temperatura entre los 0° y 33°. Los terrenos son areno-arcillosos y areno-humíferos con una capa arable de 0.30 m. a 4 metros de espesor con sub-suelo de ripio, y dispone de una red de desagües y drenajes.

Sus principales explotaciones son: La siembra de trigo candeal con una producción de 2.500 quintales métricos más o menos; la aprensadura de alfalfa para lo cual cuenta con dos galpones, una instalación de prensa inglesa y otra para colizas con una producción de 8.000 quintales métricos más o menos; la siembra de chaclas con una producción de 400 quintales métricos de maíz, 2.000 quintales métricos de papas, 300 quintales métricos de frejoles y 5.000 quintales de ensilaje de maíz, más o menos. La instalación de una gran lechería en formación, con base de ganado Holstein-Friesian que dispone de un establo con capacidad para 308 vacas; un galpón para toros, un galpón para terneros, 4 silos Brooks, con capacidad para 1.050 toneladas, mantequillería, etc.

Las plantaciones de álamos, eucaliptus, acacios y nogales, cubren 10 hectáreas más o menos.

Edificios: Cuenta con dos casas de habitación en «Las Mercedes», con luz eléctrica propia y agua potable, otra casa-habitación en «Lo Chacón», 16 casitas y cédulas para empleados e inquilinos, un granero, un almacén, peseberras, galpón para los bueyes, taller de herrería, bodegas y galpones para maquinarias y herramientas.

Cuenta además con servicios de Policía, Carabineros, Correo y Teléfono.

La dirección postal a la hacienda es: Talagante-Estación Isla de Maipo, o a Valparaíso, calle Blanco 1241, casilla 900.

Dirección telegráfica: «Andrescott».—Dirección telefónica: 24 Talagante.

FUNDOS «SAN LORENZO» y «LAS PIRCAS», de don Juan de la Cruz Montes, arrendado por don Ernesto Montes Larrain; el primero dista 10 kilómetros de la Estación de Buin y 4 kilómetros de la Estación Viluco, (ramal ferrocarril Paine a Talagante); el segundo a 14 kilómetros de la Estación Talagante. Tienen una superficie total de 440 cuerdas planas, regadas con un canal comunero Jelves y un canal propio (aguas del río Maipo). Sus principales explotaciones son: Lechería, se ordeñan 130 vacas mestizas «Durham», leche que se destina a la fabricación de quesos. Pastería: Enfarda pasto alfalfa en colizas con una producción de 15 a 20 mil colizas. (El Establecimiento es movido por electricidad). Siembras de cebada forrajera. Linaza y chacarería en general.

En «San Lorenzo» existe un criadero de aves finas (1.200 ejemplares arriba) de razas «Wyandottes» y «Leghorn», que se explota para la industria del huevo principalmente. Estas aves en el primer concurso de aves de postura en la Quinta Normal de Agricultura del año 1919, obtuvieron el tercer lugar.

Posee un huerto frutal de 3½ cuerdas; siendo principalmente de ciruelos, variedad para secar, nogales, duraznos, etc. Apicultura: Cera-miel. En las «Pircas», existe una crianza de cabras (400 cabezas).

Cuenta con dos buenas casas-habitación, galpones de pastería y de lechería, graneros y 23 casas de inquilinos (en su mayor parte de adobe y zinc).

Dirección postal: San Lorenzo, Buin. Teléfono 43. Las Pircas, Talagante.

En Santiago: Compañía 1754. Teléfono 1618.

FUNDO «LO JELVES», de don Julio Contesse, arrendado por don Carlos Contesse, ubicado a 14 kilómetros de Buin y a 6 kilómetros de la Estación Viluco, (ramal Paine a Talagante). Tiene una superficie de 252 cuerdas planas y regadas con canal propio y comunero. Sus principales explotaciones son: Lechería, se ordeñan 100 vacas, leche que se destina a la fabricación de Mantequilla. Siembras de trigo candeal y cebada del país, con producción de 5.000 quintales.

Chacarería, especialmente maíz, variando su producción entre 1.000 a 1.500 quintales.

Cuenta con grandes casas-habitación; huerto frutal de 4 cuerdas: nogales, almendros, etc. Grandes galpones (de altos) para guardar maquinarias, galpones de lechería y 8 casas de inquilinos.

Dirección postal: Buin. Fundo Lo Jelves.

HOSPITAL

HACIENDA «CULLIPEUMO», (Aguila Sur), de propiedad de la sucesión de don Elias Sánchez O. Tiene una superficie de 6.628 hectáreas, de las cuales 500 son planas y regadas, el resto cerros. Los productos que se cosechan son: Trigo blanco, siembra alrededor de 62 hectáreas. Chacarería: Siembra más o menos 15 hectáreas de maíz, 12 hectáreas de tabaco, 5 hectáreas de frejoles y algo de papas. Crianza y engorda de animales vacunos, ovejunos, caballares y cabrios. Tiene más o menos 157 hectáreas empastadas con alfalfa. Cuenta con muy buenas casas de habitaciones bodegas, galpones y casas de inquilinos.

Dirección postal: Hospital.

FUNDO «LO DE AGUILA NORTE», de propiedad de don Santiago de Toro Herrera, ubicado próximo a la Estación Hospital, unido por una línea de ferrocarril. Tiene una superficie de 470 hectáreas planas regadas. Los productos que se cosechan son: Trigo blanco y candeal. Cebada forrajera, siembra más o menos 100 hectáreas. Chacarería: Maíz y papas. Lechería y mantequillería. Tiene 80 hectáreas más o menos de bosques que lo destina a la explotación de leña.

Los cierros de esta propiedad son de alamedas. Apicultura, tiene más o menos 140 familias (cera-miel). Cuenta con regías casas de habitación, dotadas de todo confort, un hermoso parque y laguna donde se han efectuado grandes paseos campestres, ofrecidos a la alta sociedad de Santiago y personalidades extranjeras que nos visitan.

Dirección postal: Hospital.

HACIENDA «ACULEO» de los señores Letelier Espinola, ubicada a 7 kilómetros al Poniente de la Estación Hospital. Tiene una superficie de 38.958 hectáreas, de las cuales 3.409 son planas regadas, resto cerros y cordilleras. Cuenta con dos canales propios y una instalación elevadora de agua de la laguna Aculeo para regadío. Dedicado a: Criadero de caballos pura sangre chilenos, habiendo obtenido gran número de premios en todos los certámenes, con una producción de 100 potrillos por año. Crianza de vacunos con existencia media de 5.000 animales.

Lechería: Se ordeña término medio 200 vacas, producto destinado a la fabricación de quesos en la temporada de verano. Principal producción es la de trigo y cebada con una producción de 15.000 quintales, entre trigo y cebada. Engordas: se engordan anualmente 1.200 animales.

Chacarería: En general es en gran escala. Cultivo de Cañamo y elaboración de jarcias y cordeles, contando con un establecimiento. Enfarda pasto alfalfa y cosecha semilla de trébol.

Tiene una viña de cepa francesa. Elaboración de maderas de álamos y eucaliptus. Hay plantaciones frutales de almendros, nogales, naranjos, limoneros, etc. Se efectúan plantaciones de Eucaliptus y acacios.

Llama la atención la instalación de maquinarias elevadoras de agua, consideradas como una novedad y un modelo en el país, que representa un desembolso de \$ 130.000, ejecutados el año 1911.

Cuenta con dos muy buenas casas-habitación, casas de administración, galpones, bodegas y 200 casas de inquilinos nuevas y que pueden ser consideradas como modelo en su género.

Funcionan dos escuelas, dispensario, servicio médico y religioso gratuito para sus habitantes.

Dentro de esta hacienda está ubicada la Laguna Aculeo que tiene un área de 1.185 hectáreas, que se utiliza en el regadío y en la pesca.

Dirección postal: Hospital.

En Santiago: Cienfuegos 55.

FUNDOS «MANSEL» y «LAS CAMELIAS», de propiedad de don Alejandro Huneeus G. H., arrendado al señor Diego Vergara A. Tiene una superficie de 3.297 hectáreas, de las cuales 942 hectáreas son regadas. Los productos que se cosechan son: Chacarería: maíz, siembra más o menos 30 hectáreas; papas siembra 50 hectáreas y tabaco que siembra alrededor de 100 hectáreas.

Lechería: Ordeña término medio 246 vacas diarias, durante 9 a 10 meses del año, leche que se expende para el consumo de Santiago. Se explota carbón. Crianza y engorda de animales vacunos y ovejunos. En pastos artificiales, tiene más o menos 300 hectáreas alfalfadas y 642 entreboladas, además, pastos naturales en riego. Tiene buenas casas de habitaciones, galpones, bodegas y numerosas casas de inquilinos. Dirección postal: Hospital.

FUNDO «HOSPITAL», de propiedad de la Junta de Beneficencia de Santiago, arrendado a don Darío Pavéz. Ubicado en la misma Estación Hospital. Tiene una superficie de 3,454 hectáreas, de las cuales 2,198 son planas y regadas. Los productos que se cosechan son: Trigo blanco, se siembran más o menos 471 hectáreas. Chacarera, especialmente maíz que se siembra alrededor de 157 hectáreas. Pasto alfalfa; cosecha semilla de trébol. Crianza y engorda de animales vacunos, contando con grandes extensiones empastadas con alfalfa y trébol. Crianzas de caballos chilenos, ovejunos y cabrios.

Dirección postal: Hospital.

PAINÉ

HACIENDA «SAN FRANCISCO» del señor Filomeno Tagle C., ubicado a 3 kilómetros al Nor-orienté de la Estación Paine. Tiene una superficie de 220 cuadradas planas regadas con el canal Huidobro. Dedicado a: Lechería: ordeña 160 vacas «Holandesas», cuyo producto se expende en Santiago. Siembras de trigo «Florence». Chacarera en general (sandías, maíz, papas) Pastería: enfarda pasto alfalfa. Tiene un huerto frutal: Duraznos, manzanos, perales, olivos, paltos, nogales, almendros, limoneros, naranjos, etc. Plantaciones forestales de: Eucaliptus, acacios, álamos (de 10 años). Cuenta con buenas casas habitación, casas de administración, galpones de pasto, bodegas para maquinarias y 40 casas para inquilinos, la mayor parte de adobe y techo de zinc.

Dirección postal: Paine-Fundo San Francisco. Teléfono N.º 2.

En Santiago: Vergara 32.

HACIENDA «SAN MIGUEL DE PAINÉ», de propiedad del señor Miguel Campino, ubicada a 4½ kilómetros al orienté de la estación Paine. Tiene una superficie de 640 cuadradas totalmente regadas. Las principales explotaciones a que se dedica esta propiedad son: Siembras de trigo y cebada, cosechándose un total de 4,000 quintales entre trigo y cebada. Pasto aprensado (60 cuadradas) con producción de 8,000 quintales. Chacarera, el maíz se dedica al ensilaje de 2 silos King de 650 toneladas cada uno. Lechería, se lechan actualmente 300 vacas (existiendo una masa de 550 vacas), leche que se destina a la fabricación de mantequilla y otra parte a la alimentación de los terneros, los que se crían artificialmente. Producción de mantequilla 55 kilos diarios. La leche descremada se da a los terneros y se mantiene una pequeña engorda de 100 porcinos. El ganado es de raza «Durham», de cruzamiento muy avanzado seleccionados por leche desde hace cerca de 30 años. Se han adquirido toros finos «Durham» lecheros. Se mantiene además una crianza de hembras y otra de toros, producida por la misma masa del fundo de más o menos 150 hembras y 150 toros, los que se expenden para reproductores.

Engordas, se engordan 100 novillos. Existe una masa de 100 bueyes de trabajo y de 50 yeguas percheronas, las que se cruzan con un potro de la misma raza.

Edificios. Tiene muy buenas casas habitación, estilo chalet, edificado por don Alberto Cruz Montt, capilla, patio con 48 pesebreras, cocheras.

Bodegas: Bodegas para guardar más o menos 6,000 quintales de trigo, patio para guardar carretas y maquinarias, piezas para herramientas. Tiene galpones para estabular 300 vacas y guardar 12,000 fardos de pasto, además otro para guardar 10,000 fardos. Corrales para estabular 300 terneros, galpón para lechar 40 vacas simultáneamente. Edificio de un piso con subterráneo, dedicado la parte superior a la industria de la mantequilla, la parte subterránea para quesos.

Tiene 71 casas de inquilinos de adobe y muralla, todas de fierro galvanizado. Abundantes plantaciones en los caminos de acacios y álamos. En sus potreros bosques de eucaliptus, encinas y sauces.

Las cuadradas del fundo dedicada a la ganadería, están totalmente entreboladas o alfalladas, sin tomar en cuenta en éstas, las dedicadas al pasto aprensado.

Dirección postal: Paine. Teléfono número 6.

HACIENDA «LA APARICIÓN DE PAINÉ» de propiedad de don Carlos Pacheco Zegers, ubicada a 12 kilómetros de las Estaciones Buin. Linderos o Paine, situada al orienté del camino longitudinal al Sur. Tiene una superficie de 2,234 hectáreas, de las cuales 665 hectáreas son planas, regadas con el canal Huidobro, que toma sus aguas del río Maipo en las grandes bocatomas del Clarillo, el resto de rulos y cerros con abundante monte de: Quillayes, litres, maiteños, peumos, boldos, etc. Sus principales explotaciones son: Siembras de trigo y cebada, con una producción media anual de 2,500 quintales. Cosecha semilla de alfalfa y trébol, con una producción de 300 quintales. Pastería: enfarda pasto alfalfa en colizas, con producción de 10,000 quintales. Lechería: ordeña término medio 250 vacas mestizaje «Holandés», leche que se destina a la fabricación de mantequilla marca «Aparición de Paine», que se expende en Santiago en los principales almacenes. Anexo a la lechería tiene una chanchería, destinada a la engorda de chanchos para aprovechar los residuos de la manguillería. Plantaciones de bosques de eucaliptus, pinos y cipreses macrocarpas. Se explota carbón y leña. Posee grandes galpones y bodegas para maquinarias y pastería, ésta movida por una turbina hidráulica de 45 H. P. La pastería se encuentra unida a las bodegas y casas por una línea Decauville. Tiene un servicio de agua potable propia que se capta en una vertiente en el cerro y que surte a las casas de la hacienda y sus dependencias y parte de las posesiones de inquilinos. En el fundo hay bosques de eucaliptus y de pinos en todos los centros de los potreros para sombra de los animales, siguiendo las plantaciones

en grande escala en los faldeos para destinarlas a la explotación de leña. Esta hacienda es considerada como la más hermosa y bien tenida de la zona central. Tiene cómodas casas habitación rodeadas de jardín, casas de administración, 40 posesiones de inquilinos, una hermosa capilla y una escuela, particular del fundo, donde reciben su instrucción gratuita los niños, las niñas y los trabajadores del fundo (en tres turnos); todas estas construcciones son de material sólido. Al costado de la escuela se encuentra un campo de sport donde tienen cancha de football, de bolas y palitroques, con aparatos de gimnasia, con trapecios, columpios, barras, etc. y un gran baño de natación y ducha para los trabajadores.

Dirección postal: Linderos. Teléfono Buin 32.

En Santiago: Av. España 91. Teléfono 1510.

FUNDO «SAN RAFAEL DE BELLAVISTA» de propiedad del señor Rafael Pacheco Zegers. Tiene una superficie de 2,455 y media hectáreas, de las cuales 480 y media son regadas. Los productos que se cosechan son: Cebada «Chevalier», siembra más o menos 112 hectáreas anuales. Chacarera: siembra alrededor de 33 hectáreas. Cosecha semilla de trébol, con producción de 180 quintales métricos. Pasto trébol cosecha también en seco. Cuenta con buenas casas habitación, bodegas y numerosas casas de inquilinos. Dirección postal: Buin-Alto de Jahuel.

FUNDO «JAHUEL BAJO» de don Gregorio Correa Ovalle, ubicado a 4 kilómetros al orienté de la Estación Buin, pudiendo llegar a él por el ferrocarril de sangre de Santa Rita. Tiene una superficie de 140 cuadradas planas regadas con canal propio del río Maipo. Dedicado a: Siembras de trigo «Florence» y cebadas. Linaza y pasto aprensado alfalfa. Cosecha también un poco de semilla de trébol. Tiene una pequeña lechería (25 a 30 vacas), que se expende en Santiago. Cuenta con casas habitación y 12 a 14 posesiones de inquilinos y empleados. Posee una arboleda frutal; luz y fuerza eléctrica suministrada por la Compañía de Buin.

Dirección postal: Buin-Alto de Jahuel.

En Santiago: Agustinas 1831.

FUNDO «PALPI» del señor Jorge Fierro Carrera, arrendado por don José Besa Díaz, ubicado a 9 kilómetros al orienté de la Estación Buin. Tiene una superficie de 200 cuadradas planas totalmente regadas con canal Huidobro. Dedicado a: Siembras de trigo blanco, con producción media de 3,000 quintales métricos. Pastería: enfarda pasto alfalfa, con producción media de 10,000 quintales métricos. Chacarera (frejoles, maíz, papas). Cuenta con casas habitación, galpón de pastería, 18 posesiones de inquilinos, de material sólido. Crianza de caballos chilenos, con una base de 20 yeguas madres inscritas en la Sociedad Nacional de Agricultura.

Dirección postal: Buin. Teléfono 10 Buin.

En Santiago: Castro 231.

FUNDO «SANTA TERESA» de propiedad de don Jenaro Prieto H., ubicado a 13,5 kilómetros de la Estación Paine. Tiene una superficie de 190 cuerdas planas regadas con el canal «Cardonal». Dedicado a: Siembras de trigo blanco y candeal, con producción media de 2.000 quintales, y cebada «Chevalier» con producción de 1.000 quintales. Engordas de vacunos, (engorda anual de 400 a 500 novillos). Cuenta con un establo y silo de 450 toneladas. Cosecha semilla de trébol, con producción de 800 quintales. Cuenta con casas habitación, galpones y 14 casas de inquilinos.

Dirección postal: Paine.

En Santiago: Agustinas 618.

FUNDO «CACHATUN» de propiedad de don Manuel Videla Huici, ubicado a 9 kilómetros al oriente de la Estación de Paine. Tiene una superficie de 157 hectáreas planas regadas con los canales de la Asociación Canales Unidos de Buin. Dedicado a: Siembras de trigo y cebada forrajera. Chacarera en general, (frejoles, papas, maíz, sandías). Lechería, ordeña 40 vacas mestizas «Durham», cuyo producto se expende. Hortaliza variada y árboles frutales: Peras, duraznos, manzanos, nances, etc. Cuenta con buenas casas habitación, galpones, bodegas y 20 casas de inquilinos, de material sólido, (adobe y zinc).

Dirección postal: Paine.

HACIENDA «ESCORIAL» de propiedad de don Alberto Guzmán Ovalle, ubicada a 15 kilómetros de la Estación Paine. Tiene una superficie de: 200 cuerdas regadas, 300 cuerdas de lomajes de cultivo de rulo y 2.000 cuerdas de cerros. Dedicado a: Crianza de animales vacunos. Lechería, cuyo producto se expende en Santiago. Siembras de trigo «Florence» y blanco, cebada forrajera. Chacarera, se cosecha especialmente tabaco. Ganado ovejuno «Hampshire Down». Viña de cepa francesa, (23½ hectáreas). Explora carbón y leña de espino. Cuenta con buenas casas habitación, huerto frutal, bodegas, galpones y 35 casas de inquilinos (material adobe y tejas). Funciona dentro de la hacienda, una escuela mixta costada por el propietario, con asistencia de 50 alumnos.

Dirección postal: Paine. Escorial.

HACIENDA «CHADA» de propiedad de don Javier Eyzaguirre E. Tiene una superficie de 5.928 hectáreas, de las cuales 2.003 son regadas. Los productos que se cosechan son: Trigo candeal, se siembran más o menos 267 hectáreas. Cebada forrajera, se siembran 157 hectáreas. Chacarera, especialmente tabaco, que se siembran alrededor de 235 hectáreas y 20 hectáreas de maíz. Pasto alfalfa (40 hectáreas), se enfarda pasto en colizas y fardos. Crianza y engorda de animales vacunos, contando con una masa de 1.600 animales. Crianza de caballos y ganado lanar (2.300 cabezas). Cuenta con buenas casas de habitación y numerosas casas de inquilinos.

Dirección postal: Hospital.

FUNDO «EL TRANSITO» de propiedad de don Javier Eyzaguirre. Tiene una superficie de 600 hectáreas planas totalmente regadas. Los productos que cosecha son: Trigo blanco, siembra más o menos 120 hectáreas. Chacarera: Siembra más o menos 30 hectáreas de maíz y 10 hectáreas de papas. Cosecha semilla de trébol, con producción de 630 quintales métricos (cosecha la semilla a 100 hectáreas entreboladas). Semilla de alfalfa. Tiene una viña de cepa francesa de 40 hectáreas, cuyos caldos se destinan a la fabricación de vinos. Cuenta con un olivar en plena producción, que se destina a la fabricación de aceite puro de olivos, que se expende ya en el comercio. Lechería: se ordeña término medio 120 vacas diarias en la temporada, leche que se destina a la fabricación de quesos. Crianza y engorda de animales vacunos, contando con una masa de cerca de 1.000 animales. Empastadas de alfalfa y trébol. Cuenta con muy buenas casas habitación (un gran chalet de estilo), casas de administración, una iglesia construida de material sólido, para el servicio religioso de sus inquilinos; grandes galpones, bodegas y numerosas casas de inquilinos.

Dirección postal: Buin, casilla N.º 1.

En Santiago: calle Moneda 687.

FUNDO «CARDONAL» de propiedad de la señora Laura Guzmán de García Huidobro, ubicado a 14 kilómetros de la Estación Paine. Tiene una superficie de 320 cuerdas planas regadas. Dedicado a: Siembras de trigo blanco y candeal. Cebada forrajera e inglesa. Chacarera, (frejoles, maíz, papas). Lechería, ordeña 150 vacas, leche que se expende en Santiago. Engordas. Cuenta con casas habitación, galpones, bodegas y 25 casas de inquilinos.

Dirección postal: Paine, Cardonal.

HACIENDA «CULITRIN» de propiedad de la Sucesión de don Eduardo Charme. Tiene una superficie de 5.500 hectáreas de las cuales 785 hectáreas son regadas. Los productos que se cosechan son: Trigo blanco, se siembran más o menos 392 hectáreas. Trigo candeal, se siembra alrededor de 94 hectáreas. Cebada forrajera (70 hectáreas). Chacarera: Frejoles, arvejas y tabaco, que siembra más o menos 59 hectáreas anuales. Crianza de animales vacunos, ovejunos y caballos. Cuenta con buenas casas habitación, bodegas, galpones de material sólido y casas de inquilinos.

Dirección postal: Hospital.

FUNDO «ESTRELLA» de propiedad del señor José A. García Huidobro. Tiene una superficie de 270 hectáreas regadas. Los productos que se cosechan son: Semilla de trébol. Trigo blanco, se siembran 60 hectáreas. Cebada forrajera (15 hectáreas). Chacarera en general. Crianza de animales vacunos.

Dirección postal: Paine.

FUNDO «LA VICTORIA» de propiedad del señor Nicolás González E. Tiene una superficie de 278 hectáreas planas regadas. Los productos que se cosechan son: Pasto alfalfa, se enfarda pasto en colizas, con producción media anual de 1.200 quintales métricos. Trigo candeal, siembran más o menos 30 hectáreas. Chacarera en general. Lechería: se ordeña 100 vacas diarias, leche que se destina a la fabricación de quesos. Crianza y engorda de animales vacunos.

Dirección postal: Paine.

LINDEROS

FUNDO «HIJUELA DE SAN JUAN» de la señora Juana Edwards de Gandarillas, arrendado por don Francisco Antonio Encina, ubicado a orillas de la línea férrea, quedando las Estaciones de Linderos y Paine dentro de la propiedad. Tiene una superficie de 1.450 hectáreas planas regadas con el canal de Viluco. Sus principales producciones son: Pasto aprensado, con una producción de 20 mil quintales métricos. Trigo blanco, con producción de 5.500 quintales métricos. Cebada «Chevalier», con producción de 2.500 quintales métricos. Semilla de trébol, con producción de 700 quintales españoles. Tiene además un criadero de animales finos «Durham», de leche, que consta de 10 reproductores importados y 400 vacas finas y linas por cruzamiento. Vende anualmente 50 reproductores y 200 terneros, entre machos y hembras. La leche la expende en Santiago, por un valor de 90 a 100.000 pesos. Tiene el fundo grandes plantaciones de: álamos y pinos. Cuenta con muy buenas casas habitación y de administración, grandes galpones, bodegas y 50 casas de inquilinos, que se consideran entre las mejores del país.

Dirección postal: Linderos.

Telegráfica: Buin, Oficina del teléfono.

En Santiago: Alameda 1927.

VIÑA «VIZCAYA» de don Ignacio Iturbe, arrendada por los señores Ortiz Hermanos (Linderos), ubicada a 2 kilómetros de la Estación Linderos. Tiene una superficie de 60 cuerdas planas regadas, de las cuales 32 son de viñas de cepa francesa, que producen 14.000 arrobas de vinos: Cabernet, Burdeos, Semillón, Pinot y chichas. Enfarda pasto alfalfa, con producción de 3.000 quintales. Cuenta con casas habitación, bodegas y 11 casas de inquilinos. Tiene arboleda frutal de varias clases.

Dirección postal: Linderos.

FUNDO «VIÑA CARMEN» de propiedad de la Sucesión Rami-la. Tiene una superficie de 85 hectáreas planas totalmente regadas, de las cuales 55 hectáreas son de viña de cepa francesa, que da una producción de 4.200 hectolitros de vinos. Estos vinos han obtenido diferentes premios en distintas Exposiciones, por su finura y bouquet.

Dirección postal: Linderos.

VIÑA «SAN EUGENIO» de los señores Faustino y Miguel Ortiz Olave, ubicada a 3 kilómetros de la Estación Linderos. Tiene una superficie de 30 cuadras planas regadas. Dedicada a: Viña de cepa francesa (13 cuadras) con producción media de 5,000 arrobas de vinos: Cabernet, Burdeos, Semillón y Pinot, que se embotella en la misma viña, con marca registrada. El resto a: Pastería, enfarda pasto alfalfa, con producción de 2,000 quintales métricos. Plantaciones de eucaliptus (4 cuadras) y 3,500 álamos y quinta frutal de todas clases. Casas habitación, galpón pastero, pesebreras y 4 casas de inquilinos.

Dirección postal: Linderos.

FUNDO «EL CERRILLO» de don Enrique Sánchez G. de la H., ubicado a 3 kilómetros al Oriente de la Estación Linderos. Tiene una superficie de 300 cuadras planas regadas con los canales «Santa Rita» y «Huidobro» y 100 cuadras de cerros. Dedicado a: Pasto aprensado alfalfa, con una producción de 10,000 quintales métricos. Lechería: cuenta con 200 vacas «Lincoln-Red», cuyo producto se expende en Santiago. Crianza de vacunos. Siembras de trigo blanco y cebada inglesa, con producción de 2,400 sacos. Chacarería en general (frijoles y maíz). Se explota también una cantera de piedra azul, para adoquines, que se han utilizado en la pavimentación de Santiago. Cuenta con buenas y modernas casas habitación, galpones para lechería, pasto y maquinarias, 24 casas de inquilinos, de material sólido (adobe y techo de zinc galvanizado). Las maquinarias del fundo son movidas con energía eléctrica y motores a vapor.

Dirección postal: Linderos. Teléfono 42 Buin.

En Santiago: Moneda 748. Teléfono 1072.

FUNDO «EL MIRADOR» de don Enrique Gutiérrez Echavarría, ubicado a 1½ kilómetros al Oriente de la Estación Linderos. Tiene una superficie de 200 cuadras planas regadas con los canales unidos de Buin. Dedicado a: Pastería, enfarda pasto alfalfa, con una producción media de 8,000 quintales métricos. Siembras de cebadas. Lechería: ordeña 100 vacas mestizas «Holandesas» y «Durham», cuyo producto se expende en Santiago. Chacarería en general. Cosecha semilla de trébol. Plantaciones de eucaliptus y álamos en estado de explotación. Cuenta con dos casas habitación, bodegas para pasto y maquinarias, galpones de lechería y 29 casas de inquilinos, de material sólido (techo zinc o teja).

Dirección postal: Linderos.

En Santiago: Vergara 121.

HACIENDA «LINDEROS» de propiedad de don Carlos Sánchez García de la Huerta, ubicado inmediatamente al sur-orientado de la Estación Linderos. Tiene una superficie de 628 hectáreas planas totalmente regadas. Los productos principales que cosecha son: Pasto alfalfa, enfarda pasto en colizas, con producción de 13,000 quintales métricos. Tiene 50 hectáreas empastadas con trébol. Trigo blanco

(siembra más o menos 100 hectáreas). Cebada forrajera. Chacarería: Maíz, frijoles. Lechería: ordeña término medio 100 vacas diarias, leche que se expende para el consumo en Santiago. Crianza y engorda de animales vacunos. Cuenta con buenas casas de habitación, galpones y casas de inquilinos.

Dirección postal: Linderos.

En Santiago: Delicias 1288.

FUNDO «SAN RAMON» de propiedad de la señora Elvira Echavarría de Moreno. Tiene una superficie de 227 hectáreas planas regadas. Los productos que se cosechan son: Trigo candeal. Chacarería, especialmente maíz y frijoles. Lechería: ordeña término medio 60 vacas diarias durante todo el año, leche que se expende para el consumo en Santiago. Mantiene más o menos 70 hectáreas empastadas con alfalfa y 23 hectáreas empastadas con trébol.

Dirección postal: Linderos.

En Santiago: Vergara.

PIRQUE

HACIENDA «SANTA RITA DE PIRQUE» de propiedad de la señora Emiliana S. de Concha, ubicada a 18 kilómetros al sur poniente de la Estación Puente Alto. (F. C. de Santiago al Volcán). Tiene una superficie total de 5,000 cuadras, de las cuales: 889 cuadras son regadas con el canal «Pirque»; 350 cuadras de lomajes y rulos, y 3,771 cuadras son de cerros.

Sus principales explotaciones son: Lechería, se ordeñan, término medio 200 vacas de raza «Lincoln Red» en estado de permanente, leche que se destina a la fabricación de manteca, contando con una instalación completa de maquinarias, (última palabra en la materia, construida e instalada por la casa Williamson y Compañía). Cuenta con un gran establo modelo, construido con los últimos adelantos, con capacidad para 184 vacas, (dotado de luz eléctrica y agua potable, etc.), y dos silos «Brook» con capacidad de 300 toneladas cada uno. Posee varios toros y vacas finas «Lincoln Red» importados de Inglaterra. Los otros ramos de explotación son: Pastería, se enfarda pasto alfalfa, con una producción media anual de 36,100 colizas (200 cuadras). Siembras de trigo «Florence» y cebada inglesa, con producción de 1,200 sacos de trigo y 2,000 de cebada. Cosecha semilla de trébol rosado, con producción de 140 sacos, la siembra de trigo o cebada es 150 a 200 cuadras. Chacarería en general, en especialidad cosecha papas corahilas, con producción de 20,000 sacos anuales. Crianza y engorda de vacunos, contando con una masa de 1,800 animales. Apicultura, cera y miel. Crianza de chanchos, (anexo a la lechería). Plantaciones forestales: Eucaliptus, pinos, acacios y álamos en alamedas. En los cerros posee mucho monte: Algarrobos, peumos, litres, etc.

Cuenta con grandes y buenas casas de administración, una escuela modelo recién construida con capacidad para 100 alumnos, bodegas para guardar pastos y cosechas, y 122 nuevas casas de inquilinos, (de tres piezas y cocina independiente), construidas de material sólido, (adobe y techo de teja), muy higiénicas y estimadas en un costo de \$ 4,000 cada una. Cuenta con una capilla para el servicio religioso, sala de conferencias, cancha de Foot-ball, y un dispensario y servicio médico gratuito, por cuenta de la hacienda. Posee un gran almacén con capital \$ 30,000,00. Se estudia actualmente el formar una Cooperativa de Consumos, para la venta de provisiones a precio de costo. La población es de 864 personas.

Dirección postal: Enrique 2.º Burmeister, Puente Alto, casilla 28.

En Santiago: Calle Moneda 1030.

VIÑA «CONCHA Y TORO» de propiedad de la señora Emiliana Subercaseaux de Concha, ubicada a 4 kilómetros de Puente Alto. Tiene una superficie de 70 cuadras de cepa francesa, que da una producción de 25,000 arrobas de vino: Tipos «Barsac» reservado blanco, tinto, Medoc, Pinot, (tipos escogidos), y Semillón Cabernet, corriente. Toda la producción se embotella en el mismo fundo, contando con maquinarias modernas «Marmonier», grandes y antiguas bodegas, vasijas, todas de roble americano, que permiten guardar hasta 60,000 arrobas. Para la exportación se han formado tipos: Semillon y Medoc, especiales, teniendo bastante aceptación en las plazas de Montevideo, Buenos Aires y Panamá. Para las facilidades del transporte, los propietarios de esta zona, son fuertes accionistas del F. C. de Santiago hasta Puente Alto. Está en construcción una instalación hidráulica que surtirá de fuerza eléctrica a toda la propiedad, para el movimiento de maquinarias y luz eléctrica.

Cuenta con regias casas habitación, rodeada de un parque de 40 cuadras, (incluyendo la laguna), magníficos conservatorios de plantas finas, casas de administración de primer orden, una iglesia que a iniciativa de don Juan Enrique Concha Subercaseaux, se ha elevado a la categoría de Iglesia Parroquial, teniendo a inmediaciones de la iglesia, la casa residencial del Cura Párroco. Hay alrededor de 50 casas de inquilinos de material sólido, (de tres piezas, cocina y corredores a ambos lados), techo de teja. Toda la propiedad se riega con canal propio del río Maipo, y además dispone de 120 cuadras, para el mantenimiento de los animales de trabajo, chacras para los inquilinos, etc. Una bodega para venta, con reparto a domicilio de sus 8 diversas clases de vinos, en cajones, botellas, barriles y damajuanas. Manuel Rodríguez 42, teléfono 1003. La viña tiene agencias en todas las ciudades importantes de la República, y su oficina principal en Santiago.

Dirección postal: Calle Moneda 1030, teléfono 1007, casilla 213.

FUNDO «ISLA DE PIRQUE» de propiedad de don Francisco Huneeus Gana. Tiene una superficie de 450 hectáreas planas regadas. Los productos que se cosechan son: Pasto alfalfa, enfarda pasto en colizas y fardos. Tiene empastadas con alfalfa nias o ménos 55 hectáreas y 210 hectáreas empastadas con trébol. Trigo candeal, cebada forrajera. Chacareria: (Maiz, frejoles, papas). Crianza y engorda de animales vacunos.

Dirección postal: Puente Alto, casilla 44.

FUNDO «LAS MAJADAS» de la sucesión de don Francisco Subercaseaux. Tiene una superficie de 1,272 hectáreas, de las cuales 1,256 son regadas. Los productos principales que cosecha son: Pasto alfalfa, enfarda pasto en colizas y en fardos. Trigo blanco y candeal, cebada. Chacareria: Maiz, frejoles y papas. Crianza y engorda de animales vacunos y ovejinos. Cuenta con regias casas de habitación, galpones, bodegas y numerosas casas de inquilinos. Tiene un gran criadero de caballos de fina sangre, de carrera, conocido con el nombre de «Haras de Pirque», que han obtenido diferentes premios en las Exposiciones y que se colizan a precios elevados.

Dirección postal: Puente Alto.

En Santiago: Agustinas N.º 741.

FUNDO «EL PRINCIPAL» (Lo Alcaya), de propiedad de la comunidad Izquierdo Phillips. Tiene una superficie de 3,920 hectáreas, de las cuales son regadas 250 en época de escasez. Los productos que se cosechan son: Trigo blanco, cebada forrajera. Chacareria: Maiz, papas. Tabaco en rama. Pasto alfalfa, enfarda pasto en colizas. Cosecha semilla de trébol purificada. Lechería, ordeña término medio 180 vacas diarias, leche que se destina a la fabricación de mantequilla. Crianza y engorda de animales vacunos (tiene mas o menos 160 hectáreas empastadas con trébol y 24 con alfalfa). Tiene 500 hectáreas de bosques naturales que los dedica a la explotación de carbón. Apicultura: Cera y miel.

Dirección postal: Santo Domingo 736.

FUNDO y VIÑA de la sucesión de don Gonzalo Subercaseaux. Tiene una superficie de 150 hectáreas planas totalmente regadas. Los productos que cosecha son: Pasto trébol y alfalfa. Cosecha semilla de trébol. Cebada forrajera. Avena. Chacareria: Maiz, frejoles y papas. La viña tiene una superficie de 44 hectáreas de cepa francesa, con una producción de 750 hectolitros de vino. Cuenta con plantaciones de bosques. Crianza y engorda de vacunos.

Dirección postal: Puente Alto, casilla 59.

FUNDO «HIJUELA LOS LORES» de propiedad de don Hernán Prieto Vial. Tiene una superficie de 90 hectáreas planas totalmente regadas. Los productos que cosechan son: Semilla de trébol, cuya producción media es de 250 quintales métricos. Cebada forrajera. Tiene una viña de 9 hectáreas de cepa francesa.

Dirección postal: Puente Alto, casilla 44.

FUNDO «SANTA CECILIA DE PIRQUE» de propiedad de don Rodolfo Raurich. Tiene una superficie de 109 hectáreas planas regadas. Los productos que cosechan son: Cebada forrajera. Chacareria, maiz, frejoles y papas. Crianza de animales vacunos. Tiene un silo, con capacidad para 343 toneladas. En pastos tiene 20 hectáreas empastadas con alfalfa y 42 empastadas con trébol.

Dirección postal: Puente Alto, casilla 88.

HACIENDA «EL PRINCIPAL», de propiedad del señor Vicente García Huidobro. Tiene una superficie de 24,000 hectáreas, con una superficie regada muy variable. Los productos que se cosechan son: Cebada forrajera con producción de 1,400 quintales métricos. Pasto alfalfa, ovillo y atríplex. Tiene una viña de 40 hectáreas de cepa francesa regada, que se destina a la fabricación de vino, con una producción de 3,000 hectolitros. Crianza y engorda de animales vacunos; crianza de ganado lanar con una dotación de 2,500 cabezas.

Dirección postal: Santiago, Delicias 1511.

SANTA RITA

VIÑA «SANTA RITA» de don Vicente García Huidobro, ubicada en la provincia de O'Higgins, departamento de Maipo, comuna de Santa Rita, a 5 kilómetros al Oriente de la Estación de Buin, unida por un ferrocarril de sangre con dicha Estación, para servicio de pasajeros y movilización de los productos. Dicho ferrocarril es también del dueño de la hacienda. La superficie total de la Hacienda Santa Rita es de 2,540 hectáreas, de las cuales 663 corresponden a terrenos regados.

Tiene 255 hectáreas de viñedos de cepas francesa y produce anualmente 71,000 arrobas de los siguientes tipos de vinos: Vino dulce «Santernes», Gran Vino especial para banquetes y vinos reservados, superiores, especiales, para familias, corrientes, etc., tintos y blancos.

Oficinas.—Cuenta con 10 grandes bodegas y vasijas de roble americano, maquinaria moderna movida con fuerza y luz propias producidas por una instalación de turbina con regulador de aceite y dinamos. Buenas casas habitación rodeadas de un gran parque, iglesia de cal y ladrillo, escuela, teatro, casas de administración, de empleados, de inquilinos, etc., etc.

Depósito y agentes.—En Santiago esta Viña cuenta con una Bodega propia, con capacidad para 15,000 arrobas, en su edificio de la calle Morandé 580, Teléfono 1651, donde atiende los pedidos de la capital. Cuenta también con agentes en casi todas las ciudades importantes de la República.

Dirección postal: Gerente de la Viña Santa Rita, Morandé 580. Casilla 1789. Teléfono 1690, Santiago.

FUNDO «MONTE CARMELO» de don Delfín Gálvez O., ubicado a 9 kilómetros al Sur-oriente de la Estación de Nos. Tiene una superficie de 125 cuerdas planas regadas y 5 de cerro. Dedicado a: Siembras de trigo y cebada forrajera, con producción media de 1,500 quintales métricos. Pastería, enfarda pasto alfalfa en colizas. Engordas de vacunos. Chacareria en general (frejoles, maiz, papas). Tiene un huerto frutal: Duraznos, manzanos, perales, higueras, nogales, castaños, etc. Cuenta con casas habitación, galpones para el pasto y 12 casas de inquilinos, de material sólido.

Dirección postal: Nos.

En Santiago: Agustinas 2375.

FUNDO «LAS MERCEDES» del señor Julio Aguirre Castro, ubicado al Oriente de la Estación Buin. Tiene una superficie de 100 cuerdas más o menos, planas totalmente regadas con 9½ regadores de los canales unidos de Buin. Dedicado a: Pastería, enfarda pasto alfalfa, con una producción media de 5,000 quintales métricos. Tiene 16 cuerdas de plantaciones: 11 cuerdas con duraznos especiales para conserva, que suman 7,000 plantas. Las 5 cuerdas restantes tienen las siguientes plantaciones: 1,000 naranjos y limoneros, 1,000 nogales, 500 manzanos «Huidobro», 200 ciruelos y además perales, caquis, castaños, etc., todos en actual producción. Esparraguera y alcachofal: cinco cuerdas. Posee una viña de 1 hectárea, de uva de mesa. Cuenta con un espléndido chalet (cal y ladrillo) con instalación eléctrica y sanitaria, con 24 habitaciones. Una casa de administración con 7 piezas. Un cuerpo de edificio con 24 habitaciones para operarios. Seis posesiones de inquilinos con cuatro piezas cada una y dos corredores. Una bodega para pasto. Dos establos modelos con capacidad para 144 animales cada uno. Catorce pesebreras para animales finos. Posee un espléndido frutero subterráneo, con capacidad para guardar 45,000 manzanas. Tiene una caída de agua de 27 H. P. que mueve la instalación de pasto aprensado y el dinamo eléctrico. Existe también en el fundo un estanque, con capacidad para almacenar toda la dotación de agua durante la noche. Cuenta con un bosque de eucaliptus y cipreses, de una cuadra de extensión, recientemente plantado.

Dirección postal: Buin-Alto de Jahuel. Teléfono Buin 52.

En Santiago: Huérfanos 1524. Casilla 278. Teléfono 1524.

FUNDO «SAN LUIS» de don Javier Rodríguez Barros, ubicado a 2 kilómetros al Sur-oriente de la Estación Buin. Tiene una superficie de 142 cuerdas planas regadas con los canales de la Sociedad Canales Unidos de Buin. Dedicado especialmente a: Pastería, enfarda pasto alfalfa, con una producción media de 12,000 quintales métricos, en colizas, contando con instalación completa para dicha industria, movida por fuerza eléctrica.

Huerto frutal (4 cuadras): Manzanos, duraznos. Alcahofas. Frutillar. Esparraguera y algo de viña. Cuenta con buenas casas de habitación, casas de administración, de mayordomos, 3 galpones destinados al pasto y 17 casas de inquilinos, construidas últimamente (tabique y zinc).

Dirección postal: Héctor Rodríguez Barros, Buin, casilla 48.

En Santiago: Compañía 2229.

FUNDO «LOS TILOS», de propiedad de don Julio Garrido, está ubicado al lado de la Estación de los F. F. C. C. «Los Guindos». Tiene una superficie de 500 hectáreas aproximadamente, planas y regadas con aguas del río Maipo.

EXPLOTACIÓN.—El fundo se dedica especialmente a las siembras de trigo y cebada, a la pastería y chacarería. Hay una turbina y maquinaria para elaborar el pasto en fardado alfalfa. Posee también un nogueral en plena producción.

Tiene modernas casas, rodeadas de un bonito parque y 30 casas para inquilinos.

Dirección postal: Julio Garrido, Compañía 1340.

FUNDO «RECURSO», de propiedad de don Vicente Iñiguez Tagle. Tiene una superficie de 659½ hectáreas planas, totalmente regadas. Los productos que se cosechan en este fundo son: Pasto alfalfa, en farda pasto con producción de 2,000 quintales métricos. Trigo blanco, cebada forrajera, avena. Chacarería, maíz, frejoles, papas. Lechería, ordeña término medio 60 vacas diarias. Crianza y engorda de animales vacunos, contando con empastadas de trébol

y alfalfa. Crianza de caballos. Cuenta con grandes y buenas casas de habitación, galpones para estabular vacas en el invierno, con capacidad para 300 animales, un silo con capacidad de 600 toneladas, bodegas y varias casas de inquilinos.

Dirección postal: Buin.

En Santiago: Bandera 121.

FUNDO «EL MONTE», de propiedad de don Vicente Iñiguez Tagle. Tiene una superficie de 416 hectáreas, de las cuales 324 son planas, totalmente regadas. Los productos que se cosechan son: Pasto alfalfa, trigo blanco, cebada forrajera. Chacarería, maíz, frejoles, papas. Crianza y engorda de animales vacunos, ovejunos y cabrios. Cuenta con más de 200 hectáreas de alfalfa. Esta propiedad forma un solo paño con el fundo «El Recurso».

Dirección postal: Buin.

En Santiago: Bandera 121.

FUNDO «ONGOLMO», de propiedad del señor Enrique Matte Eyzaguirre. Tiene una superficie de 243 hectáreas planas, totalmente regadas. El principal ramo de explotación de este fundo, es la lechería, ordeña término medio 88 vacas de raza Holandesa, durante todo el año, leche que se destina a la fabricación de mantequilla, que se expende en el comercio bajo el nombre de «Mantequilla Matte». Cuenta con un establo modelo con capacidad para 192 vacas y 2 silos con capacidad para 800 toneladas. Pasto alfalfa con producción de 5,300 quintales métricos. Chacarería: maíz y frejoles.

Tiene una viña de 42 hectáreas de cepa francesa y una

arboleda de duraznos en plena producción de distintas variedades, muy bien tenida. Crianza de animales vacunos finos Holandeses.

Tiene buenas casas de habitación, (chalet), bodegas y casas de inquilinos de material sólido (adobes).

Dirección postal: Buin.

En Santiago: Agustinas 563.

FUNDO «EL PARRON», de propiedad del señor Alberto Mackenna. Tiene una superficie de 381 hectáreas planas, totalmente regadas. Los productos que se cosechan en esta propiedad son: Pasto alfalfa, con producción de 11,000 quintales métricos; trigo blanco, cebada forrajera. Chacarería: Papas, con producción de 4,000 quintales métricos, además frejoles y maíz. Crianza y engorda de animales vacunos, ovejunos, cabrios y chanchos. Tiene casas de habitación, bodegas y casas de inquilinos.

Dirección postal: Estación Guindos.

En Santiago: Agustinas 829.

FUNDO «EL MONTE REDONDO», de propiedad de la sucesión de don Félix Mackenna, a cargo del señor Luis Mackenna. Tiene una superficie de 150 hectáreas planas, totalmente regadas. Los productos que se cosechan en este fundo son: Pasto alfalfa, trigo blanco, cebada forrajera. Chacarería: Maíz. Lechería, se lechan 60 vacas diarias. Crianza de animales vacunos. Cuenta con buena casa de habitación, bodegas y casas de inquilinos.

Dirección postal: Estación Guindos.

En Santiago: Santo Domingo 491.

DEPARTAMENTO DE RANCAGUA

Fundos y sus Productos - Industrias y Manufacturas - Comercio

RANCAGUA

FUNDO «ESPERANZA», de don Juan Nicolás Rubio, ubicado en el deslinde sur de la ciudad de Rancagua. Tiene una superficie de 75 cuadras, de las cuales, 29 son de plantaciones de duraznos de varias clases, 6 cuadras de esparragueras, 2 de bosques de eucaliptus y el resto alfalfado. Enfarda pasto en colizas. Tiene buenas casas de administración, bodegas y 3 casas de inquilinos.

Dirección postal: Rancagua, casilla 42.

QUINTA «EL MOLINO», de don Juan Nicolás Rubio, situada al deslinde oriente de la ciudad de Rancagua. Tiene una superficie de 50 cuadras, destinadas exclusivamente a plantaciones de duraznos y esparragueras entre las hileras. En esta quinta está ubicada la Fábrica de Conservas y las casas habitación del propietario. Posee también un gran establo, con capacidad para 200 animales con su respectiva bodega para el forraje.

Dirección postal: Rancagua, casilla 42.

QUINTA «EL ESTANQUE», de don Juan Nicolás Rubio, ubicada a 6 cuadras de la ciudad de Rancagua. Tiene una superficie de 19 cuadras, destinadas exclusivamente a plantaciones de duraznos. Tiene buenas casas de administración, grandes bodegas y galpones y 20 casas para inquilinos.

Dirección postal: Rancagua, casilla 42.

QUINTA «SANTA JULIA», de don Juan Nicolás Rubio, ubicada a 7 cuadras al oriente de la ciudad de Rancagua, separada por el camino público de la quinta «El Estanque». Tiene una superficie de 28 cuadras, totalmente plantadas de duraznos con hileras de manzanos de varias clases. Tiene casa-administración.

Dirección postal: Rancagua, casilla 42.

FUNDO «SAN RAFAEL», de don Juan Nicolás Rubio, ubicado a 18 cuadras al Norte de la ciudad de Rancagua, separado del fundo «Santa Leonor», por el camino público. Tiene una superficie de 100 cuadras planas regadas, de las cuales, 29 son de plantaciones de duraznos y el resto destinado a pastería (enfarda pasto alfalfa) y siembras de cereales.

Los caminos de este fundo están plantados de eucaliptus en estado de explotación a ambos lados de sus caminos. Tiene buenas casas de administración, galpones, bodegas y 10 casas para inquilinos.

Dirección postal: Rancagua, casilla 42.

QUINTA «SAN JOSÉ», de don Juan Nicolás Rubio, ubicada en la esquina Nor-Poniente de la ciudad de Rancagua, con un frente de más de dos cuadras hacia la Alameda. Tiene una superficie de 31 cuadras, totalmente plantadas de duraznos y a orillas de su cierre plantada con membrillos. Tiene buenas casas de administración, bodegas, galpones y 48 casas para inquilinos y de arriendo.

Dirección postal: Rancagua, casilla 42.

CHACRA «EL ALGARROBO», de don Juan Nicolás Rubio, ubicado al Norte de la ciudad de Rancagua y a continuación de la quinta «San José». Tiene una superficie de 25 cuadras, destinadas exclusivamente a pastería, para los animales del servicio. Tiene buenas casas de administración, bodegas, galpones y una casa de inquilinos.

Dirección postal: Rancagua, casilla 42.

FUNDO «SANTA LEONOR», de don Juan Nicolás Rubio, situado a dos kilómetros al Norte de la ciudad de Rancagua y a continuación de la chacra de «El Algarrobo». Tiene una superficie de 101 cuadras totalmente regadas, de las cuales, 17 son de viña de cepa francesa con producción de 3,000 arrobas de vino. El resto está destinado a pastería; enfarda pasto alfalfa. Siembras de cereales (trigo, frejoles, cebada, etc.). Tiene buenas casas de administración, dos casas para empleados y 6 casas de inquilinos. Espléndida bodega para los vinos, dotada de todos los elementos necesarios para una explotación moderna. Cuenta con un laboratorio.

Dirección postal: Rancagua, casilla 42.

FINCA «EL NARANJAL y FRUTILLAR», de don Juan Nicolás Rubio, ubicado a 10 kilómetros de Rancagua. Tiene una superficie de 6 cuadras, plantadas todas de bosques de eucaliptus, aromos, cipreses y acacias. Tiene un huerto de naranjos y paltos. Tiene una casa habitación.

Dirección postal: Rancagua, casilla 42.

FUNDO «EL PUENTE», de don Carlos Ugarte Valenzuela, ubicado al deslinde Sur de la ciudad de Rancagua. Tiene una superficie de 340 cuadras planas, abundantemente regadas con canales llamados «La Población» y «San Pedro». Dedicado a siembras de trigo blanco y cebada inglesa, con producción media de 6 mil fanegas, entre trigo y cebada. Chacarería, (papas, corahilas y ulloanas, frejoles y maíz). Engordas de vacunos; existen potreros entrelados y engorda más o menos 1,000 animales al año. Crianza de vacunos. Arboleda frutal de: Nogales, en actual producción con una superficie aproximada de 3 a 4 cuadras. Hortalizas, (legumbres de varias clases). Cuenta

con buenas casas habitación (luz eléctrica, agua potable, etc.), casas de administración, bodegas, galpones y 25 casas de inquilinos.

Dirección postal: Rancagua, casilla 69, teléfono 56.

En Santiago: Delicias 1673, teléfono 2952.

FUNDO «CAPELLANIA» o «LA TURBINA», de don Victor M. Silva Briones, ubicado a 3 kilómetros al Oriente de la Estación Rancagua y a 1 kilómetro de la ciudad. Tiene una superficie de 110 hectáreas, regadas con abundante agua. Dedicado a: Siembras de trigo blanco y cebada inglesa. Chacarería en general. Arboleda frutal: 8 hectáreas de manzanos, especialmente Huidobro y de exportación, 2 hectáreas de nogales, 2 hectáreas de duraznos, perales, cerezos, membrillos y otras frutas, incluso cinco cuadras de parrones, uva de mesa. Se cultiva buena hortaliza de todas clases. Plantaciones forestales, especialmente álamos, eucaliptus y acacias. Crianza de chanchos. Esta propiedad tiene derecho a un desvío y a una estación o paradero, (del ferrocarril de Rancagua al Teniente) para el servicio del fundo.

Tiene buenas casas habitación, grandes galpones de lechería y bodegas, agua potable y fuerza eléctrica, dadas por una turbina, movida por fuerza hidráulica, que produce luz y energía para el movimiento de maquinarias. Posee 5 casas higiénicas para inquilinos.

Dirección postal: Rancagua, casilla 16, teléfono 84-A.

En Rancagua: calle Independencia 63, teléfono 84.

FUNDO «EL TRAPICHE», de don Jorge Vial Sánchez, arrendado por el señor Jorge Vial Palma, ubicado al deslinde nor-poniente de la ciudad de Rancagua. Tiene una superficie de 220 cuadras planas, regadas con los canales «Población» y «Peterson». Dedicado a siembras de trigo blanco y cebada inglesa, con producción media de 3,000 sacos, (trigo y cebada). Chacarería, especialmente papas corahilas. Cosecha semilla de trébol. Engordas de vacunos. Plantaciones de aromos y eucaliptus. Cuenta con muy buenas casas habitación (chalet construido de concreto y albañilería), parque y huerto frutal. Casas de administración, dos grandes bodegas y 15 casas de inquilinos, de construcción moderna, con arboleda y huerto. Esta propiedad ha sido emparejada artificialmente y su sistema de riego y mantenimiento de cercos y canchinos podrá tomarse como modelo.

Dirección postal: Rancagua, casilla 7, teléfono 116.

En Santiago: Huérfano 1390, teléfono 1482.

FUNDO «LOS QUILOS», de don Baltasar Villalobos, arrendado por don Luis E. Salamanca, ubicado a 6½ kilómetros al nor-orienté de la Estación Rancagua. Tiene una superficie de 150 cuadras planas, regadas con canal propio «Canal Compañiano». Dedicado a: Siembras de trigo blanco y cebada inglesa, con producción media de 3,000 fanegas (entre trigo y cebada). Chacarería: (Frejoles pallares, papas). Engordas. Enfardadura de trébol en rama. Recibe animales a talaje, contando con buenos potreros entrebolados. Cosecha de semilla de trébol.

Dirección postal: Rancagua casilla 39.

En Santiago: Alameda número 20.

FUNDO «SANTA CARLOTA», de don Marcial Vergara Droguett, ubicado a 2½ kilómetros al nor-poniente de la ciudad de Rancagua. Tiene una superficie de 187 cuadras planas, abundantemente regadas con el canal Vicuña, (mitad del agua del canal) y derechos del canal Hijuelas. Dedicado a: Siembras de trigo blanco y cebada inglesa y forrajera. Chacarería en general.

Pasto aprensado alfalfa y trébol. Lechería: (Producto que se expende en la ciudad). Engordas de vacunos. Arboleda frutal, (nogales, olivos, duraznos). Cuenta con buenas casas habitación, galpones, bodegas y 25 posesiones de inquilinos. Tiene una caída de agua que puede desarrollar una fuerza de 8 caballos, situada al lado de las casas con la que se moverá maquinarias y se dotará de luz eléctrica a las casas.

Dirección postal: Rancagua, casilla 105. Teléfono 94.

FUNDO «SANTA ROSA PUNTA DE CORTES» (Hijuela Augusta y Sauce) de propiedad de la señorita Rosa Sánchez y Sucesión Moreno García, arrendada a don Marcial Vergara. Tiene una superficie de 700 hectáreas planas regadas. Los productos que cosecha son: Trigo blanco, se siembran más o menos 150 hectáreas. Cebada cervecera (100 hectáreas). Chacarería: Frejoles y papas. Lechería: se ordeña término medio 150 vacas durante todo el año, leche que se expende en Rancagua. Crianza y engorda de animales vacunos. Pasto alfalfa, enfarda pasto en colizas y en fardos. Pasto trébol.

Dirección postal: Rancagua.

FUNDO «LA CADENA» de propiedad de don Juan de Dios Rodríguez C. Tiene una superficie de 260 hectáreas planas totalmente regadas, de las cuales 150 hectáreas se mantienen empastadas con trébol. Los productos que se cosechan son: Trigo blanco, se siembran más o menos 45 hectáreas. Chacarería: especialmente papas, que siembra 60 hectáreas; además, frejoles, maíz y hortalizas. Lechería: se ordeña término medio 100 vacas diarias durante 9 meses, contando con dos galpones para estabular las vacas en el invierno y un silo con capacidad para 320 toneladas.

Dirección postal: Graneros-Fundo Tuniche.

En Santiago: Cienfuegos 81.

FUNDO «CHANCON y RINCONADAS», pertenecientes al señor Ramón Bustamante y Sucesión Zillernuelo, explotado por don Carlos Prado Amor, ubicado a 13 kilómetros al Poniente de Rancagua. Tiene una superficie de 4,000 cuadras, de las cuales 400 son regadas con los canales «Población», «Hijuelas» y canal de la Rinconada Chica y 500 de siembras de rulo, resto serranías. Dedicado a: Siembras de trigo blanco, candeal y cebada, con producción de 3,000 quintales. Chacarería en general. Crianza de ganado: Vacunos, ovejunos y caballares percherón y chilenos. Lechería de temporada, con 300 vacas, dedicándose la leche a la producción de queso de Chanco. Engordas, la producción del fundo.

La dotación de este fundo es de: 1,500 vacunos, 400 ovejunos y 150 caballares. Se explota carbón de espino, con una producción de 1,500 a 2,000 sacos. Cuenta con casas habitación, bodegas y 25 casas de empleados e inquilinos.

Dirección postal: Rancagua. En Santiago: Moneda 1367.

FUNDOS «LA PRIMAVERA» y «LOS TRES PUENTES» de propiedad de don Otto Krefft y Sucesión Soto, arrendados a don Ernesto Jiménez. Tiene una superficie de 140 hectáreas planas regadas. Los productos que se cosechan son: Trigo blanco. Cebada cervecera. Chacarería: frejoles. Lechería: ordeña más o menos 30 vacas diarias, leche que se expende en la localidad. Cuenta con un silo de trébol al aire libre, tapado con tierra, que según el señor Jiménez le ha dado espléndido resultado.

Dirección postal: Rancagua.

FUNDO «SANTA EULALIA» de la señora Eulalia Undurraga de Vargas, arrendado a don Luis Vargas Undurraga. Tiene una superficie de 1,062 hectáreas, de las cuales 312 son regadas. Los productos que se cosechan son: Trigo blanco, se siembra más o menos 87 hectáreas. Cebada cervecera (37 hectáreas). Chacarería: Frejoles y papas, se siembran más o menos 24 hectáreas en conjunto. Pasto trébol, se enfarda pasto y se cosecha semilla de trébol. Lechería. Crianza y engorda de animales.

Dirección postal: Rancagua.

FUNDO «LA MORANINA» de propiedad de la señora Josefina Eguiguren v. de Palma. Tiene una superficie de 1,766 hectáreas, de las cuales 510 son regadas. Esta propiedad se dedica exclusivamente a engorda de animales y talajes, manteniendo 421 hectáreas con pastos naturales en riego y 80 hectáreas empastadas con trébol. Esta propiedad está ubicada muy cerca de la ciudad de Rancagua.

Dirección postal: Rancagua.

FUNDO «LOS MARCOS» de propiedad del señor Somer Sividerski. Tiene una superficie de 133 hectáreas planas regadas. Los productos que cosecha son: Trigo blanco, siembra 36 hectáreas. Cebada cervecera, siembra 39 hectáreas. Chacarería: Frejoles. Mantiene empastadas de trébol y pastos naturales en riego.

Dirección postal: Rancagua.

FUNDO «GAMBOINA» perteneciente a la señora Filomena R. de Gamboa, arrendado a los señores Vera Hermanos. Tiene una superficie de 430 hectáreas planas regadas. Los productos que se cosechan son: Trigo blanco, se siembra más o menos 90 hectáreas. Cebada cervecera, se siembran más o menos 90 hectáreas. Chacarería: Frejoles, papas. Lechería: se ordeña término medio 80 vacas diarias durante 7 meses en el año. Crianza de animales.

Dirección postal: Rancagua.

FUNDO «PUNTA DE CORTES» (Hijuela 2 B) de propiedad de la señorita Rosa Olga Sandiford, arrendado por el señor José Rivera M. Tiene una superficie de 380 hectáreas planas totalmente regadas. Los productos que se cosechan son: Trigo blanco, se siembran más o menos 50 hectáreas; cebada cervecera, que se siembra más o menos la misma extensión. Crianza y engorda de animales vacunos, contando con 180 hectáreas en pastos naturales en riego y 100 empastadas con trébol.

Dirección postal: Rancagua.

FUNDO «PUNTA CORTES» (Hijuela N.º 3) de propiedad de la señora Milagro S. de Sandiford, arrendado a don José Rivera M. Tiene una superficie de 1,600 hectáreas, de las cuales 800 son regadas. Los productos que se cosechan son: Trigo blanco, se siembra más o menos 100 hectáreas. y 100 hectáreas de cebada cervecera. Chacarería: Frejoles, papas (100 hectáreas de frejoles y 50 hectáreas de papas). Crianza y engorda de animales vacunos, ovejunos y cabrios. Tiene más o menos 400 hectáreas con pastos naturales en riego y 100 empastadas con trébol.

Dirección postal: Rancagua.

FUNDO «SANTA ELENA» de propiedad de la señorita Victoria Vicuña H. Tiene una superficie de 1,570 hectáreas, de las cuales 942 son regadas. Los productos que se cosechan son: Trigo blanco. Cebada «Chevalier». Avena. Chacarería: Maíz, frejoles, arvejas, papas. Lechería: se ordeña término medio 53 vacas diarias durante 4 meses. Tiene más o menos 850 hectáreas con montes naturales y 38 de renovales.

Dirección postal: Rancagua.

MACHALI

FUNDO «SAN JOAQUIN», de don Ricardo Letelier, ubicado a 6 kilómetros de la Estación Rancagua. Tiene una superficie de 200 cuadras planas, regadas con abundantes aguas del río Cachapoal. (Deslinda con el río Cachapoal). Se dedica a: Engordas de vacunos, siembras de trigo blanco y chacarería, (frejoles pallares, maíz, papas, zapallo, etc.). Apicultura: cera-miel. Posee una arboleda frutal, nogales. Cuenta con buenas casas habitación, galpones, bodegas y 12 casas de inquilinos.

Dirección postal: Rancagua, casilla 1.

HACIENDA «MACHALI», de don Vicente Sanfuentes, arrendado por don Juan Heysen, ubicado en la comuna de Machali, departamento de Rancagua, a 2 leguas de la estación de este nombre. Tiene una superficie de 600 cuadradas planas, regadas con el canal Comuna y el canal Nuevo. Dedicado a siembras de trigo blanco y cebadas, con producción media de 8 a 10 mil sacos.

Chacarera: Siembra de preferencia frejoles pallares. Tiene lechería de más o menos 150 vacas, de cuya producción se fabrica mantequilla.

Tiene un gran parque de más o menos 35 cuadradas. Cuenta con buenas casas habitación y con luz eléctrica, como también fuerza para las maquinarias de lecherías. La leche descremada se usa en la engorda y crianza de chanchos finos Berkshire.

Tiene grandes galpones para animales como también buenas bodegas.

Dirección: Rancagua, casilla 82, teléfono Machali número 6.

FUNDO «EL RECREO», de don Alberto Correa Sanfuentes, ubicado a 10 kilómetros de Rancagua. Tiene una superficie de 60 cuadradas planas regadas. Sus explotaciones son: Viña de 5 cuadradas de cepa francesa. Siembras de trigo. Chacarera. Lechería en la temporada de verano. Casas habitación, bodega de vinos y 5 casas de inquilinos, colindante con el pueblo de Machali.

Dirección: Machali.

En Santiago: Vicuña Mackenna 459.

FUNDO «EL MANZANAR», de propiedad del señor Alberto Correa Sanfuentes, ubicado en la comuna de Machali, departamento de Rancagua.

Este fundo formaba parte de la antigua hacienda de la Compañía. Deslinda al Nor-Poniente con la hacienda Perales y propiedades de la Braden-Cooper; al Sur, río Cachapoal y hacienda Chacayes; y al Oriente con la Argentina. Su extensión, según cálculos hechos para la división de la hacienda La Compañía, es de 25,000 cuadradas. Tiene 300 cuadradas regadas que se utilizan en toda clase de cultivos.

Cuenta además con 400 cuadradas de rulo, que se utilizan en siembras de trigo. Tiene además, una gran extensión con montes de quillay, peumos, etc. En las cordilleras e invernales se mantienen 1,000 vacunos y 800 ovejas.

Posee al interior, un gran depósito de cal, de muy buena clase, que ha sido explotado en varias ocasiones y en ese mismo lugar existen aguas termales de más de 40 grados de temperatura; los vecinos de Rancagua y Machali que los frecuentan, los denominan «Baños de la Calería».

También el fundo es muy aparente para colmenas, produce una cantidad muy apreciable de miel y cera.

Dirección postal: Machali.

En Santiago: Vicuña Mackenna 463.

FUNDO «SAN JOAQUIN», (hijuela 3.ª) de propiedad de la señora Berta Sánchez de Covarrubias. Tiene una superficie de 499 hectáreas planas, totalmente regadas. Los productos que se cosechan son: Trigo blanco, se siembra término medio 90 hectáreas; cebada cervecera, se siembra 24 hectáreas. Chacarera: Frejoles, papas. Lechería, se ordeñan 50 vacas diarias. Crianza y engorda de vacunos. Tiene más o menos 270 hectáreas empastadas con trébol y 50 hectáreas en pastos naturales en riego. Cosecha semilla de trébol.

Dirección postal: Eduardo Covarrubias Valdés, Rancagua, casilla 4.

En Santiago: Catedral 1313.

FUNDO «SANTA EMILIA», de los señores Emilio Sánchez Santa María y Eduardo Covarrubias Valdés. Tiene una superficie de 850 hectáreas planas regadas. Los productos que se explotan son: Trigo blanco, se siembra más o menos 146 hectáreas; cebada cervecera, (50 hectáreas) y cebada forrajera (50 hectáreas). Chacarera, especialmente frejoles, sembrándose más o menos 138 hectáreas. Crianza y engordas de vacunos. Enfarda pasto trébol y cosecha semilla. (Tiene más o menos 200 hectáreas empastadas con trébol).

Dirección postal: Carlos Sánchez Errázuriz, Rancagua, casilla 10.

FUNDO «EL CARDAL», de propiedad del señor Javier Errázuriz y señora Carmen Varelo de Errázuriz. Tiene una superficie de 141 hectáreas planas regadas. Los productos que se explotan en esta propiedad son: Trigo blanco, se siembra alrededor de 31 hectáreas; cebada forrajera, 23 hectáreas. Chacarera, siembra 10 hectáreas en frejoles y 16 de papas. Tiene más o menos 42 hectáreas empastadas con trébol. Esta propiedad está actualmente arrendada al señor Domingo Rojas.

Dirección postal: Rancagua.

HACIENDA «LOS PERALES», de propiedad del señor Benjamín Errázuriz. Tiene una superficie de 40,000 hectáreas, de las cuales, 1,000 son regadas, siendo el resto capos de cordillera. Los productos que se explotan en esta hacienda son: Trigo blanco, siembra más o menos 80 hectáreas. Crianza y engorda de animales vacunos, contando con una masa de 2,000 animales. Cuenta con 300 hectáreas empastadas con alfalfa y 300 hectáreas empastadas con trébol. Lechería, se ordeña término medio 120 vacas diarias y dispone de galpones para estabular las vacas en invierno, con capacidad para 200 animales y 3 silos con capacidad de 300 toneladas cada uno.

Dirección postal: Santiago, casilla 2402.

FUNDO «EL SAUZAL», de propiedad del señor Enrique Lyon Otaegui. Tiene una superficie de 3,140 hectáreas, de las cuales, 330 son regadas. Los productos que se cosechan son: Pasto alfalfa y semilla de alfalfa; trigo blanco, cebada forrajera, avena. Chacarera: Maíz, frejoles, arvejas, pa-

pas, tabaco y hortalizas. Lechería, ordeña 60 vacas diarias durante 7 meses, leche que se destina a la fabricación de mantequilla. Crianza y engordas de animales vacunos. Cuenta con buenas casas habitación, galpón de lechería y un silo con capacidad para 300 toneladas.

Dirección postal: Rancagua.

En Santiago: Rosas 1355.

GRANEROS

HACIENDA «GRANEROS» de propiedad de don Eduardo Irrazabal Concha, ubicado a 2 kilómetros al norte de la Estación Graneros. Tiene una extensión de 480 cuadradas planas regadas, de migajón, dividido en veinte potreros, cerrados con alambres y alamedas. Dedicado a: Lechería, tiene 400 vacas «Lincoln Red», rinde medio por vaca 7,2 litros, tiene un criadero de «Lincoln Red», para la venta de reproductores, hijos de importados finos de pedigree y mestizos; ha obtenido varios premios Champion en toros y vacas. Siembras de trigo y cebada, rindiendo más o menos en trigo en 1920 y 1921, 37 quintales por cuadra, y más o menos en cebada forrajera 56 quintales por cuadra. Chacarera, en papas la cuadra rinde término medio 400 sacos.

Cuenta con buenas casas, parque, galpones de lechería y para forraje, y treinta casas de inquilinos, cada una con tres cuartos y una cocina.

Condiciones de los inquilinos: jornal fluctúa entre \$ 1 y 2,50. Tierra: Junto con la casa tienen $\frac{1}{2}$ de cuadra, y en el fundo 1 cuadra para chacra, y talaje para 2 animales; la ración es de frejoles y tres galletas de 440 gramos cada una. Este fundo ha establecido la participación en los beneficios y aunque todavía no pueden darse datos enteramente exactos, por ser el primer año, calculando que cada inquilino sacará \$ 1 más por día y cada mayordono \$ 1,50 más por día. Este año se inaugurará una Cooperativa agrícola de común acuerdo con otros agricultores, el objeto de ella será para el consumo, vestuario y préstamos agrícolas, a los inquilinos y trabajadores, quienes pasarán a ser propietarios de dicha institución.

Existe una escuela con asistencia media de más de cincuenta alumnos.

Dirección postal: Graneros.

En Santiago: Avenida España 779.

FUNDO «GRANEROS» de propiedad de don Manuel Correa Valenzuela, ubicado al costado oriente de la Estación Graneros. Tiene una superficie de 105 cuadradas planas regadas. Dedicado a: Lechería. Siembras de trigo y cebada. Pastería, enfarda pasto alfalfa.

Cuenta con buenas casas habitación, rodeadas de un bonito parque, galpones, bodegas y casas de inquilinos.

Dirección postal: Graneros.

FUNDO «MIRAFLORES» de propiedad de don Alberto Correa Valenzuela, ubicado a 10 kilómetros al oriente de la Estación Graneros, y a 10 kilómetros de Rancagua. Tiene una superficie de 475 cuadras planas regadas, 40 cuadras de faldeos bajo agua y 800 cuadras de cerros. Dedicado a: Siembras de trigo blanco, con producción media de 7,500 fanegas anuales. Chacareria: (60 cuadras), frejoles y papas. Lechería, cuenta con un establo modelo y otro antiguo para ordeñar 100 vacas, cuyo producto se expende. Crianza y engorda de vacunos «Durham» de leche. Tiene 3 hectáreas de plantación frutal de: Paltos, limoneros, naranjos, olivos, uva de mesa, que se han plantado como ensayo para establecer una corriente de fruta al extranjero. Plantaciones de eucaliptus, alamos, en estado de explotación. Cuenta con casas habitación, galpones, bodegas y 45 casas de inquilinos, de material sólido, (adobe con zinc).

Dirección postal: Graneros.

En Santiago, Dieciocho 84.

FUNDO «LOS TORUNOS» de la Sucesión de don José Francisco Correa, (dividido en cuatro hijuelas). Hijuela primera, «Las Casas» de don Alberto Correa Valenzuela, ubicado a dos cuadras al oriente de la Estación Graneros. Tiene una superficie de 200 cuadras planas regadas. Dedicado a: Siembras de trigo y cebada. Chacareria en general, y engordas de vacunos. Tiene alamedas de álamos en estado de explotación (2,500). Tiene buenas casas habitación, arboleda, bodegas, galpones y 23 casas de inquilinos, casas de administración. Tiene un establo para 100 vacas.

Dirección postal: Graneros. En Santiago: Dieciocho 84.

FUNDO «LA MORERA» del señor Ernesto Singer R., ubicado a 5½ kilómetros al Oriente de la Estación Graneros. Tiene una superficie de 380 cuadras planas totalmente regadas con canales de la Compañía. Dedicado a: Lechería, contando con un silo y galpón para ordeñar 120 vacas «Holandesas» servidas por toros finos. La leche es remitida a Santiago. Siembras de trigo blanco y cebada inglesa (sembrando 100 cuadras anuales). Pastería de trébol y cosecha de semilla. Chacareria: Papas, frejoles (varias clases). Maíz, sembrando 50 a 60 cuadras. Engorda de novillos (400 cabezas en el año). Arboleda frutal de manzanos y duraznos: Cuenta con buenas casas habitación, parque y laguna, bodega, galpones y 22 casas para empleados e inquilinos. Fuerza hidráulica 18 H. P. para la producción de luz y movimiento de maquinarias, molino, seleccionadora de semillas y banco aserrador. Existe una gran plantación de moreros para la explotación futura de la industria de la seda, habiéndose explotado como ensayo hace más de veinte años. Con esta base y la población actual de este fundo y de los inmediatos, es fácil establecer la industria a que nos referimos.

Dirección postal: Graneros-La Morera. Teléfono 11.

En Santiago; Huérfanos 2120, casilla 1923.

FUNDO «LA PALMA» de propiedad de don Mannel Correa Valenzuela, (formado por las hijuelas «La Palma», «Los Quilos», y parte de «Los Torunos»), ubicado a 6 kilómetros equidistantes de las Estaciones de Rancagua y Graneros. Tiene una superficie de 350 cuadras planas totalmente regadas con varios canales propios. Dedicado a: Siembras de trigo blanco y cebada. Chacareria en general. Engordas de vacunos. Crianza. Tiene dos casas de administración y 15 posesiones de inquilinos. Galpones, bodegas. Enfarda pasto trébol.

Dirección postal: Graneros.

En Santiago; Ejército 220.

FUNDO «SANTA ISABEL DE LA COMPAÑIA» de don Abraham Gatica S., ubicado a 4 kilómetros al Oriente de la Estación Graneros. Tiene una superficie de 350 cuadras planas totalmente regadas con los canales de la Sociedad de la Compañía. Dedicado a Lechería: Cuenta con un establo modelo con capacidad para 250 vacas y un silo con capacidad de 400 toneladas y un galpón anexo para el mismo objeto. El ganado es «Durham», contándose entre ellos reproductores de fina sangre. Siembras de trigo blanco (un promedio de 100 cuadras) y siembras de cebada forrajera (promedio de 30 cuadras). Chacareria: Papas ulloanas, siembra 30 cuadras anuales. Maíz. Frejoles. Pastería, dedicando 16 cuadras al cultivo de la alfalfa. Tiene 35 casas para inquilinos, bodegas y casas de administración. Cuenta con un bosque de eucaliptus. Funciona dentro de esta propiedad una escuela pública, edificada por cuenta del propietario y cedida al Fisco para la instrucción primaria dentro de la zona.

Dirección postal: Graneros-Santa Isabel.

En Santiago: San Antonio 533. Teléfono Inglés 3432.

FUNDOS «LA LEONERA» y «EL ROMERAL» de propiedad de don Ventura Blanco Viel, ubicado al oriente de la Estación de Graneros. Tiene una superficie de 1,451 hectáreas planas totalmente regadas, sin contar en esta superficie dos cerros que aun no están mensurados. Los productos que se cosechan son: Trigo blanco, se siembra más o menos 371 hectáreas. Chacareria: se siembran 38 hectáreas de papas; 169 hectáreas de frejoles; 6 hectáreas de maíz y 10 hectáreas de tabaco, cosecha semilla de trébol. Lechería, se ordenan término medio 580 vacas diarias durante todo el año, leche que se destina a la fabricación de quesos. Crianza y engorda de animales vacunos, ovejunos y cabrios. Sus potreros están divididos por alamedas; contando con bosques de eucaliptus y pinos. Tiene muy buenas casas habitación, galpones y numerosas casas de inquilinos.

Dirección postal: Graneros.

En Santiago, Agustinas 590.

FUNDO «HIJUELA LARGA DE GRANEROS» de don Alberto González Errázuriz, ubicado a 500 metros al norte de la Estación Graneros. Tiene una superficie de 370 cuadras, de las cuales 320 cuadras son planas regadas con el canal de la Sociedad La Compañía. Dedicado a: Siembras de trigo blanco. Chacareria (frejoles, papas, maíz, tabaco). Engordas de vacunos. Pasto aprensado alfalfa. Cosecha semilla de trébol. Cuenta con alamedas de álamos y eucaliptus. Tiene casa de administración, 12 casas de inquilinos, galpones, etc.

Dirección postal: Graneros. En Santiago: Alameda 1111.

FUNDO «LAS HIGUERAS» de propiedad de don Hernán Correa Roberts, ubicado al poniente y a muy corta distancia de la Estación de Graneros. Tiene una superficie de 2,307 hectáreas, de las cuales 737 son regadas. Los productos que se cosechan son: Trigo blanco, se siembran 32 hectáreas más o menos, y trigo «Florence», que siembra 125 hectáreas. Cebada cervecera. Chacareria: papas, frejoles, maíz. Se enfarda pasto alfalfa y cosecha semilla de trébol. Crianza de vacunos. Plantaciones forestales y cuenta con bosques en estado de explotación. Tiene buenas casas de habitaciones rodeadas de un gran parque, galpones, bodegas y numerosas casas de inquilinos.

Dirección postal: Graneros, casilla 15.

En Santiago: Santo Domingo 1294.

FUNDO «LAS MERCEDES» de propiedad de don Carlos Justiniano, ubicado a 1 kilómetro de la Estación de Graneros. Tiene una superficie de 710 hectáreas, de las cuales 620 hectáreas son planas regadas. Los productos que cosecha son: Trigo blanco y canchal, sembrando alrededor de 200 hectáreas. Cebada forrajera y cervecera, se siembra más o menos 53 hectáreas. Chacareria: Maíz, frejoles, papas y tabaco. Tiene una viña de 11 hectáreas, de cepa francesa, que se destina a la producción de vinos. Lechería: se ordeñan, término medio, 80 vacas diarias durante todo el año. Crianza y engorda de animales vacunos. Se enfarda pasto alfalfa y trébol. Cuenta con un molino agrícola para las necesidades del fundo y dos aserraderos. Tiene buenas casas de habitación, bodegas, galpones y casas de inquilinos, de material sólido.

Dirección postal: Graneros.

En Santiago, Av. España 427.

FUNDO «SANTA EUGENIA» del señor César Vicuña Correa. Tiene una superficie de 400 hectáreas, de las cuales 320 son regadas. Los productos que se cosechan son: Trigo blanco y canchal, siembra más o menos 60 hectáreas. Chacareria: Maíz, frejoles, papas. Se enfarda pasto alfalfa en fardos de 40 kilos. Lechería, se lechan 50 vacas diarias durante todo el año, contando con un galpón para estabular las vacas en el Invierno, con capacidad para 60 animales.

Dirección postal: Graneros.

En Santiago; Av. España 401.

FUNDO «TUNICHE» de propiedad del señor Juan de Dios Rodríguez. Tiene una superficie de 1,000 hectáreas, de las cuales 600 hectáreas son regadas, resto cerros y lomajes suaves. Los productos que se cosechan son: Trigo blanco, se siembra más o menos 250 hectáreas. Chacarera: se siembran 29 hectáreas de papas, 44 hectáreas de frejoles y 6 hectáreas de maíz. Se enfarda pasto trébol. Lechería, se ordeña término medio 60 vacas diarias, durante 9 meses. Crianza y engorda de animales vacunos. Crianza de porcinos. Cuenta con buenas casas de habitación, galpones y casas de inquilinos.

Dirección postal: Graneros.

En Santiago, Cienfuegos 81.

HACIENDA «EL CARMEN» de los señores Francisco e Ignacio Irarrázaval. Tiene una superficie de 4,710 hectáreas, de las cuales 1,256 son regadas. Los productos principales que se cosechan en esta Hacienda son: Trigo blanco, se siembra más o menos 330 hectáreas. Cebada forrajera. Chacarera: Maíz, frejoles y papas. Enfarda pasto trébol, tiene 600 hectáreas empastadas con trébol. Crianza y engorda de animales vacunos y ovejunos. Cosecha semilla de trébol con producción de 180 quintales métricos. Tiene en formación una lechería, contando con un galpón para estabular las vacas en el invierno, con capacidad para 200 animales y un silo con capacidad de 380 toneladas. Cuenta con buenas casas de habitación, de administración y numerosas casas de inquilinos.

Dirección postal: Graneros.

FUNDO «LA COMPAÑIA» de la sucesión Correa Yrarrázaval. Tiene una superficie de 510 hectáreas planas totalmente regadas. Los productos que se cosechan son: Trigo blanco, se siembra más o menos 100 hectáreas. Cebada forrajera (100 hect.). Chacarera, especialmente frejoles, se siembran más o menos 36 hectáreas. Tiene una viña de 89 hectáreas, de cepa francesa, que la destina a la fabricación de vinos. Cuenta con buenas casas de habitación, bodegas y casas de inquilinos. Para el embarque de productos dispone de un desvío particular a la Estación Graneros. Dirección postal: Graneros.

FUNDO «LA COMPAÑIA» de propiedad de los señores Ramón Salas, Enrique Pérez y otro, arrendado a don Ernesto Cristi. Tiene una superficie de 392 hectáreas, de las cuales 235 son regadas. Los productos que se cosechan son: Trigo blanco, se siembran más o menos 140 hectáreas. Tiene más o menos 94 hectáreas empastadas con trébol y 157 hectáreas con pastos naturales en rulo. Dentro de esta propiedad hay establecido un molino agrícola de cilindros, cuya harina de flor tiene marca «La Compañía» y que explotan sus propietarios. Cuenta con desvío propio a la Estación Graneros y grandes bodegas para depositar sus productos.

Dirección postal: Arrendatario Rancagua.

En Santiago, oficina del Molino: Huérfanos....

FUNDO «LAS DELICIAS» de propiedad de don Juan Enrique Gatica. Tiene una superficie de 900 hectáreas planas totalmente regadas. Los productos que se cosechan son: Trigo blanco, se siembra más o menos 180 hectáreas. Cebada cervicera (40 hect.). Chacarera: se siembran 55 hectáreas en papas, 55 en frejoles y 30 de maíz. Enfarda pasto trébol y cosecha semilla de trébol. Crianza y engorda de animales vacunos. Cuenta con buenas casas de habitación, bodegas y casas de inquilinos de material sólido (adobe y teja).

Dirección postal: Graneros, casilla 29.

FUNDO «TORUNOS I-II-III» de propiedad de los señores Francisco y Luis Correa Valenzuela. Tiene una superficie de 581 hectáreas planas regadas. Los productos que se cosechan son: Trigo blanco, siembra más o menos 173 hectáreas. Chacarera: se siembran 110 hectáreas con papas y 31 hectáreas con frejoles. Enfarda pasto trébol. Lechería, se lechan 60 vacas diarias durante todo el año.

Dirección postal: Graneros.

FUNDO «TUNCA» de propiedad del señor Tadeo Izquierdo, arrendado al señor José A. Lecaros V. Tiene una superficie de 1,256 hectáreas, de las cuales 314 son regadas. Los productos que se cosechan en esta propiedad son: Trigo blanco. Chacarera, Maíz, papas, frejoles. Tiene una viña de 25 hectáreas, de cepa francesa, que se destina a la fabricación de vinos. Lechería, se lechan más o menos 100 vacas diarias, leche que se destina a la fabricación de quesos. Crianza y engorda de vacunos. Tiene 157 hectáreas empastadas con trébol.

Dirección postal: Graneros.

SAN FRANCISCO DE MOSTAZAL

HACIENDA «MOSTAZAL», de la comunidad Ovalle Hörmann, la administración a cargo de don Matías Ovalle H., ubicada a 63 kilómetros al Sur de Santiago y las casas del fundo a 2 kilómetros de la estación San Francisco. Tiene una superficie de 460 cuerdas planas regadas, (canal Cachapoal, Pirhuines y derrames) y 500 de cerro. Dedicado a: Siembras de cebada inglesa y forrajera con producción media de 5,000 sacos. Trigo blanco y candeal, con producción de 3,000 sacos. Chacarera, (maíz, frejoles, tabacos). Crianza de animales vacunos, ovejunos y cabrios. Plantación de nogales en producción (15 cuerdas). Plantaciones forestales, eucaliptus y álamos (40,000 álamos). Explora carbón blanco y de espino con producción de 1,000 sacos y leña de péumo y quillay, explota 1,500 cargas.

Tiene 60 cuerdas alfalfadas para los animales de trabajo. Cuenta con buenas casas habitación, galpones, bodegas y 40 casas de inquilinos.

Dirección postal: San Francisco.

En Santiago: Huérfano 590.

HACIENDA «EL MOSTAZAL», de la señora Julia Larraín de Valdés, representada por don Alvaro Valdés L., ubicada a 63 kilómetros de Santiago y las casas a 2 kilómetros de la estación San Francisco. Tiene una superficie 686 cuerdas planas, totalmente regadas. Dedicado a: Siembras de trigo y cebada inglesa y forrajera. Chacarera, (frejoles, papas, maíz y tabaco).

Lechería, ordeña hasta 200 vacas mestizas «Durham», cuyo producto se expende en Santiago. Viñas de cepa francesa (35 cuerdas). Crianza de animales vacunos. Pastería: Enfarda pasto alfalfa y trébol. Plantaciones de nogales (15 cuerdas), naranjales, (1 cuerda). Cuenta con buenas casas habitación, galpones, bodegas y 70 casas para inquilinos. Plantaciones de álamos en estado de explotación y eucaliptus. Parte del pueblo de San Francisco es de propiedad de la hacienda.

Dirección postal: San Francisco-Mostazal.

En Santiago: Huérfanos 1415.

HACIENDA «EL ROMERAL», de propiedad de don Exequiel Lavín. Tiene una superficie de 10,000 hectáreas, de las cuales 581 son regadas. Los productos que se cosechan son: Cebada forrajera, siembra más o menos 100 hectáreas. En chacarera, siembra 30 hectáreas de maíz, 40 de frejoles, además papas, tabaco, etc. Lechería, se lechan 100 vacas diarias durante 8 meses, leche que se destina en parte a la fabricación de quesos y el resto a la venta. Crianza y engorda de animales vacunos, ovejunos y caballares. Enfarda pasto trébol. Cuenta con grandes extensiones empastadas, con alfalfa, trébol y pastos naturales en riego y rulo.

Dirección postal: San Francisco de Mostazal.

FUNDO «PEUCO», de propiedad del señor Manuel R. Troncoso. Tiene una superficie de 4,000 hectáreas, de las cuales 300 son regadas. Los productos que se cosechan son: Trigo candeal, siembra 40 hectáreas. Cebada forrajera 60 hectáreas. Chacarera: maíz, frejoles, papas y hortalizas. Lechería, ordeña término medio 100 vacas diarias, durante todo el año. Crianza y engorda de animales vacunos y ovejunos. Cosecha semilla de alfalfa. Cuenta con buenas casas de habitación, galpones y numerosas casas para inquilinos.

Dirección postal: San Francisco de Mostazal.

FUNDO «ANGOSTURA», de propiedad de la señora Carmela Luco de Zanartu, arrendado al señor G. A. Wodehouse. Tiene una superficie de 3,292 hectáreas, de las cuales, 471 son regadas. Los productos que se explotan en esta propiedad son: Trigo blanco, se siembra más o menos 250 hectáreas, trigo candeal, se siembra más o menos 150 hectáreas. Avena. Chacarera: maíz y frejoles. Crianza de animales vacunos. Cuenta con grandes extensiones con bosques naturales.

Dirección postal: Angostura.

FUNDO «EL ARRAYAN», de propiedad de la comunidad Eguigüren Pérez. Tiene una superficie de 1,808 hectáreas de las cuales, 1,420 son regadas. Los productos que se cosechan son: Trigo blanco, se siembra término medio 109 hectáreas; trigo caudeal (30 hectáreas). Cebada forrajera, se siembra 150 hectáreas; cebada cervecera (75 hectáreas). Chacarera: Maiz, frejoles, papas y tabaco que siembra alrededor de 97 hectáreas, cosechando el tabaco en rama.

Tiene una viña de 55 hectáreas de copa francesa regada con producción de vinos. Lechería, se ordeña término medio 140 vacas diarias, durante todo el año, leche que se expende para el consumo en Santiago. Tiene 157 hectáreas de bosque natural, que se destina a la explotación de carbón y leña. Cuenta con grandes alamedas en los cerros de sus potreros. Posee espléndidas casas de habitación, bodegas, galpones y casas de inquilinos.

Dirección postal: San Francisco de Mostalaz.

DOÑIHUE

FUNDO «LA ISLA» de propiedad de la señorita Aurelia García Huidobro, arrendada a los señores Juan Gause y Cia. Tiene una superficie de 300 hectáreas totalmente regadas. Los productos que se cosechan son: Pasto alfalfa, se enfarda pasto en colizas y en fardos. Cebada forrajera, se siembran más o menos 90 hectáreas. Chacarera: Papas, frejoles y maiz.

Dirección postal: Doñihue-Lo Miranda.

FUNDO «LOS LINGUES» de propiedad de don Juan Astorga. Tiene una superficie de 157 hectáreas, de las cuales 73 son regadas. Los productos que cosecha son: Trigo blanco. Cebada forrajera. Chacarera. Tiene una viña de 2 hectáreas de cepa del país, con explotación de chacolies.

Dirección postal: Lo Miranda.

FUNDO «BOLDO CORRAL» de propiedad de don Pedro Peralta Leiva, administrado por el señor Pedro 2.º Peralta. Tiene una superficie de 120 hectáreas, de las cuales 70 hectáreas son regadas. Los productos que cosecha son: Trigo caudeal y cebada forrajera. Tiene más o menos 20 hectáreas con pastos naturales en riego y 6 empastadas con trébol.

Dirección postal: Doñihue.

Comercio e Industrias

(Relacionadas con la agricultura)

FÁBRICA NACIONAL DE CONSERVAS, de don Juan Nicolás Rubio, situada en el deslinde oriente de la ciudad de Rancagua y dentro de la quinta «El Molino». Esta fábrica ha obtenido grandes premios y Premio de Honor por

sus productos en las Exposiciones de Buffalo en 1901, Industrial de Talca en 1902, Concepción y Chillán en 1904, Quito en 1909, Buenos Aires 1910, Centenario de Santiago 1910 y Temuco 1910.

Esta fábrica ocupa 900 operarios, a los cuales proporciona habitaciones y comida. Tiene capacidad para elaborar hasta 120,000 tarros diarios de conservas, especialmente: Duraznos, manzanas, membrillos, guindas, frutillas y peras; y en legumbres: Espárragos, arverjitas, porotos verdes, alcachofas, choelos y tomates. Mermeladas y compotas.

Además, esta fábrica tiene una gran instalación para descaroizados y huesillos, cuya producción alcanza a 3,000 quintales m³ por año. La maquinaria es moderna, que funciona por tres grandes calderos a vapor y una turbina eléctrica con caída de agua propia. Posee grandes estanques y filtros, con capacidad de 6,000 metros cúbicos para el agua, destinada al servicio de la fábrica.

En épocas normales, la producción de esta fábrica alcanza a 300,000 cajones de conservas, que son distribuidos en el país y en el extranjero. Tiene como anexo, las fábricas situadas en El Olivar y en Lo Miranda, cada una con capacidad para producir 50,000 tarros diarios. Están bien montadas y cuentan con maquinarias modernas. Secunda en sus labores y negocios al señor Rubio, el señor Rafael Avaria Gatica.

Dirección postal: Rancagua, casilla 42.

MOLINO SAN PEDRO, de propiedad de la firma Schacht & Cia., ubicado inmediatamente al sur de la ciudad de Rancagua, (camino carretero longitudinal al sur). Cuenta con desvío propio de los ferrocarriles a sus bodegas. Es un gran establecimiento molinero que surte a toda esa región y está montado con los últimos adelantos en la materia. Para la venta de sus harinas tiene establecido, oficinas en Santiago y Valparaíso y agentes en las principales ciudades de la República.

Dirección postal: Rancagua, casilla 60.

MOLINO EL TROPEZÓN, de la firma Federico Koke, ubicado a corta distancia, al poniente de la ciudad de Rancagua. Cuenta con desvío propio de los ferrocarriles a sus bodegas y sus maquinarias son modernas. Es uno de los establecimientos de importancia de la zona y provee de harinas a una extensa zona del país.

Dirección postal: Rancagua, casilla 18.

MOLINO LA COMPAÑIA, de la Comunidad Molinera «La Compañía». Graneros. Este molino está ubicado al oriente de Graneros y cuenta con desvío propio de los ferrocarriles a sus bodegas. Posee grandes bodegas y sus maquinarias son modernas. Para la venta de sus harinas, tiene establecida en Santiago una oficina, calle Huérfanos 1245.

MOLINO LINDEROS, de la firma González Soffia & Cia., ubicado a corta distancia de las ciudades de Buin y Linderos. Es un gran establecimiento molinero, montado con los últimos adelantos modernos y dispone de desvío propio de los ferrocarriles y de grandes bodegas para el depósito de sus harinas. Marca «Corona Azul». Para la venta de sus harinas, la oficina principal está en Valparaíso y al molino directamente: Buin o Linderos.

MOLINO SANTA FILOMENA. Molino de cilindros, moderno, con capacidad para moler 150 quintales métricos, movido por fuerza hidráulica. Está ubicado en el fundo Santa Filomena.

Dirección postal: Paine.

MOLINO CALIFORNIA, de don Francisco Valdés B.

MOLINO ALTO JAHUEL, de propiedad del señor Bernardo Heins.

MOLINO DOÑIHUE, de propiedad del señor Enrique Heins. Doñihue.

MOLINO EL CARMEN. Llallauquén, de propiedad del señor Luis G. Lee.

FÁBRICA DE HERRADURAS de los señores Vicente y Aurelio Zavala. Marca «Zavala». Ventas por mayor y despacha pedidos a provincias. Rancagua, casilla 40

ELABORACIÓN DE MADERAS, de don Manuel J. Araneda. Rancagua. Avenida Rubio 51.

ELABORACIÓN DE MADERAS, del señor Alfredo Moreno. Avenida Brasil 954. Casilla 54.

FUNDICIÓN RANCAGUA, de propiedad de los señores Mangelsdorff Hermanos. Rancagua. Avenida Brasil 1020. Casilla 156.

FÁBRICA DE HIELO, del señor Luis Trénova. Rancagua, calle Millán.

FÁBRICA DE HIELO, del señor Hermógenes Blanco. Avenida Perla.

FÁBRICA DE LECHE CONDENSADA, «Marca Lechero», de propiedad de la firma Weir, Scott & Cia. Está ubicada inmediatamente al poniente de la estación Graneros. Es un gran establecimiento industrial, montado con los últimos adelantos modernos e higiénicos. Sus productos han merecido de parte del público mucha aceptación y es un alimento sano y agradable. Casas principales en Valparaíso.

Dirección postal: Graneros.

FÁBRICA DE CONSERVAS DE FRUTAS Y LEGUMBRES SANTA ADELA. Buin, de propiedad del señor Gerardo Ateaga. Está ubicada a corta distancia al poniente de la ciudad de Buin. Fundo Santa Adela. Está montada con maquinarias modernas y sus productos se expenden en todo el comercio, con mucha aceptación de parte del público.

Dirección postal: Buin Fundo Santa Adela.

FÁBRICA DE CONSERVAS DE FRUTAS Y LEGUMBRES, de don Enrique Matte. Buin. Está ubicada en el fundo «Ongolmo», a corta distancia al oriente de la ciudad de Buin.

Dirección postal: Buin.

FÁBRICA DE CIGARRILLOS Y TABACO EMPAQUETADO, de la Comunidad Ovalle Hörmann, ubicada en el fundo Mostazal. Esta fábrica elaborará los cigarrillos con tabacos cosechados dentro del fundo. Tabacos: Hersegovina, Habano, Virginia, Maryland. Cosechados según los sistemas más modernos.

Dirección postal: San Francisco.

BABURIZZA, LUKINOVIC & CIA., Rancagua, casilla 146. Bodega de frutos del país. Importación y exportación. Abarrotes, sacos trigueros, cebaderos y paperos, etc.

HERMENEGILDO SCHIAVETTI, Rancagua, Av. Brasil. Bodega de frutos del país. Importación y exportación.

ARCE HERMANOS, Rancagua, Av. Brasil 990. Compra y venta de frutos del país.

FRANCISCO PINI, Rancagua, Av. Brasil. Bodega de frutos del país.

VICENTE Y AURELIO ZAVALA, Rancagua, Av. Brasil esq. Santa María, casilla 40. Importadores de artículos de mercadería. Agentes de automóviles. Fabricantes de herraduras marca «Zavala». Venden exclusivamente por mayor. Atienden pedidos de todo el país.

DELFIN ARREDONDO, Rancagua, Av. Santa María esq. O'Higgins. Almacén de abarrotes, artículos de mercadería y mercaderías en general.

ALBERTO BASCOPE, Rancagua, Estado esq. O'Carrol. Almacén de abarrotes, artículos de mercadería y mercaderías en general.

CORNEJO Y MIRANDA, Rancagua, Av. Brasil 1025. Almacén de abarrotes, artículos de mercadería y mercaderías en general.

DROQUETT HERMANOS, Rancagua. Abarrotes, mercadería y artículos en general.

JOSÉ ECHEVERRÍA, Rancagua, calle Independencia esq. San Martín. Almacén de abarrotes, artículos de mercadería y mercaderías en general.

PEDRO FLORES, Rancagua. Abarrotes y mercaderías en general.

POLICARPO GONZÁLEZ, Rancagua, Av. Brasil 941. Almacén de abarrotes, artículos de mercadería y mercaderías en general.

GÓMEZ Y COMPAÑÍA, Rancagua, calle Estado esq. de Cáceres. Almacén de abarrotes, artículos de mercadería y mercaderías en general.

MARTÍN PINOCHET, Rancagua, calle Independencia 508. Almacén de abarrotes, artículos de mercadería y mercaderías en general.

JOSÉ TORRES, Rancagua, calle Independencia. Mercadería. Herramientas y artículos para la agricultura.

PEDRO TORO N., Rancagua, Av. Brasil. Almacén de abarrotes. Provisiones para familias.

AGUSTÍN TASSARA, Rancagua, Plaza esq. Estado. Almacén de abarrotes. Provisiones para familias.

EUSEBIO DE PABLO, Rancagua, calle Independencia. Tienda de géneros y mercaderías surtidas.

JOSÉ LETAMENDI, Rancagua, Independencia esq. Astorga. Tienda de géneros y mercaderías surtidas.

ALFONSO CILLERO, Rancagua, Independencia 701. Tienda de géneros y mercaderías surtidas.

VELAZ Y GÓMEZ, Rancagua, Av. Brasil. Artículos para zapatería.

HERRERA HERMANOS, Rancagua. Tienda de géneros y mercaderías surtidas.

JOAQUÍN SANTIBAÑEZ, Rancagua. Tienda de géneros y mercaderías surtidas.

FAUSTINO ERILE, Rancagua. Tienda de géneros y mercaderías surtidas.

JUAN M. CARRASCO, Doñihue. Almacén de abarrotes y mercaderías surtidas.

EUSEBIO DE PABLO, Doñihue, Plaza. Almacén de abarrotes, tienda de géneros y mercaderías surtidas. Catres de fierro y de bronce, somniers, etc.

A. BARRERA Y COMPAÑÍA, Buin. Calle Balmaceda esquina San Martín. Almacén de abarrotes, artículos de mercadería, frutos del país y mercaderías surtidas.

JOAQUÍN GUARDA, Buin. Tienda de géneros y mercaderías surtidas. Ropa hecha. Depósitos de madera y vinos.

MANUEL JESÚS SÁNCHEZ, Buin. Tienda de géneros y mercaderías surtidas. Catres y somniers.

JOSÉ DARIÓ ROJAS, Buin. Tienda de géneros y mercaderías surtidas. Catres y somniers.

FRANCISCO CAMPOS, Buin. Tienda de géneros y mercaderías surtidas.

ELOY ROMERO, Buin. Tienda de géneros y mercaderías surtidas.

JUAN SOLÍS, Buin. Tienda de géneros y mercaderías surtidas.

SUCESIÓN PARRAGUEZ, Buin. Tienda de géneros y mercaderías surtidas.

SUCESIÓN STOLZE, Buin. Panadería.

DÍAZ Y HOCES, Peumo. Almacén de abarrotes y mercaderías surtidas.

URBINA Y JARA, Peumo. Almacén de abarrotes y mercaderías surtidas.

PEDRO URBINA, Peumo. Almacén de abarrotes y mercaderías surtidas.

LEÓN GARCÍA, Las Cabras. Almacén de abarrotes y mercaderías surtidas.

DÍAZ Y HOCES, Las Cabras. Almacén de abarrotes y mercaderías surtidas.

LUIS LEU, Las Cabras. Almacén de abarrotes y mercaderías surtidas.

JOSÉ ORTIZ, San Francisco del Mostazal. Almacén de abarrotes, artículos de mercadería y mercaderías en general.

ERNESTO YÁÑEZ, San Francisco del Mostazal. Almacén de abarrotes, artículos de mercadería y mercaderías en general.

FERIAS

SOCIEDAD FERIAS REGIONALES de Rancagua. Oficina. Plaza de los Héroes Corrales, Estación. Gerente, Santiago González A. Funciona con abundante ganado. Periódicamente hay ferias especiales.

DEPARTAMENTO DE CACHAPOAL

Fundos y sus Productos

LA ROSA

HACIENDA «CACHAPOAL» de propiedad de la señora Emilianita S. de Concha, ubicada entre las Estaciones de Codao y Peumo del F. C. de Pelequén a Las Cabras. Tiene una superficie de 1,515 cuadras, de las cuales 810 son regadas, 106 de viñas, 25 cuadras de olivar, 14 de rulo y 560 cuadras de cerros.

Sus principales explotaciones son: La viña que ocupa una extensión de 106 cuadras de cepa francesa. Cuenta con instalación completa de maquinaria vinícola sistema «Marmonier», grandes bodegas, con vasijas de roble, encina y rauli, con capacidad para depositar 100,000 arrobas de vino.

Siembras de trigo, cebada, (250 cuadras anuales). Chacarera, (100 cuadras), papas, frejoles, maíz. Engordas de vacunos, se engordan 500 animales, y se está formando actualmente una lechería de 200 vacas «Holstein Friesian», para fabricar quesos y mantequilla. Olivar, de 25 cuadras, de las cuales hay gran parte en actual producción, destinadas a la fabricación de aceite de olivos, (olivos italianos). Crianza y engorda de cerdos «Berkshire» y «Polan Chino», vendiéndose 500 chanchos anuales. Todos los deslindes de los potreros son de álamos, en estado de explotación.

Cuenta con buenas casas habitación, como también, casas de administración, y empleados superiores (con instalación de luz, baño, etc.), 175 casas de inquilinos, de material sólido, (de adobe), de tres piezas habitación y cocina independiente. Posee un almacén de provisiones, por cuenta del fundo, que vende sus mercaderías a precio de costo, estando en estudio la organización de una Cooperativa, formada por los mismos inquilinos. Posee una iglesia, y el capellán que reside en la hacienda. Escuela propia del fundo con una asistencia media de 240 alumnos diariamente. Cancha de foot-ball, capilla y teatro.

Trabajan 350 operarios diariamente, y su población es de 1,200 habitantes.

Dirección postal: Enrique 2.º Burmeister. Peumo. Hac. Cachapoal. En Santiago: Calle Moneda 1030.

HACIENDAS «CODAO» y «LA ROSA» de propiedad de la señora Sara Covarrubias de Ossa e hijos, (Ismael y Recaredo Ossa C., administración). Esta hacienda tiene dos Estaciones dentro de la propiedad, las de Codao y La Rosa. Tiene una superficie total de 4,800 hectáreas, de las cuales 2,750 son abundantemente regadas con canales propios del río Cachapoal, resto de cerros y faldeos. La principal producción es el vino. Siembras de trigo blanco y amarillo, cebada inglesa, y del país. Cosecha semilla de

trébol. Chacarera: todo el terreno es sobresaliente para papas, maíz y demás productos de chacarera. Los pastales se dedican a engordas, que tienen un gran éxito por ser una zona en que no hiela y en la que se producen frutos tropicales, como la palta.

Los caminos de esta hacienda están rodeados de álamos que alcanzan a 100,000 árboles, de las cuales ya empiezan a ser explotables. Cuenta con muy buenas casas habitación (parque), diversos galpones, dos grandes bodegas de vino, una en Codao y otra en La Rosa, con sus instalaciones modernas, para elaboración del vino. Funcionan 3 escuelas públicas, con asistencia media de 250 alumnos. Hay más de 300 posesiones de inquilinos, todas de material sólido, muy higiénicas.

Dirección postal: Santiago, Catedral 1691.

HACIENDA «ESPERANZA» de propiedad del señor Juan Valdés Ortúzar, ubicado entre las Estaciones de la Rosa y Las Cabras, del ramal de Pelequén. Tiene una superficie de 5,942 hectáreas, de las cuales 1,387 hectáreas son regadas. Los productos que se cosechan en esta hacienda son: Trigo blanco, siembra más o menos 135 hectáreas. Cebada forrajera (60 hectáreas). Chacarera: Se siembran 60 hectáreas de papas; 60 hectáreas de maíz y 60 hectáreas de frejoles que se cosechan en verde y seco. Cosecha semilla de trébol. Tiene una viña de 44 hectáreas de cepa francesa regada, se destina a la fabricación de vinos, considerados de muy buena calidad. Lechería, ordeña término medio 60 vacas diarias, durante todo el año, leche que la destina a la fabricación de quesos. Crianza y engorda de animales vacunos. Crianza de ovejunos, cabrios y porcinos. Cuenta con muy buena casa de habitación, (un gran chalet), bodegas dotadas de maquinarias modernas y vasijas necesarias para la producción de la viña, bodegas para el depósito de cereales y casas para sus inquilinos. Está unida a la Estación La Rosa por un Ferrocarril de trocha angosta para el servicio de la hacienda.

Dirección postal: La Rosa. En Santiago: Huérfanos 1315.

LLALLAUQUEN

HACIENDA «COCALAN» de don Calixto Ovalle Vicuña, arrendada por don Ruperto Ovalle Ugarte, ubicada a 10 kilómetros al Poniente de la Estación Las Cabras (ramal de Pelequén). Tiene una superficie de 9,000 cuadras, de las cuales 120 cuadras son regadas con una represa. Dedicada a: Siembras de trigo blanco y cebada forrajera, con producción de 6,000 quintales métricos. Posee una palmería, cuyo número no baja de 30,000 palmas, que producen término medio 700 quintales métricos de coquitos,

que se expenden de 90 a 100 pesos quintal. Uno de los principales ramos es la explotación de carbón blanco, con producción de 20,000 sacos anuales. Posee un bosque de robería pellin, que tiene 2,000 cuadras, todas en estado de explotación. Crianza de animales vacunos y ovejunos. Se explota la cáscara de quillay y maderas de litre para vehículos. Cuenta con buenas casas habitación, galpones de maquinaria, graneros y 80 casas de inquilinos. Se construye actualmente el canal de «Quilicura», con el cual esta hacienda regará 1,000 cuadras planas de terrenos de primera clase. Dirección postal: Ruperto Ovalle, Hacienda Cocalán-Las Cabras.

FUNDO «QUILICURA» de don Héctor Mujica López, ubicado a 2 kilómetros de la Estación Las Cabras (ramal F. C. Pelequén a Las Cabras). Tiene una superficie de 1,000 hectáreas planas de rulo y 2,000 hectáreas de cerros. Actualmente está en construcción un canal que nace del río Cachapoal y que regará las 1,000 hectáreas planas. Sus principales explotaciones son: Siembras de trigo y cebada. Crianza de vacunos y ovejunos. Cuenta con casas administración, galpones, bodegas y 40 casas de inquilinos, de material sólido (adobe y teja). Hay una casa destinada a escuela.

Dirección postal: Las Cabras. Telégrafo Las Cabras.

FUNDO «LAS CABRAS» de don Enrique Pereira Iniguez, ubicado al lado de la Estación Las Cabras (ramal F. C. Pelequén). Tiene una superficie de 550 hectáreas planas totalmente regadas con canales del río Cachapoal. Productos: Siembras de trigo y cebada. Chacarera en general. Engordas de vacunos. Cuenta con casas habitación, un parque, bodegas, galpones y 30 casas de inquilinos.

Dirección postal: Las Cabras.

FUNDO «SAN RAMON» de propiedad del señor Ramón Mujica. Tiene una superficie de 1,500 hectáreas de rulo. Los productos que se cosechan son: Trigo blanco y principalmente está dedicada a la crianza de animales vacunos, ovejunos, cabrios, caballares y porcinos, contando con una buena dotación de animales de cada especie. Tiene una viña de 10 hectáreas de cepa del país en rulo, cuyos caldos los destina a la fabricación de vinos, chichas y chacolies. Dirección postal: Las Cabras-Llallauquén. En Santiago: Moneda 2187.

FUNDO «EL PORVENIR» de propiedad de don Genaro Menauteau H. Tiene una superficie de 160 hectáreas regadas. Los productos que se cosechan son: Trigo candeal, se siembran más o menos 40 hectáreas. Chacarera: Maíz, frejoles, papas. Mantiene 100 hectáreas empastadas con trébol. Dirección postal: Las Cabras.

FUNDO «CABAÑA BLANCA» de propiedad del señor José Luis Walker, a cargo de don Roberto Walker. Tiene una superficie de 1,000 hectáreas, de las cuales 400 hectáreas son regadas. Los productos que se cosechan en este fundo son: Trigo blanco, se siembran más o menos 80 hectáreas. Cebada cervecera. Tiene 200 hectáreas empastadas con trébol, que las destina a la crianza y engorda de animales vacunos y a la lechería. Crianza de ovejunos, caballos y cabrios. Lechería: ordeña término medio 50 vacas diarias durante todo el año, leche que se destina a la fabricación de quesos. Tiene una viña de 5 hectáreas de cepa del país, regada, que la dedica a la fabricación de chacolies. Dirección postal: Las Cabras. En Santiago: Delicias 1369.

FUNDO «LLALLAUQUEN» de propiedad de don Alberto Bunster. Tiene una superficie de 2,011 hectáreas, de las cuales más o menos 942 hectáreas son regadas. Los productos que se cosechan son: Trigo blanco, siembra más o menos 220 hectáreas. Avena. Chacarera: Siembra más o menos 55 hectáreas de frejoles, 19 hectáreas de papas y 6 hectáreas de maíz. Lechería: ordeña término medio 160 vacas diarias durante todo el año, leche que se destina totalmente a la fabricación de quesos. Cuenta con un establo con capacidad para 80 vacas y un silo con capacidad de 300 toneladas. Crianza y engorda de animales vacunos. Tiene empastadas con trébol y pastos naturales en riego. Crianza de caballos, ovejunos, cabrios y porcinos. Dirección postal: Las Cabras.

FUNDO «SANTA CLARA» de propiedad de don Augusto Infante y esposa. Tiene una superficie de 300 hectáreas totalmente regadas. Los productos que se cosechan son: Trigo blanco. Cebada forrajera y cervecera. Chacarera: Se siembran 40 hectáreas de frejoles, 20 hectáreas de maíz y algo de papas. Crianza de animales, disponiendo de 200 hectáreas con pastos naturales en riego.

Dirección postal: Las Cabras.

FUNDO «LLALLAUQUEN» de propiedad de don Alejandro Parot. Tiene una superficie de 1,000 hectáreas, de las cuales 100 son regadas. Los productos que cosecha son: Trigo blanco, siembra más o menos 200 hectáreas. Crianza de animales vacunos, ovejunos, cabrios y porcinos, contando para ello con los pastos naturales en rulo.

Dirección postal: Las Cabras.

FUNDO «SANTA MATILDE» de propiedad de don Alfredo Lavanderos. Tiene una superficie más o menos de 3,000 hectáreas, de las cuales 20 son regadas. Los productos que se explotan en este fundo son: Trigo blanco, siembra más o menos 50 hectáreas. Cebada forrajera (70 hectáreas). Chacarera: Frejoles, maíz y papas.

Dirección postal: Las Cabras.

COLTAUCO

HACIENDA «EL MOLINO» de la señora María Rosa Guzmán de Vial, ubicada a 6 kilómetros de la estación Doñihue. (Ramal ferrocarril de Rancagua a Doñihue). Tiene una

superficie de 450 cuadras planas, regadas con aguas del río Cachapoal. Sus principales explotaciones son: Siembras de trigo blanco. Pasto aprensado alfalfa. Chacarera en general (papas, maíz, frejoles, sandías, etc.). Lechería: Se ordeñan 150 vacas, leche que se destina a la fabricación de quesos. Crianza y engorda de vacunos. Cuenta con muy buenas casas habitación, un parque, galpones y 28 casas de inquilinos.

Plantación: Hay actualmente 15,000 álamos en alamedas, parte en estado de explotación. Dirección postal: Doñihue. En Santiago: Santo Domingo 1558.

HACIENDA «LOS BRONCES» de don Diego Vial Guzmán, ubicada a 9 kilómetros de la estación Doñihue, (ramal ferrocarril de Rancagua a Doñihue). Tiene una superficie de 330 y tantas cuadras regadas y de 700 a 800 cuadras de cerros. Sus principales explotaciones son: Siembra de trigo y cebada; cosecha semilla de trébol; chacarera en general. Ganadería vacuna y caballar. Explotación de álamos, leñas y carbón. Cuenta con buenas casas habitación, bodegas, galpones y pesebreras. Dirección postal: Doñihue. En Santiago: Huérfanos 1810.

HACIENDA «LAS ACACIAS» de don Alfredo Larrain Cotapos, ubicada a 10 kilómetros al Poniente de la estación Doñihue. (Ramal del ferrocarril de Rancagua a Doñihue). Tiene una superficie de 457 cuadras planas, regadas con aguas del río Cachapoal y más o menos 500 cuadras de cerros, con montes vírgenes de roble, quillay, litre, peumo, etc. Sus principales explotaciones son: Siembras de trigo blanco y candeal, cebada inglesa y forrajera, con producción media de 7,000 quintales métricos. Chacarera, principalmente papas amarillas, frejoles burros y triguillos, maíz, sandías, melones, tabaco, cáñamo, etc. Cosecha semilla de trébol con producción de 500 quintales. Engordas de vacunos y algo de crianza de raza «Durham». Cabrera. Huerto frutal: duraznos, paltos, manzanos, castaños, nogales, naranjos, limoneros, etc., y toda clase de fruta por apropiarse el clima y el buen terreno. Plantaciones forestales: tiene grandes plantaciones de alamedas, (40,000 álamos) y bosques de eucalipto (6,000) y muchos acacios.

Cuenta con espléndidas casas habitación, con un parque, casas de administración, galpones, bodegas y 40 casas de inquilinos, de material sólido. A dos cuadras de las casas e independiente del fundo, está establecida una fundación particular, atendida por las H. H. Hospitalarias de San José, que mantiene: Un hospital de 24 camas, servicio médico gratuito, dispensario y una iglesia con servicio permanente. Cuenta con varias caídas de agua, que pueden aprovecharse para la instalación de fuerza hidráulica. Esta propiedad fué adquirida por el señor Larrain Cotapos el año 1919 en la suma de 1,500,000 pesos, casco pelado. Dirección postal: Doñihue-Las Acacias. En Santiago: Santo Domingo 1431.

FUNDO «QUIMAVIDA» de don José Florencio Valdés Ossa. Tiene una superficie de 1,965 hectáreas, de las cuales 395 son regadas. Los productos que se cosechan son: Trigo blanco, siembra término medio 80 hectáreas. Cebada forrajera (15 hectáreas). Chacarera (maíz y papas). Tiene una viña de 27 hectáreas de cepa francesa, regada, cuyos caldos se destinan a la fabricación de vinos. Lechería: se ordeñan 52 vacas diarias. Cuenta con un galpón para estabular las vacas en el invierno y un silo con capacidad para 320 toneladas. Crianza de animales vacunos, ovejunos y cabrios. Dirección postal: Doñihue-Quimávida.

FUNDO «PARRAL» de propiedad de don Ignacio Vial Guzmán. Tiene una superficie de 1,800 hectáreas, de las cuales 450 hectáreas son regadas. Se explotan los siguientes productos: Trigo blanco, se siembran más o menos 85 hectáreas. Cebada forrajera (22 hectáreas). Chacarera, se siembran 30 hectáreas de maíz, 30 hectáreas de frejoles y 6 hectáreas de papas. Lechería, se lechan 80 vacas diarias, leche que se destina a la fabricación de quesos. Para la mantención de las vacas en el invierno cuenta con un silo con capacidad de 320 toneladas. Crianza de animales vacunos. En pastos tiene alrededor de 220 hectáreas empastadas con trébol, cosechando pasto seco y semilla de trébol. Dirección postal: Doñihue.

FUNDO «SANTA MARIA DE QUIMAVIDA» de propiedad de los señores Alfonso y Guillermo Auger. Esta propiedad tiene una extensión de 381 hectáreas, de las cuales 129 hectáreas son regadas. Se explotan los siguientes productos: Trigo blanco (47 hectáreas). Chacarera, maíz, frejoles y papas. Crianza de animales vacunos. Tiene potreros empastados con trébol y cosecha semilla de trébol.

Dirección postal: Doñihue.

FUNDO «LA CRUZ DEL PARRAL» de propiedad de la Comunidad Cuevas Valenzuela (Manuel B. Cuevas). Tiene una superficie de 207 hectáreas, siendo de éstas 104 hectáreas regadas. Los productos que se cosechan son: Trigo blanco, siembra más o menos 50 hectáreas. Cebada forrajera. Chacarera: frejoles, papas. Cosecha semilla de trébol. Dirección postal: Doñihue.

FUNDO «EL MOLINO» de propiedad del señor Félix Ureta. Tiene una extensión de 150 hectáreas, de las cuales 100 son regadas. Los productos que cosecha son: Trigo blanco, siembra alrededor de 60 hectáreas. Tiene más o menos 35 hectáreas empastadas con trébol y cosecha pasto seco. Dirección postal: Peumo.

FUNDO «LA PALMA» de propiedad de don José Miguel Cuevas, arrendado a los señores José Antonio y Guillermo Cuevas. Tiene una superficie de 225 hectáreas, de las cuales 145 hectáreas son regadas. Se explotan los siguientes productos: Trigo candeal. Cebada forrajera. Chacarera: papas, frejoles y maíz. Lechería: se ordeñan 25 vacas, leche que se destina a la fabricación de quesos. Se explota carbón. Tiene alamedas en los cerros de sus potreros.

Dirección postal: Santiago, Sazié 2342.

COLCHAGUA

PROVINCIA DE COLCHAGUA

DIVISION ADMINISTRATIVA

La provincia de Colchagua tiene una superficie de 9,973 kilómetros cuadrados. Se divide en dos departamentos: **Caupolicán**, que comprende las comunas de Rengo, Chanqueahue, Pichigüao, Requinoa, Olivar, Coinco, La Quinta, Zúñiga, Pichidegua, San Vicente de Tagua-Tagua, Malvoa, Huique, con una superficie de 3,622 kilómetros cuadrados; **San Fernando**, que comprende las comunas de San Fernando, Roma, Chimbarongo, Nancagua, Cuncuco, Palmilla, Peña Blanca, Pichilemu, Matanzas, El Rosario, Estrella, Calleque, Placilla, con una superficie de 6,351 kilómetros cuadrados.

POBLACION (Urbana y Rural) Censo 1920.

La población total de la Provincia es de 166,342 habitantes, correspondiendo 83,106 a hombres y 83,236 a mujeres.

| | | |
|---|------------------|----------------|
| Población departamento de Caupolicán..... | 37,988 hombres y | 37,636 mujeres |
| » » » San Fernando..... | 45,118 » » | 45,600 » » |

POBLACION DE LAS CIUDADES DE MÁS DE 1,000 HABITANTES

| | | | |
|-------------------|-------------------|---------------------|------------------|
| San Fernando..... | 10,753 habitantes | Roma..... | 1,238 habitantes |
| Placilla..... | 1,152 » | Rengo..... | 6,681 » |
| Nancagua..... | 1,676 » | Panquehue..... | 1,076 » |
| Chimbarongo..... | 3,111 » | Pelequén..... | 1,052 » |
| La Isla..... | 1,141 » | Pataguas..... | 1,078 » |
| Lincachén..... | 1,361 » | Quinta Tilcoco..... | 1,229 » |
| Panahue..... | 1,571 » | Requema..... | 1,103 » |
| Puquillay..... | 1,012 » | San Vicente..... | 2,536 » |
| Puñya..... | 1,443 » | Tunca..... | 1,020 » |

SUPERFICIE AGRICOLA

La superficie agrícola de la Provincia es de 125,851 hectáreas regadas y 516,824 hectáreas de rulo o secano, correspondiendo al:

| | | |
|---------------------------------|----------------------------|------------------------|
| Departamento de Caupolicán..... | 81,128 hectáreas regadas y | 224,428 hectáreas rulo |
| » » San Fernando..... | 44,723 » » | 292,396 » » |

PRODUCCION AGRICOLA (ANUAL) POR DEPARTAMENTOS

(Datos tomados de la Oficina de Estadística correspondiente al año 1920-1921)

CAUPOLICAN

| | | | |
|-----------------------|----------------|-----------------------------|---------------|
| Trigo blanco..... | 172,596 qq. m. | Frejoles..... | 42,226 qq. m. |
| Trigo candeal..... | 50,504 » | Garbanzos..... | 81 » |
| Cebada forrajera..... | 78,423 » | Papas..... | 179,321 » |
| Cebada cervecera..... | 46,578 » | Alfalfa seca en fardos..... | 72,733 » |
| Avena..... | 488 » | Trébol seco en fardos..... | 41,390 » |
| Maíz..... | 62,250 » | Semilla de trébol..... | 6,082 » |

| | | | |
|---------------------------|--------------------|-------------------------|-----------------|
| Tabaco en rama..... | 773 qq. m. | Cera..... | 100 qq. m. |
| Vinos, chichas, chacolies | 52,560 hectolitros | Ganadería: vacunos..... | 84,989 animales |
| Leche..... | 71,563 qq. m. | » ovejunos..... | 25,716 » |
| Queso..... | 2,551 qq. m. | » cabrios..... | 10,429 » |
| Mantequilla..... | 62 » | » porcinos..... | 12,610 » |
| Lana..... | 949 » | » caballares..... | 16,718 » |
| Leña..... | 43,800 » | » mulares..... | 726 » |
| Carbón..... | 23,831 » | » asnales..... | 530 » |
| Miel..... | 372 » | | |

SAN FERNANDO

| | | | |
|-----------------------------|--------------------|-------------------------|-----------------|
| Trigo blanco..... | 147,082 qq. m. | Queso..... | 2,106 qq. m. |
| Trigo candeal..... | 11,740 » | Mantequilla..... | 130 » |
| Cebada forrajera..... | 21,091 » | Lana..... | 3,650 » |
| Cebada cervecera..... | 4,582 » | Leña..... | 26,778 » |
| Avena..... | 2,988 » | Carbón..... | 19,305 » |
| Maíz..... | 12,174 » | Miel..... | 149 » |
| Frejoles..... | 34,988 » | Cera..... | 45 » |
| Arvejas..... | 68 » | Ganadería: vacunos..... | 66,945 animales |
| Garbanzos..... | 2,674 » | » ovejunos..... | 159,406 » |
| Papas..... | 85,755 » | » cabrios..... | 7,802 » |
| Alfalfa seca en fardos..... | 2,900 » | » porcinos..... | 9,294 » |
| Trébol seco en fardos..... | 19,075 » | » caballares..... | 11,893 » |
| Semilla de trébol..... | 3,225 » | » mulares..... | 1,741 » |
| Vinos, chichas, chacolies | 70,772 hectolitros | » asnales..... | 144 » |
| Leche..... | 44,527 » | | |

MATADEROS

ANIMALES BENEFICIADOS PARA EL CONSUMO EL AÑO 1921 EN LOS DEPARTAMENTOS DE:

| | | | | |
|-------------------|---------------|----------------|-------------|----------------|
| Caupolicán..... | 3,841 vacunos | 2,385 ovejunos | 663 cabrios | 1,901 porcinos |
| San Fernando..... | 1,865 » | 5,231 » | 255 » | 1,386 » |

PUERTO DE FRONTERA

Dentro de la Provincia de Colchagua se encuentra el Puerto de Frontera denominado «Tinguiririca» y que dista 16 kilómetros a la Estación (F. C. Central) Tinguiririca. Esta distancia ha sido calculada por los Tenientes de Resguardo y proporcionada por la Jefatura del Resguardo de Fronteras, Valparaíso.

OBRAS PUBLICAS

REGADIO. (Datos suministrados por la Inspección de Regadío, Ministerio de Industria y Obras Públicas)

CANALES.—Se ha confeccionado un proyecto definitivo y aprobado por el Consejo de Obras Públicas, para la construcción del canal «Tipaume» con aguas derivadas del estero Tipaume, siendo su gasto inicial de 1,600 litros por segundo. Tiene una longitud de 10 kilómetros y regará 1,600 hectáreas. Presupuesto para su construcción: \$ 165,000 moneda corriente.

EMBALSES. Se ha hecho un reconocimiento para el embalse de las aguas del río Azufre, denominado «Piedra Salada», que permitirá almacenar 21.000.000 de metros cúbicos y que regará 2.000 hectáreas.

Hay también hecho un reconocimiento para embalsar las aguas del río Tinguiririca en el punto denominado «Vegas del Flaco».

DATOS HIDROMÉTRICOS (para el conocimiento del régimen de los ríos y mercedes de agua) año 1918.—Con el objeto de conocer el agua que proporcionan los ríos, se han establecido las siguientes estaciones de aforo o medida:

En el Río Claro que se afora desde el año 1920, ha dado un gasto minimum de 13 metros cúbicos por segundo; un gasto medio de 25 metros cúbicos y maximum de 280 metros cúbicos por segundo.

FERROCARRILES

En explotación. De San Fernando a Pichilemu. Longitud: 109 kilómetros, con trocha de 1.68 metro.

Pelequén a Las Cabras.— Longitud: 45 kilómetros, con trocha 1.68.

Estudios definitivos.—Se ha confeccionado el estudio definitivo del Ferrocarril de San Vicente a Peralillo, resultando una longitud de 35 kilómetros 840 metros, con trocha de 1.68 metros. El presupuesto para la construcción de este ferrocarril hechos el año 1908 (tipo cambio 10%, d.) alcanza a la suma de 678,892 pesos oro de 18 d. y 2.475,341 pesos moneda corriente.

Se ha estudiado definitivamente el Ferrocarril de Peralillo a Parronal, resultando una longitud de 89 kilómetros 253 metros, con trocha de 60 centímetros (atraviesa los departamentos de San Fernando, Santa Cruz y Vichuquén). El presupuesto para la construcción de este ferrocarril, calculado el año 1913 (tipo cambio 9%, d.), alcanza a la suma de 522,272 pesos oro de 18 d. y 2.298,955 pesos moneda corriente.

KILOMETRAJE DE CAMINOS

(Datos tomados de la Dirección de Obras Públicas)

La longitud total de los caminos públicos de la provincia de Colchagua alcanza a 1,483 kilómetros, incluyendo las vías de comunicación clasificadas de 1.ª, 2.ª y 3.ª clase.

| Departamento de | 125 klm. 1.ª clase | 187 klm. 2.ª clase | 218 klm. 3.ª clase |
|----------------------------|--------------------|--------------------|--------------------|
| » » San Fernando .. | 256 | 378 | 319 |

CAUPOLICAN

| | Camino de 1.ª cl. | Camino de 2.ª cl. | Camino de 3.ª cl. |
|--|-------------------|-------------------|-------------------|
| De Rancagua a San Fernando, (camino longitudinal, longitud total 54 kilómetros, sección Cachapoal a Rigolemo)..... | 36 | ... | ... |
| » Rengo a Popeta..... | ... | 10 | ... |
| » Rengo al camino de Zuñiga a San Vicente (Tunca)..... | ... | 31 | ... |
| » Gultro a la Quinta de Caylloma por Coinco y Chillehue..... | 35 | ... | ... |
| » Olivar a Copequén..... | ... | 10 | ... |
| » Chillehue a Millahue..... | ... | 6 | ... |
| » Requinoa a Coinco..... | 15 | ... | ... |
| » Olivar Bajo al camino de Requinoa a Coinco pasando por la Rinconada del Olivar..... | ... | ... | 5 |
| » Rosario a las Cruces, por la Quinta de Caylloma..... | 29 | ... | ... |

| | Camino de 1.ª cl. | Camino de 2.ª cl. | Camino de 3.ª cl. |
|--|-------------------|-------------------|-------------------|
| De Guacalque a Corcolén..... | ... | ... | 8 |
| » Quinta de Caylloma a Tilcoco..... | ... | ... | 7 |
| » Los Lirios a los Baños de Cauquenes..... | ... | 29 | ... |
| » Lo de Lobos a Carretera Central..... | ... | 4 | ... |
| » Panquehue a la Estación Malloa..... | ... | 8 | ... |
| » Lo de Lobos al camino de Rengo a Popeta..... | ... | ... | 4 |
| » Malloa a la Carretera Central, (plaza N.º 21)..... | ... | ... | 7 |
| » Malloa a Panquehue..... | ... | ... | 6 |
| » Pelequén a San Vicente..... | ... | 22 | ... |
| » Requegua al camino de los Rastrojos..... | ... | 4 | ... |
| » Los Rastrojos a Tagua Tagua..... | ... | 7 | ... |
| » San Vicente a Zuñiga..... | 10 | ... | ... |
| » Santa Rana a Requegua..... | ... | ... | 5 |
| » San Vicente a Pichidegua..... | ... | 24 | ... |
| » Pichidegua a San José..... | ... | ... | 18 |
| » Cerrillos al camino de Rengo a Popeta..... | ... | ... | 3 |
| » Popeta a Talhuén..... | ... | ... | 11 |
| » Palagua a Las Cabras, sección al río Cachapoal..... | ... | 4 | ... |
| » El Huique a Pupilla..... | ... | 15 | ... |
| » Rengo a la Rinconada..... | ... | ... | 4 |
| » Rengo a Chapetón..... | ... | ... | 3 |
| » Gultro al camino de los Baños de Cauquenes..... | ... | ... | 2 |
| » Gultro al Olivar por la ribera del río..... | ... | ... | 8 |
| » Baños de Cauquenes al paso de Las Leñas. (carretera en 20 kilómetros)..... | ... | ... | 66 |
| » Copequén a la Carretera Central, (plaza N.º 18), por el Rincón del Olivar..... | ... | ... | 14 |
| » Quinta de Caylloma a la Estacada..... | ... | ... | 11 |
| » Mendoza a Chanqueahue por Lo de Lobos..... | ... | 8 | ... |
| » Estación Malloa a Sal Si Puedes por El Atajo..... | ... | ... | 8 |
| » Sal Si Puedes a Corcolén..... | ... | ... | 3 |
| » Malloa a Requehua..... | ... | ... | 9 |
| » San Vicente a Tilcoco por Antillos..... | ... | ... | 10 |
| » Tunca a Peumo, longitud total 10 kilómetros, sección dentro del departamento..... | ... | ... | 4 |
| » Tunca a Peneahue, longitud total 8 kilómetros, sección dentro del departamento..... | ... | ... | 2 |
| » Zuñiga a Coltauco, longitud total 8 kilómetros, sección dentro del departamento..... | ... | 5 | ... |
| Total del departamento de Colchagua..... | 125 | 187 | 218 |

SAN FERNANDO

| | | | |
|---|-----|-----|-----|
| De San Fernando a Roma por el Norte del Antivero..... | ... | 12 | ... |
| » Unión entre los dos caminos anteriores..... | ... | ... | 2 |
| » San Fernando a Rancagua, (camino longitudinal, longitud total 54 kilómetros, sección Rigolemo a San Fernando..... | 18 | ... | ... |
| » San Fernando a Curicó, (camino longitudinal, longitud total 58 kilómetros, sección hasta el estero Chimbarongo..... | 28 | ... | ... |
| » San Fernando a Pichilemu..... | 128 | ... | ... |
| » San Fernando a Agua Buena por el Sur del Antivero..... | ... | 17 | ... |

| | Camino de 1.º cl. | Camino de 2.º cl. | Camino de 3.º cl. | | Camino de 1.º cl. | Camino de 2.º cl. | Camino de 3.º cl. |
|---|-------------------|-------------------|-------------------|---|-------------------|-------------------|-------------------|
| Do San Fernando a Nancagua por Moscoso y Yáquil, cuenca a la Carretera Central..... | ... | ... | 9 | Do La Estrella a San José..... | ... | ... | 26 |
| » Polonia a Roma..... | ... | 8 | ... | » El Lingue a Pichilemu..... | ... | 20 | ... |
| » Angostura a Carretera Central..... | ... | 3 | ... | » Pichilemu a Cahuil por los Canelos..... | ... | 15 | ... |
| » Tinguiririca a Argentina, sección carretera a Vegas del Flaco... | ... | 74 | ... | » Cahuil al Lingue..... | ... | 23 | ... |
| » Chimbarongo a Codegua..... | ... | 13 | ... | » Mallermo a las Estaciones de Marchigüe y Alcones..... | ... | ... | 24 |
| » Chimbarongo a Convento Viejo..... | ... | 9 | ... | » Cocanquén al camino de Alcones a Matanzas..... | ... | ... | 8 |
| » Quinta a Nancagua por Puquillay..... | ... | 23 | ... | » Pailimo al mismo camino..... | ... | ... | 11 |
| » Cuesta de los González al camino de Chimbarongo..... | ... | 5 | ... | » Pueblo Huudido a Panilonco por Pailimo..... | ... | ... | 25 |
| » Manantiales a Puquillay por la Dehesa..... | ... | ... | 17 | » Vegas del Flaco a La Argentina..... | ... | ... | 23 |
| » Puquillay a Auquenco, sección al estero Chimbarongo..... | ... | 3 | ... | » Codegua al camino de Huemul..... | ... | ... | 4 |
| » Cunaco a Quinahue..... | ... | 3 | ... | » Pupilla a Callenque..... | ... | ... | 13 |
| » Panihue a Santa Cruz..... | 3 | ... | ... | » Placilla al camino de Manantiales..... | ... | 2 | ... |
| » Colchagua al camino de Pichilemu..... | 2 | ... | ... | » Apalta a Cunaco por la ribera Norte del río..... | ... | 7 | ... |
| » Placilla a Yáquil..... | ... | 4 | ... | » Parrones a Trinidad..... | ... | 6 | ... |
| » Manantiales a Lo Moscoso..... | ... | 3 | ... | » Yáquil a Nancagua..... | ... | 3 | ... |
| » Apalta a Panihue..... | ... | 5 | ... | | | | |
| » Peralillo a carretera de San Fernando a Pichilemu..... | ... | 3 | ... | Total del Departamento de San Fernando..... | 256 | 378 | 319 |
| » Peralillo a Nihue por Molinero, longitud 38 kilómetros, sección dentro del departamento..... | ... | 25 | ... | | | | |
| » Peralillo a Ligneimo..... | ... | ... | 5 | | | | |
| » Población a Pumanque por Molinero, longitud total 25 kilómetros, sección dentro del departamento..... | ... | 14 | ... | | | | |
| » Callenque a Peralillo por Los Cardos..... | ... | ... | 13 | | | | |
| » Población a Peña Blanca por Marchant..... | ... | ... | 11 | | | | |
| » Marchigüe a Pinchén..... | ... | ... | 9 | | | | |
| » Rosario y San Vicente..... | ... | 71 | ... | | | | |
| » Trinidad a Las Juntas por San José..... | ... | ... | 20 | | | | |
| » Alcones a Marchant..... | ... | ... | 11 | | | | |
| » Puquillay al camino de Chépica por Baldomávida, longitud total 6 kilómetros, sección dentro del departamento..... | ... | 2 | ... | | | | |
| » Población a Parrones..... | ... | 5 | ... | | | | |
| » Población al camino de Marchigüe..... | ... | ... | 6 | | | | |
| » Alcones a Matanzas..... | 62 | ... | ... | | | | |
| » Matanzas a Rapel por Navidad..... | 13 | ... | ... | | | | |
| » Pupilla al camino de Matanzas..... | 2 | ... | ... | | | | |
| » Hildalgo a Topocalma por Cardal..... | ... | ... | 20 | | | | |
| » San Vicente a Hildango..... | ... | ... | 9 | | | | |
| » Rosario al camino anterior..... | ... | ... | 3 | | | | |
| » Topocalma a Alcones por Cahuil y Cocanquén..... | ... | ... | 37 | | | | |
| » Rosario a Ucúquer..... | ... | ... | 13 | | | | |

ALTURAS SOBRE EL NIVEL DEL MAR DE CIUDADES Y ESTACIONES

DISTANCIA EN KILOMETROS A SANTIAGO (Estación Alameda).

| | Metros sobre nivel del Mar | Kilmts. a Santiago | | Metros sobre nivel del Mar | Kilmts. a Stgo. |
|----------------------------|----------------------------|--------------------|---------------------------|----------------------------|-----------------|
| Estación San Fernando..... | 349 | 133 | Estación Rengo..... | 319 | 111 |
| Estación Chimbarongo..... | 314 | 148 | Estación Pelequén..... | 266 | 117 |
| Estación Polonia..... | 310 | 126 | Estación Malloa..... | 252 | 124 |
| Estación Placilla..... | 254 | 147 | Estación Requena..... | 230 | 130 |
| Estación Nancagua..... | 217 | 154 | Estación San Vicente..... | 207 | 135 |
| Estación Cunaco..... | 192 | 163 | | | |
| Estación Palmilla..... | 166 | 172 | Estación Peumo..... | 176 | 145 |
| Estación Colchagua..... | 143 | 178 | Estación Codao..... | 157 | 151 |
| Estación Peralillo..... | 125 | 189 | Estación La Rosa..... | 141 | 156 |
| Estación Población..... | 132 | 196 | Estación Las Cabras..... | 131 | 162 |
| Estación Marchigüe..... | 137 | 204 | | | |
| Estación Alcones..... | 150 | 213 | Estación Rosario..... | 339 | 104 |
| Estación Cardodal..... | 241 | 218 | Estación Requinoa..... | 421 | 97 |
| Estación El Lingue..... | 350 | 228 | Estación Los Lirios..... | 488 | 90 |
| Estación El Puesto..... | 174 | 241 | Estación Gultro..... | 504 | 88 |
| Estación Pichilemu..... | 3 | 252 | | | |

DEPARTAMENTO DE CAUPOLICAN

Fundos y sus Productos

RENGO

FUNDO «SANTA JULIA DE PANQUEHUE» de don Armando Celis Maturana, ubicado a 4 kilómetros al poniente de Rengo (comunas de Rengo y Malloa). Tiene una superficie de 235 hectáreas planas regadas y 10 hectáreas de cerros. Sus principales explotaciones son: Siembras de trigo blanco y cebada del país, inglesa (con producción media de 2,000 sacos de trigo y 1,500 sacos de cebada). Cosecha semilla de trébol rosado, con producción de 300 quintales españoles. Chacarera (frejoles, maíz, papas). Cosecha semilla de alfalfa y pasto aprensado, con producción de 5,000 quintales, que se vende en colizas. Posee una viña de 7¹/₂ hectáreas de cepa francesa, con una producción de 50,000 litros de vino. Huerto frutal de naranjos, duraznos, paltos, etc., de 2¹/₂ hectáreas. Posee 25 hectáreas de bosques de álamos, y las divisiones de sus potreros con 2 y 4 hileras de álamos (aproximadamente hay 150,000 álamos), hay también 10,000 eucaliptus plantados en bosques. Cuenta con buenas casas habitación, extensos galpones de dos pisos, 15 casas de inquilinos, de material sólido (de tres piezas, además cocina y despensa independiente), casas de administración, bodegas con vasija necesaria para la producción del vino. El fundo es abundantemente regado por canales comuneros derivados del río Clarillo. Dirección postal: Rengo, casilla 62.

FUNDO «EL BALUARTE» perteneciente al señor Manuel Figueroa L. Tiene una superficie de 250 hectáreas, de las cuales 210 hectáreas son regadas. Los principales productos que se cosechan son: trigo caudeal, se siembra más o menos 30 hectáreas, cebada forrajera, 35 hectáreas. Chacarera: frejoles, maíz y papas. Lechería, ordeña término medio 22 vacas diarias durante 9 meses. Leche que destina a la fabricación de quesos. Crianza y engorda de animales vacunos. Mantiene empastadas 20 hectáreas con trébol, 150 hectáreas con pastos naturales de riego. Cuenta con un galpón para estabular vacas durante la estación de invierno, con capacidad para 150 animales.

Dirección postal: Rengo, Popeta.

FUNDO «SANTA ROSA» de propiedad de la sucesión de don Liborio Bravo y a cargo de la señora Rosa Z. de Bravo. Tiene una superficie de 110 hectáreas, de las cuales solamente 9 hectáreas son regadas. Los principales productos que se cosechan son: trigo blanco, se siembra más o menos 25 hectáreas, cebada forrajera, chacarera: maíz, frejoles, papas. Dirección postal: Rengo, casilla 8.

FUNDO «QUINTALBA» de propiedad de los señores Bertini Hnos. Tiene una superficie de 152 hectáreas totalmente regadas. Los principales productos que explota son: pasto alfalfa y trébol, que enfarda en colizas y fardos, trigo blanco, cebada cervecera. Chacarera: maíz, frejoles. Tiene una viña de 12 hectáreas de cepa del país y 14 de cepa francesa, regadas, cuyo caldo lo destina a la fabricación de vinos y chacolies. Lechería, cuenta con un galpón para estabular vacas en invierno.

Dirección postal: Rengo.

FUNDO «EL CARRIZAL» de propiedad del señor Toribio Bisquert. Tiene una superficie de 1,020 hectáreas, de las cuales 235 hectáreas son regadas. Los productos que se cosechan son: trigo blanco, se siembra más o menos 60 hectáreas. Chacarera, especialmente maíz y frejoles. Lechería, cuya producción la dedica a la fabricación de quesos. Mantiene empastadas 35 hectáreas de trébol para la crianza y engorda.

Dirección postal: Rengo, Popeta.

FUNDO «SANTA SOFIA» de propiedad del señor Antonio Salas O. Tiene una superficie de 314 hectáreas, de las cuales 157 hectáreas son regadas. Los productos que se cosechan son: trigo blanco, se siembra más o menos 60 hectáreas, trigo caudeal, cebada forrajera, chacarera, especialmente maíz y frejoles. Posee una viña de 18 hectáreas de cepa francesa, cuyo caldo lo destina a la fabricación de vinos.

Dirección postal: Rengo.

FUNDO «SANTA CLOTILDE», de propiedad de la señora Clotilde Cea v. de Bisquert, arrendado a don Luis Bisquert Cea. Tiene una superficie de 90 hectáreas totalmente regadas. Los productos que se cosechan son: Trigo blanco, se siembra más o menos 38 hectáreas, cebada forrajera 25 hectáreas. Chacarera, maíz, frejoles, papas. Posee una viña de 3 hectáreas de cepa del país, 9 hectáreas de cepa francesa, que destina a la fabricación de vinos y chichas.

Dirección postal: Rengo.

FUNDO «CAPELLANIA DE POPETA» de propiedad de don David Mandiola. Tiene una superficie de 1,200 hectáreas, de las cuales 200 son regadas. Los productos que se cosechan son: trigo blanco, se siembra 30 hectáreas, cebada forrajera, chacarera, especialmente maíz. Lechería. Mantiene empastadas en pastos naturales de riego y rulo. Crianza y engorda de animales.

Dirección postal: Rengo.

En Santiago: Merced.....

FUNDO «EL PLACER» de propiedad del señor Carlos Theoduloz. Tiene una superficie de 560 hectáreas, de las cuales 351 hectáreas son regadas. Los productos que se cosechan son: trigo blanco, se siembra más o menos 23 hectáreas, trigo caudeal, 20 hectáreas, cebada forrajera, 25 hectáreas, cebada cervecera, 15 hectáreas. Chacarera: Maíz, frejoles y papas. Lechería, ordeña término medio 25 vacas diarias, cuya producción la dedica a la venta en el pueblo y a la fabricación de quesos en verano. Crianza y engorda de animales vacunos. Mantiene empastadas de alfalfa y trébol. Cosecha semilla de trébol, 17 quintales métricos.

Dirección postal: Rengo, casilla 81.

FUNDO «SAN JUAN DE LAS PATAGUAS», de propiedad del doctor Luis Undurraga. Tiene una superficie de 402 hectáreas, de las cuales 125 hectáreas son regadas. Los productos que se cosechan son: Trigo blanco, se siembra más o menos 37 hectáreas. Cebada forrajera. Chacarera, maíz, frejoles y papas. Lechería, ordeña término medio 15 vacas diarias durante 8 meses, leche que se expende en el pueblo de Rengo. Crianza y engorda de animales vacunos. Mantiene empastadas 31 hectáreas de trébol. Cosecha semilla de trébol.

Dirección postal: Rengo.

FUNDO «EL MOLINO», de propiedad del señor José Reginato. Tiene una superficie de 100 hectáreas totalmente regadas. Los productos que se cosechan son: Trigo blanco, se siembra más o menos 26 hectáreas. Chacarera, maíz, frejoles y papas. Mantiene empastadas de trébol y alfalfa. Dirección postal: Rengo. Casilla 41.

FUNDO «SANTA MARGARITA», perteneciente al señor José Jerez. Tiene una superficie de 323 hectáreas, de las cuales 314 hectáreas son regadas. Los productos que se cosechan son: Trigo caudeal, cebada cervecera. Chacarera, maíz, frejoles y papas. Tiene una empastada de 62 hectáreas de alfalfa. Crianza y engorda de animales vacunos.

Dirección postal: Rengo.

FUNDO «EL SOCORRO», de propiedad del señor Daniel A. Rasales. Tiene una superficie de 375 hectáreas, de las cuales 150 hectáreas son regadas. Los productos que se cosechan son: Trigo caudeal, siembra más o menos 30 hectáreas. Chacarera, maíz frejoles y papas. Lechería, ordeña término medio 30 vacas diarias durante 6 meses, leche que se expende en la ciudad de Rengo.

Dirección postal: Rengo.

HACIENDA «VIRGINIA DE CAMARICO» de don Santiago Pérez Peña, ubicada a 7 kilómetros de la Estación Rosario y a 4 kilómetros de la Estación de Rengo. Tiene una superficie de 509 cuadras planas totalmente regadas con derrames de la hacienda Camarico y con vertientes propias. Dedicado a siembras de trigo blanco y trigo candeal y cebada. Sandiales (30 cuadras). Chacarería en general. Plantaciones de eucaliptus y álamos, contando además con bosques naturales. Crianza de ganado «Durham», cabalgares «Percherón» y porcinos «Chester White». Tiene 32 casas de inquilinos y casa de habitación, construcción moderna.

Dirección postal: Estación Rosario.

En Santiago, Delicias 1909.

HACIENDA «LAS PATAGUAS» de propiedad de los señores Larrain García Moreno, hermanos, ubicada a 10 kilómetros al poniente de la Estación Rosario. Tiene una superficie de 503 cuadras planas totalmente regadas, con derrames de la hacienda «Esmeralda», y con vertientes nacidas en el mismo fundo. Dedicado a: Siembras de trigo y cebada, con producción media de 6,000 sacos. Crianza de vacunos «Normandos». Hay como 20 cuadras de bosques naturales, y 10 cuadras de bosques de eucaliptus. Todos los deslindes de potreros y los caminos están plantados con álamos de hoja persistente. Posee un galpón y 25 casas de inquilinos. Parte de los productos de esta hacienda salen por la Estación Malloa (Ferrocarril de Pelequén a Las Cabras), a una distancia de 6 kilómetros.

Dirección postal: Estación Rosario.

En Santiago: Agustinas 1611.

HACIENDA «LA QUINTA DE TILCOCO» de propiedad de la señora Ana Luisa García Moreno de Larrain, arrendada a los señores Larrain García Moreno, hermanos, ubicada a 12 kilómetros de la Estación Rosario y unida a dicha Estación por un ferrocarril de trocha angosta que transporta todos los productos del fundo. Tiene una superficie de 860 cuadras planas abundantemente regadas con derrames de todos los fundos vecinos. Dedicado a siembras de trigo blanco y cebada, con producción media de 12,000 sacos de trigo. Crianza de vacunos «Normandos». Sus terrenos son muy pastosos y aptos para engordas y siembras de trébol. Posee un criadero de caballos de raza «Percherón», que han obtenido siempre los mejores premios y cuyos productores se venden todos los años a muy altos precios. Posee buenas casas habitación y de administración, galpones, bodegas, y 50 casas de inquilinos. Tiene un limonar de 4 cuadras, que producen una fruta muy apreciada. Tiene alamedas de álamos, encinas y plátanos orientales.

Dirección postal: Estación Rosario.

En Santiago: Agustinas 1611.

HACIENDA «SANTA ISABEL» de propiedad de don Joaquín Prieto Hurtado, ubicada a 8 kilómetros al poniente de la Estación Rosario. Tiene una superficie de 720 cuadras planas regadas con canal de la Asociación de canales de la ribera sur del Cachapoal, además con los derrames de los fundos Perales y Abra, (derecho adquirido por escritura pública). Dedicado a: Siembras de trigo blanco y cebada inglesa o forrajera, sembrando 160 a 180 cuadras anuales. Chacarería, (especialmente papas, frejoles, sandias y melones). Lechería, cuenta con dos lecherías que se trabajan separadamente, ordeñando en una 100 vacas y en otra 180 vacas mestizas «Durham», producto que se expende en Santiago. Pastería, enfarda pasto alfalfa, con producción media de 10,000 quintales, contando para ello con una turbina hidráulica de 28 H. P. Engordas de vacunos. Tiene alamedas de álamos de hojas perennes; cuenta más o menos con 6,000 árboles; acacios (800 árboles) en estado de explotación.

Cuenta con buenas casas habitación, galpones para dos lecherías, bodegas para el pasto aprensado, y 60 casas de inquilinos, construidas de material sólido. Cuenta con desvío propio del ferrocarril particular de Rosario a Quinta, para el acarreo de productos.

Dirección postal: Joaquín Prieto Concha, Rosario, teléfono 7, Rosario.

En Santiago: Agustinas 1242.

HACIENDA «NAICURA» de propiedad de don Juan de Dios Ortúzar Pereira, ubicada a 10 kilómetros al poniente de la Estación Rosario, pasando por el fundo el ferrocarril particular de Rosario a Guacalhue. Tiene una superficie de 700 cuadras planas regadas con canal propio, y 700 cuadras de cerros o lomajes suaves, muy pastosos y con bastante leña. Dedicado a: Siembras de toda clase de trigo y cebadas, tanto inglesa como forrajera, con una producción media de 5,000 a 6,000 fanegas, (entre trigo y cebada). Chacarería, (frejoles, maíz, papas, sandias y tabaco), siendo sus productos de primera clase. Lechería permanente, lechando las vacas en invierno y verano, con un promedio de 200 vacas, raza «Lincoln Red», producto que se expende en Santiago. Engordas y crianza de vacunos, contando con potreros alfalfados o entrebolados. Crianza de ganado ovejuno, (800 cabezas), raza «Hampshire-Down», Crianza de cabrios, raza «Angora». Colmenar, cuenta con 800 familias, (cera y miel). Hay bosques de eucaliptus y álamos, siendo todos sus potreros divididos por alamedas, (60,000 álamos), estando la mitad en estado de explotación. Cuenta con muy buenas casas habitación, con su parque y arboleda frutal, galpones de lechería, bodegas para el servicio del fundo y aproximadamente 60 casas de inquilinos, (material sólido, techo de zinc y teja).

Dirección postal: Santiago, Delicias 1353.

HACIENDA «CAYLLOMA» de propiedad de don Daniel Ortúzar Cuevas, ubicada a 15 kilómetros de la Estación Rosario, teniendo ubicada la Estación Quinta de Caylloma, del Ferrocarril particular de Rosario a Guacalhue, camino de por medio con el fundo. Tiene una superficie de 430 cuadras planas regadas con canal propio, (abundantes aguas). Sus principales explotaciones son: Lechería, ordeña 150 vacas, leche que se destina a la fabricación de quesos. Crianza y engordas de vacunos. Crianza de caballos, de tiro pesado, percherones y caballos chilenos de silla. Crianza de porcinos, raza «Berckshire», Siembras de trigo blanco y amarillo y cebada. Cosecha semilla de trébol rosado. Chacarería en general. Posee bosques de eucaliptus y álamos, en estado de explotación y bosques naturales para leña.

Cuenta con buena casa habitación, y un huerto frutal, (naranjos, perales, ciruelos, kakis, etc.) y una viña de 2 cuadras de uva de mesa, galpones de lechería, bodegas, y 40 casas de inquilinos, (de adobe y teja). Funcionan dos Escuelas Públicas, en edificios propios del fundo, para más de 100 alumnos. Anexo a Caylloma, posee otra propiedad, denominada «Quecheregua» de 90 cuadras planas regadas, que se dedican a todo cultivo.

Dirección postal: Valparaíso, casilla 3291, calle General Cruz 397.

HACIENDA «LA ESTACADA», de don Exequiel Fernández Iniguez, ubicada a 22½ kilómetros al Poniente de la estación Rosario y a 6 kilómetros de la estación Quinta de Tilcoco del ferrocarril de Rosario a Guacalhue (ferrocarril particular). Tiene una superficie de 1,050 hectáreas planas regadas con varios canales. Dedicado a siembras de trigo blanco y candeal, con producción de 4 a 5 mil sacos de trigo blanco y 2,000 sacos de candeal. Lechería: Ordeña 200 vacas raza «Hereford», producto destinado a la fabricación de quesos.

Criadero de caballos «Hackney», importados y de fina sangre, de carrera. Este criadero ha obtenido varios premios «Champion», en distintas exposiciones desde el año 1890. Criadero de cabros finos de raza lechera de Murcia y Alemania. Crianza de ovejunos «Hampshire Down». Chacarería: especialmente frejoles bayos regulares, maíz y papas. Tiene bosques naturales de: Pataguas, peumos, lingue, quillay, etc., en estado de explotación.

Cuenta con buenas casas habitación, huerto frutal de dos cuadras, una iglesia donde se efectúa servicio religioso durante todo el año, 50 casas de inquilinos (adobe y teja), galpones de lechería, pesebreras, etc.

Dirección postal: Estación Rosario-La Estacada.

En Santiago: Agustinas 1659, teléfono 1026.

FUNDO «SAN JOSÉ DE PICHIGUAO», de la señora María Vial de Echeverría, a cargo del señor Ignacio Echeverría Vial, ubicado a 3 kilómetros al Sur de la estación Requino. Tiene una superficie de 350 cuadras planas regadas.

REQUINOA

Dedicado a: Lechería, teniendo como base 300 vacas «Durham», cuyo producto es destinado a la fabricación de quesos.

Siembras de trigo blanco y cebada inglesa, con una producción media de 2,500 a 3,000 sacos. Pastería (60 cuadras), enfarda pasto alfalfa con producción de 7 a 8 mil quintales. Viñas de cepa francesa (14 cuadras) con producción de 3,000 arrobas de vino. Plantaciones, todos los deslindes están cerrados con álamos. Cuenta con buenas casas habitación, bodegas, galpones y 28 casas de inquilinos todas de material sólido. Tiene una capilla donde hay servicio religioso todos los meses y funciona una escuela mixta con asistencia media de 100 alumnos

Dirección postal: Requinoa, teléfono 13.

FUNDO «EL RETIRO», de la señora María Elena Valdivieso de Varas, arrendado a la Sucesión Pérez Tupper, representado por Fernando Pérez Tupper, ubicado a 1 kilómetro al Norte de la Estación Rosario. Tiene una superficie de 500 cuadras planas regadas. Dedicado a: Siembras de trigo blanco, cebada y chacarería en general. Lechería: producto que se destina a la venta de leche y fabricación de quesos. Crianza de animales vacunos. Cosecha semilla de trébol; siembras de linaza. Cuenta con casas habitación, galpón, bodegas y 22 casas de inquilinos.

Dirección postal: Fernando Pérez Tupper.—Estación Rosario.

FUNDO «TOTIHUE», del señor Jorge Gandarillas Gandarillas, ubicado a 6 kilómetros al Oriente de la estación de Rosario o Requinoa. Tiene una superficie de 500 cuadras planas regadas (canal propio y con el canal construido en comunidad con los señores Rafael Tagle y Javier Errázuriz) y 3,000 cuadras de cerros. Dedicado a: Pastería, enfarda pasto alfalfa en fardos de importación (25,000 quintales).

Viñas de cepa francesa (50 cuadras). Lechería, cuenta con establo moderno y silo, producto destinado a la fabricación de mantequilla. Crianza de animales vacunos, lanares (1,200 madres) y porcinos razas «Large White» y «Craonesa». Huerto (fruta seca. Ciruelas, guindas secas, nueces y almendras). Esta arboleda tiene 35 cuadras. Siembras de trigo blanco y cebada inglesa y forrajera. En los cerros se explota quillay cáscara, carbón y leña. Cuenta con buenas casas habitación, galpones, bodegas y 40 casas de inquilinos, construidas de material sólido.

Los caminos del fundo están cerrados con alamedas de álamos en estado de explotación.

Dirección postal: Requinoa.

En Santiago: Delicias 1537.

FUNDOS «ROSARIO» y «LAS NIEVES», de propiedad de don Manuel Francisco Correa, ubicado inmediatamente al Sur-Oriente de la estación Rosario. Tiene una superficie de 1,250 hectáreas, planas, totalmente regadas, muy bien apotreras. Los productos que se cosechan en esta pro-

iedad son: Pasto alfalfa, se enfarda pasto en colizas y en fardos, con producción media de 7,000 quintales métricos. Cosecha semilla de trébol; trigo blanco, se siembra más o menos 100 hectáreas; cebada forrajera 15 hectáreas. Chacarería: Maíz, frejoles y papas. Lechería: Se lechan término medio, 100 vacas diarias, leche que se destina a la fabricación de mantequilla.

Cuenta con gran galpón para estabular las vacas en el invierno, con capacidad para 200 animales y dos silos con capacidad para 12,000 metros cúbicos Crianza y engorda de animales vacunos, contando con una dotación de 1,200 animales; crianza de caballos.

Cuenta con buenas casas habitación, bodegas y casas para inquilinos.

Dirección postal: Rosario.

FUNDO «APALTAS», de propiedad de la señora Dolores Valdés de Covarrubias, ubicado al Poniente de la estación Rosario y unido a esta estación por el ferrocarril particular de Rosario a Guacalhue. Tiene una superficie de 760 hectáreas, de las cuales 700 son planas regadas. Los productos que se cosechan en esta propiedad son: Pasto alfalfa, se enfarda pasto en colizas y fardos con producción de 1,800 quintales; trigo blanco, siembra más o menos 60 hectáreas; cebada inglesa (60 hectáreas). Chacarería: Siembra más o menos 100 hectáreas con frejoles, 10 hectáreas con papas y 15 hectáreas con maíz. Crianza de animales vacunos. Engordas, cuenta con 300 hectáreas más o menos empastadas con trébol. Tiene más o menos como 7 kilómetros de alamedas en estado de explotación. Tiene buenas casas de habitación, galpones, bodegas y casas de inquilinos. La administración de esta propiedad está a cargo del señor Miguel Covarrubias Valdés.

Dirección postal: Rosario.

FUNDO «EL DELIRIO», de propiedad de la señora Dolores Valdés de Covarrubias, a cargo de don Miguel Covarrubias Valdés. Tiene una superficie de 800 hectáreas, de las cuales 750 son planas regadas. Los productos que se cosechan en esta propiedad son: Trigo blanco, se siembra más o menos 55 hectáreas; cebada inglesa, (45 hectáreas). Chacarería: Maíz, frejoles. Crianza de animales vacunos, contando con una dotación de más de 1,000 animales. Engordas, dispone de más o menos 400 hectáreas empastadas con alfalfa y trébol.

Dirección postal: Rosario.

FUNDO «MENDOZA», de propiedad de la señora Juana Gandarillas. Tiene una superficie de 206 hectáreas planas, totalmente regadas. Esta propiedad está dedicada exclusivamente a la crianza y engorda de animales vacunos, contando con potreros empastados con trébol y pastos naturales en riego.

Cuenta con buenas casas de habitación, galpones y casas de inquilinos.

Dirección postal: Rosario.

FUNDO «SANTA AMALIA» de la señora Josefina Ruiz de Tagle, arrendado por don Joaquín Tagle R., ubicado a 1 kilómetro al sur de la Estación Requinoa. Tiene una superficie de 330 cuadras planas totalmente regadas con canal del río Cachapoal. Dedicado a: Pastería (100 cuadras de alfalfa) enfarda pasto alfalfa, con producción media de 40,000 colizas. Criadero de chanchos finos «Large White». Lechería: ordeña 150 vacas raza «Durham», destinada exclusivamente a la fabricación de quesos «Chanco». Siembras de trigo blanco. Este fundo tiene plantaciones de álamos. Cuenta con muy buenas casas habitación, rodeadas de un bonito parque, galpones, bodegas y 35 casas de inquilinos, construidas de material sólido, con zinc galvanizado. Tiene instalada una turbina de 60 H. P., que desarrolla energía para el movimiento de las maquinarias y luz eléctrica a las casas. Tiene instalado un molino para las necesidades del fundo y muele también a maquila.

Dirección postal: Requinoa. Teléfono 8.

En Santiago: Bandera 758.

FUNDO «LAS ROSAS» de don Joaquín Tagle R., ubicado a 3 kilómetros al Poniente de la Estación Requinoa. Tiene una superficie de 200 cuadras planas regadas con canal del río Cachapoal. Dedicado a: Siembras de trigo blanco. Chacarería: frejoles y papas. Pastería: enfarda pasto alfalfa. Lechería: leche que se expende en Santiago. Crianza y engorda de vacunos. Cuenta con establo, galpones, bodegas y 20 casas de inquilinos, nuevas e higiénicas.

Dirección postal: Requinoa.

En Santiago, Bandera 758.

HACIENDA «SAN RAFAEL» de los señores Tagle Ruiz Hermanos, ubicada a 7 kilómetros al sur-oriente de la Estación Requinoa. Tiene una superficie de 500 cuadras planas regadas, suelo de primera clase, de las cuales 200 son recientemente regadas con un nuevo canal (Los Bolds) construido por los actuales dueños en compañía de los señores Javier Errázuriz y Jorge Gandarillas, cuyo costo ha ascendido a \$ 1.000.000. Este canal tiene una longitud de más de 25 kilómetros, habiéndose construido en él dos grandes túneles en roca viva, con una longitud de 750 metros cada uno. Además tiene 800 a 1,000 cuadras de cerro bastante pastoso y con regular monte. Esta hacienda está destinada a: Siembras de trigo y cebadas, con producción media de 4,000 quintales métricos (en extensión sembrada de 120 cuadras). Lechería: se ordeñan 100 vacas, cuyo producto se expende en Santiago. Enfarda pasto alfalfa y se cosecha semilla de trébol rosado. Chacarería: especialmente papas corahilas, con producción media de 300 sacos por cuadra (papas de venta). Crianza y engordas de animales vacunos, siendo el campo muy adecuado para estos ramos, por ser muy pastosos.

El cerro se dedica a la crianza de vacunos y ganado menor. Explota leñas y se fabrican carbones. Los caminos del fundo están plantados con dos corridas de álamos a cada lado, que en poco tiempo más estarán en estado de explotación (50.000 álamos), cercos alambre de púas muy bien tenidos. Tiene dos bosques de eucaliptus.

Cuenta con casas habitación, galpones, bodegas y 25 posesiones de inquilinos (de buen material). A cargo de la Sociedad está uno de sus dueños, don Rafael Tagle Ruiz.

Dirección postal: Requinoa, Fundo San Rafael, casilla 4.

FUNDO «PERALES», de propiedad de los señores Gustavo Walker Martínez y Guillermo Shiel Walker, ubicado en la misma estación Requinoa. Tiene una superficie de 512 hectáreas planas totalmente regadas. Los productos que se cosechan en este fundo son: Pasto alfalfa, se enfarda pasto en colizas y en fardos con una producción media de 8.000 quintales métricos. Trigo blanco, se siembra más o menos 62 hectáreas. Chacarera, se siembra 15 hectáreas con papas, además, frejoles, maíz, etc. Lechería, ordeña término medio 100 vacas durante todo el año, leche que se destina a la fabricación de quesos. Cuenta con un gran establo modelo, recién construido de cal y ladrillo, con capacidad para 200 vacas y 2 silos con capacidad de 440 toneladas cada uno. Crianza y engorda de animales vacunos.

Dirección postal: Requinoa.

FUNDO «EL CARMEN DE ABRA» y «**LAS GARZAS»** de don Alejo Rubio Cabrera, ubicado a 4 kilómetros al poniente de la Estación Requinoa. Tiene una superficie de 200 cuadras planas regadas y 250 cuadras de cerros. Dedicado a: Siembras de trigo «Florence» y chacarera en general (frejoles, papas), engordas de vacunos, criadero de caballos chilenos pura sangre. El cerro es dedicado a talaje de primavera. Se está formando un semillero de «Atriplex» semibacatta, para aprovecharlo como empastada de verano. Plantaciones de eucaliptus en los caminos. Cuenta con buenas casas habitación y 25 casas de empleados e inquilinos.

Dirección postal: Requinoa. Teléfonos 16 y 6.

HACIENDA «SAN JOSE DE REQUINOA» de don Alejo Rubio Cabrera, ubicada inmediatamente al norte de la Estación Requinoa y las casas a 3 kilómetros de la Estación. Tiene una superficie de 746 cuadras planas, totalmente regadas con canal propio del río Cachapoal. Dedicada a siembras de trigo «Florence», chacarera (frejoles y papas), engordas de animales vacunos con mestizaje de Holandeses. Lechería, cuenta con un establo modelo para ordeñar 200 vacas. Fabricación de quesos y venta de leche. Criadero de caballos chilenos, pura sangre, habiendo obtenido campeonatos, primeros, segundos y terceros premios en varias exposiciones. Criadero de porcinos «Duroc Jersey». Cultivo de alfalfa y trébol para el

consumo del fundo. Plantaciones de eucaliptus en los caminos. Cuenta con buenas casas de habitación, galpones, bodegas y 75 casas de empleados e inquilinos.

Dirección postal: Requinoa. Teléfonos 16 y 6.

HACIENDA «EL ABRA» de la Sucesión de la señora Ana Campino de Lecaros, a cargo de don José Luis Lecaros Campino, ubicada a 6 kilómetros de la Estación Requinoa. Tiene una superficie total de 825,93 hectáreas, de las cuales 350 hectáreas regadas con el canal «Abra», un canal propio interior y derrames de fundos vecinos, 30 hectáreas de rulo y el resto de cerros con bastante monte. Sus principales explotaciones: Lechería, crianza de vacunos. Engordas. Siembras de trigo. Cebada. Chacarera en general. Plantaciones, alamedas, bosques de eucaliptus y encinas, habiendo actualmente 12.000 árboles, parte en estado de explotación. Estos terrenos son aptos para todo cultivo. Cuenta con buenas casas habitación, con un gran parque. grandes galpones para guardar pasto, bodegas, instalación de quesería con bodega subterránea, casas de administración y 27 buenas casas de inquilinos, de material sólido (adobe, techo teja o zinc).

Dirección postal: Requinoa, Teléfono 2

En Santiago. Dieciocho 182, Teléfono 1563.

FUNDO «EL ABRA», de propiedad del señor Enrique Lyon Pérez. Tiene una superficie de 361 hectáreas planas totalmente regadas. Los productos que se cosechan en este fundo son: Cebada forrajera. Chacarera: Maíz, frejoles, hortaliza, especialmente tomates. Enfarda pasto trébol. Lechería: ordeña término medio 55 vacas diarias, durante 9 meses. Arboricultura: Cuenta con 110 hectáreas de árboles frutales, de las distintas clases y variedades en plena producción, fruta que destina a la explotación de la fábrica de conservas que tiene establecida en la misma propiedad y que cuenta con gran aceptación en el comercio. Posee buenas casas de habitación, rodeadas de un hermoso parque, galpones para lechería, bueyes y terneros, bodegas y casas de inquilinos.

Dirección postal: Requinoa.

FUNDO «SANTA TERESA DE LAS MERCEDES» de don Alfredo Concha Vicuña, arrendado por don Guillermo Irrarrazaval, ubicado a 9 kilómetros al poniente de Requinoa. Tiene una superficie de 286 cuadras planas regadas y 20 cuadras de rulo. Dedicado a siembras de trigo blanco, chacarera (papas, maíz, frejoles, varias clases) Lechería, cuyo producto se destina a la fabricación de quesos. Crianza y engorda de animales vacunos, caballos «Percherón» mestizos. Viñas de cepa francesa (14 hectáreas), con producción media de 1.500 arrobas de vino. Los caminos del fundo están cercados con álamos, acacias, encinas en estado de explotación. Cuenta con dos casas habitación, galpones, bodegas y 15 casas de inquilinos.

Dirección postal: Requinoa.

FUNDO «REQUINOA» del señor Hermógenes de la Cerda, ubicado en la misma Estación Requinoa, al oriente de la línea férrea. Tiene una superficie de 340 cuadras planas totalmente regadas, con canal comunero, perteneciente a la Asociación «Canales de la ribera Sur del Cachapoal». Dedicado a lechería, cuyo producto se dedica a la fabricación de queso «Chanco». Crianza de animales vacunos mestizaje «Durham». Engordas. Siembras de trigo blanco y chacarera en general (papas, maíz). Se explota también 30 cuadras de alfalfa, aprensada en prensa de colizas, para el consumo del fundo. Plantaciones de álamos y eucaliptus en los deslindes de los potreros, donde se encuentran también diseminados hermosos y grandes quillayes, que proporcionan magnífica sombra para la ganadería en el verano. Cuenta con dos buenas casas habitación, arboleda y parque, buenos galpones y extensas bodegas para granos y pasto. Tiene también 30 casas para inquilinos, construidas de adobes, techo de fierro o teja.

Dirección postal: Requinoa.

En Santiago: Santo Domingo 1555

HACIENDA «LAS CABRAS» de la señora María Mercedes de Vial, arrendada a la Sociedad Vial, Echaurren y Cia., ubicada a 2½ kilómetros al Norte de la Estación Requinoa. Tiene una superficie de 450 cuadras planas regadas y 500 cuadras de cerros. Dedicado a: Siembras de trigo blanco y cebada inglesa. Chacarera (frejoles, papas, maíz zapallos, cebollas, etc.) Crianza y engorda de animales vacunos. Lechería, ordeña diariamente 200 vacas, cuyo producto es destinado exclusivamente a la fabricación de quesos «Chanco». Pastería: enfarda pasto alfalfa y cosecha semilla de trébol rosado. Crianza de caballos «Percherones». Plantaciones forestales: eucaliptus y álamos en estado de explotación. Huerto frutal: Duraznos, higueras, damascos, cerezos, etc. Cuenta con casas habitación, bodegas y un desvío propio a la línea del Ferrocarril del Estado, 50 posesiones de inquilinos. Gerente de esta Sociedad es el señor Alberto Echaurren.

Dirección postal: Requinoa.

FUNDO «EL PEUMAL» de la señorita Rebeca Vial Prieto, arrendado por la Sociedad Vial, Echaurren y Cia., ubicado al deslinde Oriente con la Hacienda Las Cabras. Tiene una superficie de 250 cuadras planas regadas y 1.000 cuadras de cerros. Dedicado a: Crianza de animales vacunos y caballos. Siembras de trigo y cebada. Chacarera en general (papas, frejoles, maíz). Pasto aprensado alfalfa. Cosecha semilla de trébol rosado. Engordas. Gerente de la Sociedad es el señor Alberto Echaurren.

Dirección postal: Requinoa.

FUNDO «EL VATICANO» de don Guillermo Vial Prieto, ubicado a 2 kilómetros al Sur de la Estación Los Lirios. Tiene una superficie de 220 cuadras planas regadas con las aguas del río Cachapoal. Dedicado a: Siembras de trigo blanco y cebada inglesa o forrajera. Crianza de ganado

vacuno. Engordas. Lechería. Chacarería en general, principalmente papas corahilas. Cuenta con casas habitación, arboleda frutal y 17 casas higiénicas (4 piezas, cocina, etc.) para inquilinos.

Dirección postal: Los Lirios. Teléfono 21, Requinoa.

En Santiago: Puente 585.

FUNDO «LAS TORTOLAS» de don Fernando Vial Prieto, ubicados a 4½ kilómetros al Sur-oriente de la Estación Los Lirios. Tiene una superficie de 150 cuadradas planas regadas y 200 cuadradas de cerros. Dedicado a: Siembras de trigo blanco y cebada. Engordas. Crianza de vacunos y ganado cabrío. Chacarería en general. En los deslindes hay álamos, algunos en estado de explotación. Posee 8 casas de inquilinos.

Dirección postal: Los Lirios.

En Santiago: Ahumada 61.

FUNDO «TALHUEN», de propiedad del señor Emilio Sánchez Santa María. Tiene una superficie de 587 hectáreas de las cuales 430 hectáreas son planas regadas. Los productos que se cosechan en este fundo son: Trigo blanco, se siembra más o menos 75 hectáreas. Cebada cervicera y forrajera, de las cuales se siembra más o menos 75 en total. Chacarería, siembra 15 hectáreas en papas, 21 hectáreas con frejoles y 9 hectáreas con maíz. Lechería, se ordeñan término medio 100 vacas diarias, durante todo el año. Tiene un establo modelo para estabular las vacas en invierno, con capacidad para 119 animales y un silo con capacidad para 500 toneladas. Cosecha pasto y semilla de trébol. Cuenta con buenas casas de habitación, ubicada más o menos a 2 kilómetros de la estación de Los Lirios.

Dirección postal: Los Lirios.

En Santiago: Agustinas 1559.

FUNDO «TACNA» de don Jorge Hurtado Vial, ubicado inmediatamente al Sur-poniente de la Estación Los Lirios (las casas a 1 kilómetro). Tiene una superficie de 300 cuadradas planas regadas y 80 cuadradas de cerro. Dedicado a: Siembras de trigo blanco y cebada inglesa, con producción media de 2,500 quintales métricos de trigo y 1,000 de cebada. Chacarería: Papas y frejoles. Engordas de animales vacunos. Lechería: ordeña 100 vacas mestizaje «Holandés» y «Durham». Cosecha trébol en rama y semilla de trébol. Arboleda frutal y plantación de ciruelos (fruta que se expende seca). Plantaciones forestales de eucaliptus y acacios en estado de explotación. Cuenta con buenas casas habitación rodeadas de un parque de 10 cuadradas, bodegas, galpones para las cosechas y máquinas del fundo y 30 casas de inquilinos.

Dirección postal: Los Lirios.

En Santiago: Delicias 1584.

FUNDO «SAN JAVIER» (Los Lirios) de don Alfredo Echazarrera Jordán, ubicado en la misma Estación Los Lirios (las casas a 400 metros). Tiene una superficie de 200 cuadradas planas abundantemente regadas con canal propio del

rio Cachapoal. Dedicado a: Siembras de trigo blanco y cebada inglesa. Chacarería en general, principalmente papas, frejoles, maíz. Lechería: mantiene una masa de vacas «Durham», leche que se destina a la fabricación de quesos. Cosecha semilla de trébol. Posee un bosque de eucaliptus y la división de los potreros son de álamos y acacios.

Cuenta con buenas casas habitación (dotadas de agua potable y alumbrado), galpones de lechería, bodegas y 16 buenas casas de inquilinos (adobe y teja).

Dirección postal: Los Lirios.

HACIENDA «EL MATTE» de don Rafael Orrego, ubicado en la misma Estación Los Lirios. Tiene una superficie de 320 cuadradas planas abundantemente regadas y 1,000 cuadradas de cerros. Dedicado a: Siembras de trigo blanco y «Florence», con producción media de 2,000 quintales en el año. Cebada inglesa, con producción de 1,000 quintales. Cultivo de trébol como pasto y semilla. Chacarería (papas corahilas y frejoles caballeros). Criadero de animales vacunos «Holstein-Friesian». Engordas de vacunos. Lechería de 200 vacas, producto que expende al estado natural. Plantaciones forestales de eucaliptus. Cuenta con alamedas de álamos en actual explotación. Anexo a este fundo tiene el cajón del río Cortaderal, afluente del río Cachapoal, de una superficie de 20,000 cuadradas más o menos, que deslinda con la República Argentina. Este cajón posee grandes veranadas y muchos bosques de quillay, maitenes y espinos. Cuenta con casas habitación, galpones, bodegas y 40 casas de inquilinos y empleados. Funciona dentro del fundo una escuela pública y un dispensario.

Dirección postal: Los Lirios.

En Santiago, Agustinas 2123.

HACIENDA «GULTRO» de la familia Espoz Gallo, ubicada en la misma Estación de Gultro. Tiene una superficie de 300 cuadradas planas regadas con el canal Gultro, propio de la hacienda, que nace del río Cachapoal. Sus principales explotaciones son: Chacarería (papas amarillas, con una producción de 10,000 a 12,000 sacos). Siembras de trigo blanco (2,000 sacos). Lechería, se ordeñan 100 vacas, leche que se expende en Santiago. Pasto trébol aprensado. Plantaciones forestales: encinas, álamos, eucaliptus, pinos y espinos. Posee un huerto frutal de nogales, almendros y olivos. Cuenta con buenas casas habitación, galpones, graneros y 20 casas de empleados e inquilinos.

Dirección postal: Santiago, Compañía 1243, casilla 683.

FUNDO «MOLINO PICHIGUAO» de la familia Espoz Gallo, ubicado equidistante a 2½ kilómetros de las Estaciones de Requinoa y Rosario. Tiene una superficie de 530 cuadradas planas regadas con aguas de la Asociación Canales del Cachapoal. Explotaciones: Siembras de trigo blanco y cebada. Chacarería (frejoles, maíz, etc.) Cuenta con bonitos bosques de árboles forestales en estado de explotación. Cuenta con buenas casas habitación y un bonito

parque de 7 hectáreas, grandes galpones, bodegas y 25 casas de inquilinos. Posee una viña de 30 cuadradas de cepa francesa.

Dirección postal: Santiago, Compañía 1243. Casilla 863.

FUNDO «LOS LIRIOS», de propiedad del señor Julio Silva Valenzuela. Tiene una superficie de 361 hectáreas totalmente regadas. Los productos que se explotan en este fundo son: Trigo blanco, se siembra más o menos 73 hectáreas. Cebada cervicera 30 hectáreas. Chacarería, se siembra 20 hectáreas de papas, 7 hectáreas de frejoles y 6 de maíz. Lechería, se ordeña término medio 80 vacas diarias, durante todo el año, leche que se destina a la fabricación de quesos. Crianza y engorda de animales vacunos, contando con potreros entrebolados. Cosecha semilla de trébol, con producción de 200 quintales métricos. Cuenta con buenas casas habitación, galpones, bodegas y casas de inquilinos.

Dirección postal: Los Lirios.

En Santiago: Delicias.....

HACIENDA «CAUQUENES», de propiedad de la señora Elvira Soto de F., arrendado al señor José Tagle Ruiz. Tiene una superficie regada de 900 hect., ignorándose la superficie total. Los productos que se cosechan son: Trigo blanco, se siembra más o menos 200 hectáreas; chacarería, se siembra 50 hectáreas de frejoles, 15 hectáreas de papas y 3 hectáreas de maíz. Crianza y engorda de animales vacunos, contando con 300 hectáreas empastadas con trébol. Crianza de caballares, contando con hermosos ejemplares. Crianza de cabrios. Cuenta con buenas casas de habitación, galpones, bodegas y numerosas casas de inquilinos.

Dirección postal: Los Lirios.

FUNDO «BAÑOS DE CAUQUENES», de propiedad de la señorita Tránsito Soto Garín. Tiene una superficie de 188 hectáreas, de las cuales 94 hectáreas son regadas. Los productos que cosecha son: Chacarería, 30 hectáreas de papas y 30 hectáreas de frejoles.

En esta propiedad están ubicadas las termas conocidas con el nombre de Cauquenes, cuyas aguas son medicinales y recomendables para muchas enfermedades del estómago.

Dirección postal: Los Lirios.

HACIENDA «COLIGUES», de propiedad del señor Melitón Moreno Velasco. Tiene una superficie de 23,550 hectáreas de las cuales, 440 hectáreas son regadas. Los productos que se explotan son: Trigo blanco, cebada forrajera; chacarería, especialmente frejoles; cosecha semilla de trébol, 100 quintales españoles. Crianza y engorda de animales vacunos, ovejunos, cabrios y chanchos. Posee grandes extensiones de montes y pastos naturales en rulo.

Dirección postal: Los Lirios.

HACIENDA «LOS CHACAYES», de propiedad del señor Otto France. Tiene una superficie de 50,000 hectáreas, de las cuales, 200 hectáreas son regadas. Esta hacienda está dedicada (especialmente a la crianza y engorda de animales vacunos, contando con una dotación de 1,700 cabezas; crianza de caballos (700 animales); crianza de ovejunos (1,000 cabezas), y cabrios (750). Trigo blanco y candeal, cebada forrajera; chacareria, 20 hectáreas de frejoles y 5 hectáreas de papas. Cuenta esta hacienda con grandes extensiones de cordillera, cubierta de montes.

Dirección postal: Rancagua-Coya.

FUNDO «LOS LIRIOS», de propiedad de la señora Valdés de Covarrubias, arrendado al señor Eduardo Covarrubias Valdés. Tiene una superficie de 200 hectáreas planas, totalmente regadas. Los productos que se cosechan son: Pasto trébol, trigo blanco, cebada forrajera. Tiene empastadas de trébol y alfalfa.

Dirección postal: Los Lirios, 4.ª hijuela.

En Santiago: Catedral 1311.

FUNDO «CHUMACO», de propiedad de la sucesión del señor José Joaquín Donoso, ubicado a corta distancia al oriente de la estación Requinoa. Tiene una superficie de 706 hectáreas de las cuales 628 hectáreas son regadas. Los productos que se cosechan en este fundo son: Pasto alfalfa, se enfarda pasto en colizas y en fardos, con una producción de 1,300 quintales métricos. Trigo blanco, se siembra más o menos 157 hectáreas. Crianza y engorda de animales vacunos. Cuenta con grandes potreros entrelazados. Tiene buenas casas de habitación, galpones y casas de inquilinos.

Dirección postal: Requinoa-Chumaco.

HACIENDA «LOS BOLDÓS», de propiedad del señor Javier Errázuriz Veleró. Tiene una superficie de 2,750 hectáreas de las cuales 1,177 hectáreas son regadas. Los productos que se cosechan en esta hacienda son: Trigo blanco, se siembra más o menos 310 hectáreas. Chacareria, se siembra 15 hectáreas de maíz, 20 hectáreas de frejoles y 45 hectáreas de papas. Lechería, se ordeñan 140 vacas diarias durante todo el año, leche que se destina a la fabricación de quesos. Crianza y engorda de animales vacunos. Crianza de ovejunos y caballos. Mantiene empastadas con trébol. Cuenta con buenas casas habitación, galpones y casas de inquilinos.

Dirección postal: Requinoa.

FUNDO «REQUINOA», ubicado inmediatamente al Poniente de la estación del mismo nombre. Tiene una superficie de 408 hectáreas planas regadas. Los productos que se cosechan son: Trigo blanco, se siembra más o menos 100 hectáreas. Chacareria: Maíz, frejoles, papas. Crianza de ovejunos, con producción de lana (60 quintales) y chanchos. Mantiene empastadas de alfalfa y trébol. Cuenta con buenas casas de habitación, galpón y casas de inquilinos.

Dirección postal: Requinoa.

OLIVAR

FUNDO «PLAZA OLIVAR», de propiedad de don Julio Silva Valenzuela. Tiene una superficie de 290 hectáreas planas totalmente regadas. Los productos que se cosechan en este fundo son: Pasto trébol, se enfarda pasto con producción media de 4,500 quintales. Trigo blanco, se siembra más o menos 85 hectáreas. Chacareria, siembra 50 hectáreas con papas como también maíz, frejoles, etc. Crianza y engorda de animales vacunos.

Dirección postal: Los Lirios.

FUNDO «OLIVAR», de propiedad de don Baltasar Villalobos, arrendado a don Julio Silva Valenzuela. Tiene una superficie de 565 hectáreas planas, totalmente regadas. Los productos que se explotan en este fundo son: Pasto trébol, se enfarda pasto con producción de 10,000 quintales. Cosecha semilla de trébol, con producción de 230 quintales. Trigo blanco, siembra más o menos 173 hectáreas. Chacareria, siembra más o menos 110 hectáreas con papas, dando un rendimiento total de 21,000 quintales métricos, además frejoles y maíz. Crianza y engorda de animales vacunos. Crianza de porcinos.

Dirección postal: Los Lirios.

FUNDO «SAN JUAN», de propiedad del señor Ricardo Díaz Valdés. Tiene una superficie de 126 hectáreas planas totalmente regadas. Los productos que se cosechan en esta propiedad son: Trigo blanco, se siembra más o menos 40 hectáreas. Chacareria, siembra 25 hectáreas de papas; pasto trébol y cosecha algo de semilla.

Dirección postal: Olivar.

FUNDO «PETACAS», de propiedad de don Germán Echeverría, arrendado al señor Domingo Bravo. Tiene una superficie de 188 hectáreas planas regadas. Esta propiedad se ha arrendado al señor Bravo el 1.º de Mayo de 1922.

Dirección postal: Gultro-Olivar.

COINCO

FUNDO «CHILLEHUE», de propiedad del señor Francisco A. Concha Castillo. Tiene una superficie de 1,300 hectáreas, de las cuales 520 hectáreas son regadas. Los productos que se cosechan son: Trigo candeal, siembra más o menos 115 hectáreas, cebada forrajera. Chacareria, maíz, frejoles y papas. Hortalizas en general. Cosecha semilla de trébol (55 quintales métricos). Lechería, ordeña término medio 90 vacas diarias durante todo el año, leche que se destina a la fabricación de quesos. Tiene empastadas 140 hectáreas de trébol, de las cuales dedica a pasto seco 20 hectáreas y a semilla otras 20, el resto a la crianza y engorda de animales vacunos. Cuenta además con potreros alfalfados y con pastos naturales en riego y rulo.

Dirección postal: Requinoa-Chillehue.

FUNDO, de propiedad del señor Luis Valenzuela N. Tiene una superficie de 1,860 hectáreas, de las cuales 360 hectáreas son regadas. Los principales productos que se cosechan son: Trigo blanco, siembra más o menos 90 hectáreas, cebada cervecera. Chacareria, maíz, frejoles y papas. Cuenta con 35 hectáreas empastadas de trébol, para la crianza y engorda de los animales vacunos. Posee una viña de 3 hectáreas de cepa del país, que dedica a la fabricación de chacolies. Cuenta con un galpón para estabular animales en invierno.

Dirección postal: Coinco.

FUNDO «COPEQUEN», de propiedad del doctor señor Juan Montenegro. Tiene una superficie de 800 hectáreas, de las cuales 200 hectáreas son regadas. Los productos que se cosechan son: Trigo blanco, siembra más o menos 60 hectáreas. Mantiene empastadas 40 hectáreas con trébol, para la crianza y engorda de animales vacunos.

Dirección postal: Requinoa.

En Santiago: Compañía.....

PICHIDEGUA

HACIENDA «ALMAHUE» de propiedad de la señora Amelia Lynch de Lyon. Tiene una superficie total de 15,000 hectáreas, de las cuales 2,500 hectáreas son regadas. Los ramos de explotación a que está dedicada esta importante hacienda son: Trigo blanco, siembra más o menos 300 hectáreas con producción media anual de 4,000 quintales métricos. Trigo candeal, siembra más o menos 400 hectáreas, con producción media anual de 6,000 quintales métricos. Cebada cervecera, siembra más o menos 450 hectáreas, con producción media anual de 9,000 quintales métricos. Chacareria: Papas, con producción de 4,000 quintales métricos; frejoles, con producción de 2,000 quintales métricos, y maíz, con producción de 400 quintales métricos. Tiene una viña de 30 hectáreas de cepa del país, en riego y rulo que se destina a la fabricación de chacolies, con producción de 1,800 hectolitros. Lechería, se lechan término medio 470 vacas diarias, durante 8 meses, leche que se expende para el consumo de Santiago. Crianza y engorda de animales vacunos, con una dotación de 7,131 cabezas. Crianza de ganado lanar, con una masa de 2,000 cabezas. Crianza de caballos, mulares y cabrios. Mantiene más o menos 1,500 hectáreas empastadas con trébol, cosechando semilla de trébol, con producción de 1,000 quintales métricos. La división de los potreros son de alamedas, y posee grandes bosques de eucalipto, pinos, etc. Explora carbón vegetal, con producción media de 5,000 quintales métricos. Apicultura, hay más o menos 400 familias, cera y miel. Explora también la industria avícola, contando con gran número de ejemplares. Cuenta con grandes y buenas casas de habitación, bodegas, galpones y numerosas casas para los inquilinos.

Dirección postal: Pichidegua.

FUNDO «LAS JUNTAS» de propiedad de don Facundo Gutiérrez, ubicado a 11 kilómetros de la Estación Las Cabras. Tiene una superficie de 950 a 1,000 cuadradas. Los productos que explota son: Trigo, cebada y trébol. Chacarería en general. Tiene lechería y engordas de animales. Plantaciones de limoneros, naranjos, álamos y eucaliptus. Cuenta además con toda clase de maquinarias, camiones para el acarreo de los productos. Tractor «Motocultor», etc.

Cuenta con buenas casas de habitación, dotadas de toda clase de comodidades, casas de administración, galpones, bodegas y casas de inquilinos.

Dirección postal: Estación Codao. Las Pataguas.

En Valparaíso: González, Soffia y Cia. Blanco 849, casilla 469.

FUNDO «PROVIDENCIA» de propiedad del señor Manuel Aspíllaga Valenzuela. Tiene una superficie de 1,022 hectáreas, de las cuales 572 hectáreas son regadas. Los productos que se explota en este fundo son: Trigo blanco, siembra más o menos 100 hectáreas. Cebada forrajera. Chacarería, siembra más o menos 40 hectáreas con maíz, y 60 hectáreas con frejoles. Crianza y engorda de animales vacunos, con dotación de 1,000 cabezas. Crianza de ovejunos y porcinos. Cuenta con empastadas de trébol, y otros pastos sembrados en riego. Cosecha semilla de trébol, con producción de 53 quintales métricos. Tiene más o menos 20 hectáreas de bosques y alamedas en estado de explotación. Tiene buenas casas de habitación, galpones y casas de inquilinos.

Dirección postal: Codao. Las Pataguas.

FUNDO «SANTA ELISA» de propiedad del señor Pedro N. Aspíllaga. Tiene una superficie de más o menos 800 hectáreas, de las cuales 500 hectáreas son regadas. Los productos que se cosechan en esta propiedad son: Trigo blanco, con producción de 1,500 quintales métricos. Trigo cañal. Lechería, se ordeña término medio 100 vacas diarias, durante 8 meses, leche que se destina a la fabricación de quesos, con producción de 500 quintales métricos. Crianza y engorda de vacunos, contando con 110 hectáreas empastadas con trébol. Tiene buenas casas de habitación, galpones y casas de inquilinos.

Dirección postal: Codao. Las Pataguas.

FUNDO «LAS PATAGUAS» de propiedad de la señora Rosa Herminia M. de Díaz, arrendado al señor Joaquín Díaz Maturana. Tiene una superficie de más o menos 640 hectáreas, de las cuales 300 hectáreas son regadas. Los productos que se cosechan son: Trigo blanco, con producción de 2,250 quintales métricos. Chacarería, siembra más o menos 30 hectáreas con papas, 20 hectáreas con maíz, y 10 hectáreas con frejoles. Crianza y engorda de animales vacunos, contando con 70 hectáreas empastadas con trébol. Crianza de caballos. Tiene buenas casas de habitación y casas de inquilinos.

Dirección postal: Codao. Las Pataguas.

FUNDO «LAS PATAGUAS» de propiedad del señor José Manuel Villela. Tiene una superficie de 1,500 hectáreas, de las cuales 630 hectáreas son regadas. Los productos que se cosechan son: Trigo blanco, con producción de 4,800 quintales métricos. Cebada forrajera, con producción de 1,000 quintales métricos. Chacarería, frejoles, maíz, papas, siembra más o menos 100 hectáreas en chacras.

Dirección postal: Codao. Las Pataguas.

FUNDO «PICHIDEGUA» de propiedad del señor Antonio Toro Donoso. Tiene una superficie de 2,198 hectáreas, de las cuales 942 hectáreas son regadas. Los productos que se cosechan en este fundo son: Trigo cañal, con producción de 2,500 quintales métricos. Trigo blanco con producción de 400 quintales métricos. Chacarería, siembra más o menos 20 hectáreas con papas; 59 hectáreas con frejoles y 36 hectáreas con maíz. Lechería, se lechan término medio 144 vacas, diarias, durante 8 meses, leche que se destina a la fabricación de quesos. Crianza y engorda de animales vacunos. Crianza de caballos, ovejunos y porcinos. Tiene buenas casas de habitación, galpones para estabular las vacas en el invierno con capacidad para 180 animales, bodegas y casas de inquilinos.

Dirección postal: Codao. Pichidegua.

SAN VICENTE DE TAGUA-TAGUA

FUNDO «SANTA ELENA», de don Exequiel González Cortés, ubicado a dos cuadradas al norte de la estación San Vicente (ramal Pelequén a las Cabras). Tiene una superficie de 120 cuadradas planas regadas, con canal comunero y 40 cuadradas regadas por medio de bombas movidas con fuerza eléctrica, que se desarrolla en el fundo Los Altillos, propiedad del mismo señor González, además 200 cuadradas de cerros. Dedicado a: Lechería, cuenta con un silo y establo para ordeñar 150 vacas, con cuyo producto se elabora queso y mantequilla. Crianza de vacunos. Plantaciones forestales de: eucaliptus, álamos (cuenta con 800,000 árboles). Cuenta con buenas casas habitación y 10 casas para inquilinos.

Dirección postal: San Vicente de Tagua-Tagua.

FUNDO «LOS ALTILOS», de don Exequiel González Cortés, ubicado a 5 kilómetros al oriente de la estación San Vicente (ramal Pelequén a las Cabras). Tiene una superficie de 30 cuadradas planas y 100 cuadradas de cerros. Dedicado a: Lechería, ordeña 50 vacas, cuyo producto se destina a la fabricación de queso y mantequilla. Tiene una plantación forestal de 30,000 álamos y 70,000 eucaliptus en bosques. Cuenta este fundo con una instalación hidráulica de 160 H. P., para dar movimiento a las maquinarias de: Fábrica de hielo, mantequillería y molino de cilindros, con producción de 250 quintales diarios de harina. Además cuenta con una bomba para el regadío del bosque de eucaliptus de este fundo, proporcionando fuerza

eléctrica para el regadío del fundo Santa Elena. Cuenta con casas habitaciones, bodegas, galpones y seis casas de inquilinos.

Dirección postal: San Vicente de Tagua-Tagua.

FUNDO «EL CARDAL», de don Carlos Prado Amor, ubicado a 1 kilómetro al sur de la estación San Vicente (ramal de Pelequén a las Cabras). Tiene una superficie de 260 cuadradas planas totalmente regadas, con canal propio del estero Zamorano. Dedicado a: Siembras de trigo cañal y cebada, con producción media de 1,500 quintales. Chacarería en general (frejoles, papas, maíz) Cosecha semilla de trébol con una producción media de 500 quintales españoles. Lechería, ordeña en la temporada 80 vacas, producto con que se elabora queso de Chanco. Crianza y engorda de vacunos, mestizaje «Lincoln Red», avanzado. Cuenta con alamedas en todas las divisiones de potreros, de todas edades. Huerto frutal, naranjos, duraznos, ciruelos, etc. Cuenta con casas habitación, galpones de lechería, bodegas y 20 casas de empleados e inquilinos, de material sólido.

Dirección postal: San Vicente de Tagua-Tagua.

En Santiago: Moneda 1367.

FUNDO «LOS MAITENES DE TAGUA-TAGUA», de don Salvador Correa Ovalle, ubicado a 3/4 kilómetros al sur-poniente de la estación San Vicente (ramal Pelequén a las Cabras). Tiene una superficie de 650 hectáreas planas regadas y 750 hectáreas de cerros. Dedicado a: Siembras de trigo blanco y cebada, con producción media de 5,000 sacos entre trigo y cebada. Chacarería: papas corahila, con producción de 3,000 sacos y maíz, con producción de 1,500 sacos. Crianza de vacunos. Engordas. Cosecha semilla de trébol, con producción de 300 quintales españoles. Arboleda frutal: duraznos, ciruelos, manzanos y perales, de 15 hectáreas. Cuenta con buenas casas habitación, galpones, bodegas y 50 casas de inquilinos. Plantaciones de álamos importante.

Dirección postal: San Vicente-Tagua-Tagua.

En Santiago, Vergara 409.

FUNDO «LA LAGUNA», de don Salvador Correa Ovalle, ubicado a 9 kilómetros al sur-poniente de San Vicente. Tiene una superficie de 525 hectáreas planas regadas y 120 hectáreas de cerros. Dedicado a: siembras de trigo y cebada, con producción de 3,000 sacos. Chacarería, especialmente papas, con producción de 6,000 sacos y maíz con producción de 4,000 sacos. Plantaciones de álamos importantes.

La administración de este fundo está a cargo de don Nicolás Larrain Prieto, en calidad de socio. Casas habitación, galpones y 17 casas modernas de inquilinos.

Dirección postal: San Vicente-Tagua-Tagua.

VINA «ECHENIQUE TAGUA-TAGUA», de la señora Mercedes Correa de Echenique, ubicada a 4 kilómetros al sur-poniente de la estación San Vicente (ramal Pelequén

a las Cabras). Tiene una superficie de 300 hectáreas planas regadas con abundante agua, de las cuales 70 hectáreas son de viñas de cepa francesa, con producción media de 600,000 litros de vino que se vende en su totalidad elaborado. Además 100 hectáreas de cerros que se ocupan en talajes. Siembras de trigo blanco y amarillo con una producción de 1,250 quintales españoles. Según el año se dedica también a: Cosecha de trébol, engordas o chacareria, siendo éste un ramo de segunda importancia dentro del negocio. Plantaciones de: álamos, acacios y eucaliptus. Cuenta con grandes bodegas con capacidad para depositar 1,000,000 de litros, instalación eléctrica y de vendimia movida por una turbina de 12 caballos. Tiene 50 casas para empleados e inquilinos. Dirección postal: Estanislao Echeñique C.—San Vicente. Tagua-Tagua.

FUNDO «EL INCA» de don José Miguel Echeñique Correa, ubicado a 6 kilómetros al sur-poniente de la Estación San Vicente (ramal Pelequén a Las Cabras). Tiene una superficie de 273 hectáreas planas regadas y 300 hectáreas de cerros. Dedicado principalmente a: Siembras de trigo blanco y amarillo o cebada, con producción de 2,500 quintales. Cosecha semilla de trébol, con producción de 200 quintales españoles. Papas corabilla, con producción de 5,000 sacos. Cuenta con casas habitación y 20 casas modernas (adobe y teja) para inquilinos y gran galpón para guardar las cosechas.

Dirección postal: San Vicente Tagua-Tagua.

FUNDO «SOCIEDAD ECHEÑIQUE HERMANOS Y CIA.» formada por los señores José Miguel Echeñique Gandarillas, Estanislao, José Miguel y Guillermo Echeñique Correa, doctor Marcial Guzmán Z. y Pedro León Riveros. Capital social \$ 250,000. Está ubicado a 9 kilómetros al poniente de la Estación San Vicente (ramal Pelequén a Las Cabras). Tiene una superficie de 165 hectáreas planas regadas artificialmente; con derechos a derrames de otros fundos. Se dedica especialmente a: Plantación de álamos (se llegarán a plantar 500,000 álamos). Mientras tanto, se dedica a las siembras de maíz, con una producción media de 4,000 quintales. Dirección postal: Estanislao Echeñique C., San Vicente de Tagua-Tagua.

FUNDO «PENCAHUE» de don Lisandro Aránguiz Fortecilla, ubicado a 9 kilómetros al poniente de la Estación San Vicente (ramal Pelequén a Las Cabras), de 250 cuadras planas totalmente regadas. Dedicado a: Siembras de trigo blanco. Cosecha semilla de trébol. Chacareria (papas corabillas). Engordas de vacunos. Todos los caminos y deslindes del fundo son alamedas. Cuenta con una iglesia, que hace las veces de vico-parroquia, siendo de propiedad del fundo. Posee buenas casas habitación, galpones, pesebreras y casas para inquilinos. Escuela pública con matrícula de 150 alumnos; asistencia media de 80 alumnos. Dirección postal: San Vicente-La Aránguiz.

En Santiago: Santo Domingo 1608.

FUNDO «VIÑA VIEJA» de don José L. Rodríguez, ubicado a 2½ kilómetros de las Estaciones San Vicente o Requena. Tiene una superficie de 190 cuadras planas regadas con canal comunero. Dedicado a: Siembras de trigo blanco y candeal. Cebada. Chacareria (maíz, frejoles, papas). Cosecha semilla de trébol. Lechería, producto destinado a la fabricación de quesos. Engordas y crianza de animales vacunos. Huerto frutal: Duraznos, manzanos, ciruelos, caquis, olivos, etc. Posee este fundo 17 casas de inquilinos. Cuenta con casas habitación, grandes galpones (80 metros, de dos pisos) y bodega.

Dirección postal: San Vicente, casilla 21.

HACIENDA «IDAHUE» de propiedad del señor Francisco Echeñique Gandarillas, arrendado a don Alberto Echeñique. Tiene una superficie de 6,500 hectáreas de rulo. Los productos que se cosechan en esta propiedad son: Trigo blanco, siembra más o menos 150 hectáreas. Cebada forrajera, siembra más o menos 160 hectáreas. Chacareria, especialmente maíz. Ganadería, crianza de animales vacunos, ovejunos y porcinos. Explora carbón vegetal. Tiene buenas casas de habitación, galpones, bodegas y casas de inquilinos.

Dirección postal: Santiago, Delicias 1158.

HACIENDAS «LAS PATAGUAS» y «PUMAITEN» de propiedad de la sucesión del señor Francisco J. Eguiguren. Tiene una superficie de 7,000 hectáreas, de las cuales 650 hectáreas son regadas. Los productos que se cosechan en estas haciendas son: Trigo blanco, (siembra más o menos 350 hectáreas), con una producción media de 7,000 quintales métricos. Chacareria, especialmente maíz, que siembra más o menos 50 hectáreas. Lechería, ordeña término medio 50 vacas diarias. Crianza de animales vacunos, contando con una dotación de 2,000 cabezas. Crianza de ganado lanar, (con una masa de 2,000 cabezas). Engordas, cuenta con 150 hectáreas empastadas con trébol. Cuenta con dos buenas casas de habitación, galpones para estabular las vacas en el invierno, con capacidad para 200 animales, bodegas y casas de inquilinos.

Dirección postal: San Vicente.

HACIENDA «MILLAHUE» de propiedad del señor Luis Fernández Campino, administrada por don Joaquín Larrain Prieto. Tiene una superficie de 5,540 hectáreas de rulo. Esta hacienda está dedicada especialmente a la crianza de animales vacunos, ovejunos y porcinos, contando con grandes extensiones con pastos naturales. Cebada forrajera. Trigo blanco, siembra más o menos 200 hectáreas. Esta propiedad cuenta con grandes extensiones con montes naturales que lo explota en carbón vegetal, leña y cáscara de quillay.

Dirección postal: San Vicente, Millahue.

FUNDO «RINCONADA» de propiedad de la sucesión del señor José María Valderrama, administrada por el señor Francisco A. Vidal Garcés. Tiene una superficie de 1.884

hectáreas, de las cuales 282 hectáreas son regadas. Los productos que se cosechan en este fundo son: Trigo blanco y candeal. Chacareria, (papas, frejoles, maíz). Crianza de vacunos. Tiene montes naturales que los explota en carbón. Cuenta con alamedas en estado de explotación.

Dirección postal: San Vicente, Rinconada.

FUNDO «PUMAITEN» de propiedad del señor Carlos Ugarte Valenzuela, arrendado a don Carlos Ugarte Urzúa. Tiene una superficie de 600 hectáreas, de las cuales 550 hectáreas son regadas. Los productos que se cosechan en este fundo son: Trigo blanco, con producción de 1,200 quintales métricos. Cebada cervecera, con producción de 2,000 quintales métricos. Chacareria, especialmente frejoles. Lechería, ordeña término medio 80 vacas diarias, durante 6 meses. Crianza de animales vacunos y porcinos. (Cosecha pasto trébol.

Dirección postal: San Vicente, Tagua Tagua.

FUNDO «TUNCA» de propiedad del señor Juan Schulz. Tiene una superficie de 700 hectáreas, de las cuales solamente 73 son regadas. Explora los siguientes productos: Trigo blanco. Chacareria, maíz, papas, etc. Dentro de esta propiedad tiene establecido un Molino de Harinas, que surte a toda esa importante región.

Dirección postal: San Vicente de Tagua Tagua, Tunca.

MALLOA

HACIENDA «MALLOA» (Manchanina) del señor Daniel Bernalles Mancheño, arrendado por don Daniel Bernalles Lazcano, ubicado a 2 kilómetros al norte de la Estación Malloa (ramal Pelequén a Las Cabras). Tiene una superficie de 1,440 hectáreas, de las cuales 678 hectáreas son regadas con canal propio del río Clarilla, resto de cerros y faldeos. Dedicado a: Siembras de trigo blanco y cebada inglesa principalmente, con producción media de 4 a 5 mil quintales entre trigo y cebada. Cosecha semilla de trébol, con producción media de 500 a 600 quintales españoles. Lechería, ordeña término medio 150 vacas raza «Durham», leche que se destina a la fabricación de quesos y en invierno se expende en Santiago. Crianza de animales vacunos. Plantaciones de álamos en estado de explotación, como asimismo montes de espinos y blanco para leña. Crianza de porcinos de raza, varias clases, con una producción de 300 cabezas anuales. Tiene instalado un molino a turbina con fuerza hidráulica de 40 H. P. que actualmente no está en explotación, aprovechándose esta fuerza para dar movimiento a las maquinarias del fundo. Cuenta con buenas casas habitación, parque, casas de administración, galpones, bodegas y 30 casas de inquilinos, de material sólido (11 casas con luz eléctrica por cuenta de la hacienda). Oficina del Telégrafo del Estado en casa de propiedad de la hacienda.

Dirección postal y telegráfica: Malloa-Ramal Las Cabras. En Santiago: Dieciocho 136.

HACIENDA «EL TAMBO» de la señora Concepción Rojas de Joglar e Hijos, a cargo de don Alberto Joglar, estando la Estación Malloa dentro del fundo. Tiene una superficie total de 2,500 hectáreas planas regadas y 2,600 hectáreas de cerros. Esta propiedad la componen los siguientes fundos: El Tambo, El Carmen, Santo Domingo de Malloa, Rinconada, Rastrojos y Platina, estos tres últimos ubicados en la comuna San Vicente. Esta hacienda está dedicada principalmente a: Siembras de trigo blanco y cebada inglesa, con producción media de 12,000 quintales métricos de cebada inglesa y 3,000 quintales métricos de trigo. Chacarería: Frejoles bayos y burros, con producción más o menos de 4,000 quintales métricos; maíz, con producción de 3,000 quintales métricos; papas, con producción de 2,000 quintales métricos. Cosecha semilla de trébol, con producción de 1,000 quintales españoles anuales. Engordas de novillos y vacas (1.000 animales al año). Crianza de vacunos mestizos «Durham» (300 cabezas). Plantaciones forestales: Alamos y plátanos orientales. Cuenta con buenas casas habitación, gran granero, con capacidad para depositar 20,000 sacos, galpones para guardar maquinarias y herramientas y 150 casas para inquilinos, de las cuales 100 más o menos son construidas de material sólido, muy higiénicas.

Dirección postal: Alberto Joglar R., Malloa.

HACIENDA «DE CHUCHUE» ubicada a 2½ kilómetros de Pelequén y a 1 kilómetro de Malloa (ramal a Las Cabras) todo el recorrido de buen camino en todas las estaciones.

Extensión de 701,80 hectáreas de buen riego y 189,97 hectáreas de lomaje suave y cerro, parte del lomaje se puede regar con poco costo.

Canal propio, abundante en toda época, tomado del río Claro, a tres kilómetros del fundo. Puede sacar agua del estero del Huínico que atraviesa el fundo de este a oeste; para una parte del terreno regado no se usa por innecesario.

Explotación: Siembras de trigo de cualquier clase, y de preferencia cebada inglesa o forrajera, trébol y chacarería de todos los artículos. Su producción normal para el propietario es de 5,000 quintales de cereales, 400 quintales de trébol, 2,000 quintales de maíz o papas y 600 quintales de frejoles de diferentes clases.

Animales. — Se engordan en el año alrededor de 800 animales, pudiendo darle mayor amplitud con buen resultado, reduciendo las siembras. Crianza, reducida a las

necesidades exclusivas de la hacienda. Crianza de caballos, se venden anualmente alrededor de 15 potreros, mestizos de percherón francés.

Plantación de álamos, eucaliptus y acacias, aumentándose anualmente en 5,000 plantas de las diferentes especies.

Deslindes.— Con excepción de un lado, todos los demás son caminos públicos.

Edificación.— Casas de habitación, un chalet construido en 1918, de material sólido, con buenas dependencias para empleados, gallineros, huerta y parque. Las casas y demás dependencias del fundo tienen luz eléctrica.

Galpones.— Tiene 2,730 metros cuadrados de galpones de zinc o tejas, repartidos en el fundo, entrando en estos galpones de lechería, pesebreras, cocheras, bodega general, bodega de pasto, bodega de diario y bodega de liquidación de cereales con motor de fuerza eléctrica.

Casas de administración, de 10 piezas, bodega, gallinero, huerta.

Casas de empleados e inquilinos, 33, la mayoría de zinc, de tres piezas y cocina, el resto de teja, con la misma distribución.

Escuela con dos salas reglamentarias y habitación de maestras.

FUNDO «LIMAHUE», de don Mario Valdés Ortúzar, ubicado a 3 kilómetros de las estaciones de Pelequén y Malloa (ferrocarril de Pelequén a las Cabras). Tiene una superficie de 223 ¼, cuadras planas regadas y 60 cuadras de cerros. Dedicado a: Lechería, cuenta con un silo y establo moderno para ordeñar 200 vacas mestizas de «Holstein» con «Lincoln Red», cuyo producto se destina a la fabricación de quesos y a la venta de leche durante la temporada de invierno.

Siembras de trigo amarillo y cebada. Cosecha semilla de trébol. Tiene una viña de 25 cuadras de cepa francesa que da una producción media de 8,000 arrobas de vino. Cuenta con buenas casas habitación (huerto y parque) bodegas, galpones y 20 casas de inquilinos de material sólido. Funciona una escuela pública (mixta) con matrícula de 90 alumnos en el día y 45 en la noche.

Dirección postal: Pelequén.

En Santiago: Merced 749.

HACIENDA «SAN LUIS», de don Miguel Velasco V., ubicada a un kilómetro al norte de la estación Pelequén. Tiene una superficie de 350 cuadras planas regadas y 500 cuadras de cerros. Dedicado a: Siembras de trigo blanco y

caudeal, con producción media de 5 a 6 mil sacos de trigo. Cosecha semilla de «trébol perenne». Chacarería, frejoles y maíz. Cosecha todos los años semilla de alpiste, con producción de 400 quintales métricos. Tiene constantemente novillos de 1, 2 y 3 años para engordas. Criadero de caballos pura raza chilenos, habiendo obtenido siempre en exposiciones primeros premios (Santiago y Chillán), teniendo constantemente para la venta potrillos y potrancas hijos de potros y yeguas premiados en estas exposiciones. Crianza de cabras de «Murcia». Plantaciones de álamos.

Cuenta con espléndidas casas habitación, rodeadas de árboles frutales, bodegas, galpones, silo Brook y 25 casas de inquilinos. Las casas tienen luz eléctrica propia y agua potable de vertientes.

Dirección postal: Pelequén-Fundo San Luis.

FUNDO «LA CAPILLA», de propiedad de la señora María Luisa Larrain de Marín, arrendado a los señores Guillermo y Eduardo Marín Larrain. Tiene una superficie de 428 hectáreas total, de las cuales 351 son regadas. Los principales productos que se cosechan en esta propiedad son: Trigo caudeal, avena. Chacarería: maíz, frejoles y papas. Pasto seco de trébol. Mantiene empastadas 110 hectáreas con trébol y 56 hectáreas con alfalfa.

Dirección postal: Pelequén-La Capilla.

En Santiago: Delicias 1256.

HUIQUE

FUNDOS «LOS OLMOS» y «SAN MIGUEL DE HUIQUE» de propiedad de don Gabriel Echeñique, ubicado a 6 kilómetros de la Estación Colchagua, del ramal del Ferrocarril a Pichilemu. Tiene una superficie de 1,300 cuadras, de las cuales 1,000 cuadras son regadas con canales propios y comuneros, y 163 cuadras de cerros. Dedicado a: Crianza y engordas de vacunos. Lechería. Chacarería. Cosecha semilla de trébol. Siembras de trigo y cebada. Pasto trébol. Viña, (10 hectáreas), de cepa del país. Arboleda frutal y plantaciones de álamos, eucaliptus y sauces. Crianza de caballos de tiro y chilenos. Crianza de porcinos. La irrigación nace del río Tinguiririca y estero de Chimbarongo o Arañas.

Dirección postal: Colchagua. Telegráfica, Pupilla.

En Santiago: Agustinas 1673.

DEPARTAMENTO DE SAN FERNANDO

Fundos y sus Productos - Industrias y Manufacturas - Comercio

SAN FERNANDO

FUNDO «NILCUNIAUTA», de la Sucesión Rojas Lisboa, representado por don Daniel Llanos, ubicado a 1½ kilómetros de la estación San Fernando. Tiene una superficie de 200 cuadras planas regadas y 150 cuadras de cerros. Dedicado a: Siembras de trigo y chacareria en general. Lecheria, ordeña 100 vacas en todo el año, leche que se expende en San Fernando. Tiene una viña (1½ cuadra) de cepa del país. Crianza de vacunos y engordas. Plantaciones forestales de álamos.

Dirección postal: San Fernando. Casilla 115. Teléfono 37.

FUNDO «LA RAMADA», de la Sucesión Rojas Lisboa, representado por don Daniel Llanos, ubicado a 1½ kilómetros de la estación de San Fernando. Tiene una superficie de 300 cuadras regadas y 150 cuadras de cerros. Dedicado a: Siembras de trigo y cebada. Chacareria en general. Crianza y engordas de vacunos. Plantaciones de álamos.

Dirección postal: San Fernando. Casilla 115. Teléfono 37.

FUNDOS «LA PALMA» y «LA YESCA», de propiedad de la señorita Jesús Valderrama, ubicados inmediatamente al poniente de la ciudad de San Fernando. Tiene una superficie de 1,550 hectáreas, de las cuales 550 hectáreas son regadas. Se cosechan en esta propiedad los siguientes productos: Trigo blanco, se siembra más o menos 75 hectáreas. Chacareria, especialmente papas, de las que se siembran más o menos 30 hectáreas, además, frejoles, maíz, etc. Lecheria, se ordeñan 120 vacas diarias durante todo el año, leche que se expende en la localidad. Crianza y engorda de animales vacunos, contando con más o menos 150 hectáreas con pastos naturales en riego y 50 empastadas con trébol.

Dirección postal: San Fernando. Casilla 2.

ROMA

FUNDO «SANTA ISABEL DE POLONIA» de propiedad de don Guillermo Pereira Iñiguez, ubicado en la misma Estación Polonia, (estación dentro del fundo). Tiene una superficie 300 cuadras planas abundantemente regadas con el canal comunero que nace del río Tinguiririca, cuya boca-toma se encuentra ubicada en una hijuela, llamada «La Toma», cuyos propietarios son los de los tres fundos en la que se efectúa el regadío. Dedicado a: Siembras de

trigo y cebada, (inglesa o forrajera). Chacareria en general, (especialmente frejoles y maíz). Lecheria, ordeña término medio, entre 150 a 200 vacas «Durham», leche destinada a la fabricación de mantequilla marca «Polonia», que se expende en Santiago en envase de maderas. Engordas de vacunos. Plantaciones de álamos y encinas en alamedas y varios bosques de eucaliptus, todos en estado de explotación. Plantaciones de nogales en actual producción. Cuenta con muy buenas casas habitación, rodeada de un bonito parque, con gran variedad de árboles forestales, grandes galpones de lecheria, corrales, casas de administración, y una escuela pública que funciona en una de las casas del fundo, cedida por el propietario, y 20 casas de inquilinos, que se encuentran situadas en los caminos que circundan la Estación y en el camino que va al pueblo de Roma, cabeza de la comuna, y que va por el centro de la propiedad. Cuenta con un silo «Brooks» de 300 toneladas, para regular el aprovisionamiento de la lecheria en la temporada de invierno.

Dirección postal: Polonia.

En Santiago: Huérfanos 1515.

FUNDO «CHORRILLOS» de propiedad de don Guillermo Pereira Iñiguez, ubicado entre las Estaciones de Polonia y San Fernando, (a 2 kilómetros de Polonia, y a 4 kilómetros de San Fernando). Tiene una superficie de 300 cuadras planas regadas, y 800 cuadras de cerros pastosos, con bastante monte: Litre, espinos, quillayes, etc. Dedicado a: Siembras de trigo y cebada, (inglesa o forrajera). Chacareria en general, (frejoles, papas y maíz). Engordas y crianza de vacunos grandes «Durham». Cosecha semilla de trébol. Plantaciones de álamos en alamedas y deslindes de potreros. Crianza de cabrios «Angora». Cuenta con buenas casas habitación, huerto frutal, galpones, anexos y 15 casas de inquilinos. Este fundo está regado con abundante dotación de agua del río Tinguiririca y del estero Antivero. Está establecido dentro del fundo un Retén de Policía, que funciona en un edificio cedido por el propietario y que atiende toda la comarca, incluso la aldea «La Angostura».

Dirección postal: Polonia.

En Santiago: Huérfanos 1515.

VIÑA «MIRAFLORES» (anexa complementaria a la viña Santa Carolina, Santiago), de propiedad de la señora Carolina Iñiguez de Pereira, ubicada a 2 kilómetros de la Estación Polonia. Tiene una superficie de 305 hectáreas, de las cuales 125 hectáreas son de viñas de cepa francesa, siendo su mayor parte: Cabernet, Pinot y Merlot, resto potreros de-

dicados al servicio de la viña, (talajes y chaeras). Las instalaciones son de maquinaria moderna, teniendo prensas mecánicas «Marmonier» y movidas con motor a gas pobre. Sus bodegas son construídas ultimamente, tomando en consideración los últimos adelantos, y posee 37 casas de inquilinos.

Dirección postal: Julio Pereira Iñiguez. Santiago, Huérfanos 1515, casilla 1507.

HACIENDA «QUILAPAN» de propiedad de don Bernardo Moreno, comprende los fundos Barreales y Miserables, con una superficie de 900 cuadras regadas, y 3,000 de rulos planos y cerros. Dedicada especialmente a engorda y crianza de vacunos. Lecheria, (da más de 800 litros) Siembras de trigo y cebada. Chacareria, etc.

Tiene en explotación la antigua calera Barreales, con un rendimiento anual de 35,000 quintales de cal viva de primera clase. Se explotan yacimientos de carbonato, (espejuelo), muy puro, que se ofrece entero y molido. Leñas de espino y talhuén, carbón vegetal, apiario de 500 familias, etc.

Dirección postal: Polonia, teléfono 34, San Fernando.

FUNDO y VIÑA «CAÑADILLA» de propiedad de don Alfredo Silva Somarriva, ubicada a 1½ kilómetros al norte de la ciudad de San Fernando, y a 1½ kilómetros al sur de la Estación Polonia. Tiene una superficie de 300 hectáreas planas regadas con canales propios del río Tinguiririca, y del estero Antivero, y derechos a todos los derrames del fundo «El Trapiche», de la Sucesión Rojas Lisboa. Dedicado a: Lecheria, cuenta con un establo modelo, de concreto armado con capacidad para ordeñar 125 vacas, que permanecen estabuladas durante todo el año. Dicho establo cuenta con las instalaciones de agua potable, desagües y toda clase de comodidades. Cuenta además con 2 grandes silos «Brooks», de 300 toneladas cada uno. Toda la producción de leche se expende en carretelas propias del fundo, en la ciudad de San Fernando. La masa de vacas es raza «Holandesa», «Holstein-Friesian», contando con dos reproductores «Holandeses» fina sangre. La producción de toritos de esta raza, se expenderá en remate público. Chacareria, (40 cuadras), papas, frejoles, cebollas, zapallos, sandías, melones, maíz, ají, etc. Siembras de trigo, (40 cuadras). Viña de cepa francesa, (7 cuadras), con su bodega y vasija correspondiente, con producción de 2,000 arrobas de vino. La crianza, produce alrededor de 140 terneros por año. Cuenta con casas habitación y un

gran huerto frutal: Limoneros, paltos, naranjos, duraznos, manzanos, olivos, castaños, nogales, etc., y varias casas de inquilinos.

Dirección postal: San Fernando, casilla 168.

En Santiago: Compañía 1713.

FUNDO «LOS LINGÜES» de propiedad de don José Toribio Lira Artigas, ubicado a 6½ kilómetros al sur-oriente de la Estación Pelequén, y a 7 kilómetros de la Estación Polonia. Tiene una superficie total de 2,100 cuádras, de las cuales 600 cuádras son planas totalmente regadas con dos canales propios, que nacen del río Tinguiririca. Dedicado a: Siembras de trigo y cebada. Cosecha semilla de trébol. Chacarería en general. (papas, frejoles, maíz). Crianza y engorda de vacunos. Crianza de caballares. Lechería, cuenta con un silo de concreto armado, con capacidad de 580 toneladas, y se ordeñan, término medio, 250 vacas «Durham», leche destinada a la fabricación de mantequilla, que ha obtenido primeros premios en varias exposiciones. Anexo a la lechería, hay una engorda de chanchos. Enfardadura de pasto trébol rosado, para el consumo del fundo, alcanza a 10,000 fardos.

Esta propiedad tiene también derechos a las serranías de la Comunidad de Roma. Cuenta con plantaciones de álamos, eucaliptus y pinos. Cuenta con grandes y buenas casas habitación, bodegas, galpones de lechería, casa de administración y 50 casas de inquilinos, construidas de material sólido y muy higiénicas. Funciona una Escuela pública de propiedad de la hacienda, con asistencia media de 50 alumnos. Posee un parque y arboleda frutal.

Dirección postal: Pelequén.

En Santiago: Compañía 1480.

FUNDO «SAN JOSÉ DE LOS LINGÜES», de don José Bernardo Lira Artigas, ubicado a 3 kilómetros al sur oriente de la estación Polonia y a 8 kilómetros de San Fernando. Tiene una superficie de 1,620 hectáreas de las cuales, 740 hectáreas son planas regadas con dos canales propios que salen del río Tinguiririca. Dedicado a: Siembras de trigo blanco y cebadas inglesa y forrajera, con producción media de 5,600 sacos. Cosecha semilla de trébol, con producción de 600 quintales españoles. Chacarería, papas, frejoles, maíz. Crianza y engorda de vacunos, enfarda pasto trébol rosado para la engorda (8 a 10 mil fardos). Lechería, cuenta con un silo de concreto armado de 580 toneladas y un establo moderno. Se ordeñan 200 vacas término medio, mestizaje avanzado «Durham» y «Lincoln-Red», producto destinado a la fabricación de mantequilla y parte del año la leche se expende en Santiago. Crianza y engorda de porcinos. Crianza caballar y cabrios.

Anexo al fundo se cuenta con derechos a las serranías de la comunidad de Roma, destinada a la explotación de carbón y leña. Cuenta con plantaciones forestales de álamos y eucaliptus.

Cuenta con buenas casas habitación, bodegas, galpones, casas de administración y 35 casas de inquilinos, construidas de material sólido e higiénicas. Cuenta con parque y arboleda frutal, manzanos, perales, nogales, etc. Tiene una viña de 4 cuádras con sus correspondientes bodegas y vasijas. Funciona una escuela pública con asistencia de 60 alumnos.

Dirección postal: Estación Polonia.

FUNDO «SAN PEDRO DE ROMA» «El Rincon y Las Mercedes», de don Javier Rivadeneira, ubicado a 9 kilómetros al oriente de San Fernando. Tiene una superficie de 400 cuádras planas regadas y anexo una estancia de cerros y cordilleras, que limita con la República Argentina. Dedicado a: Siembras de trigo blanco y cebada inglesa, con producción media de 4,000 quintales métricos. Chacarería en general. frejoles, maíz, papas. Crianza de ganado vacuno con existencia de 1,500 animales. Engordas. Crianza de lanares y cabrios. En la serranía se explota carbón y leña. Existen bosques de robles, quillayes, etc., en estado de explotación. Cuenta con dos casas habitación, bodegas, galpones y 25 casas de inquilinos. Se hacen plantaciones de álamos.

Dirección postal: San Fernando, casilla 17.

En Santiago: Av. España 219.

FUNDO «EL TRAPICHE», de la Sucesión Rojas Lisboa, representada por don Daniel Llanos, ubicado a 2½ kilómetros de la estación ferrocarril San Fernando. Tiene una superficie de 240 cuádras planas, regadas con aguas del río Tinguiririca y estero Antivero. Dedicado a: Siembras de trigo blanco. Engordas. Chacarería en general. Tiene establecido un molino de cilindros, con producción anual de 60,000 quintales españoles de harina flor marca «Trapiche», acreditada como la mejor harina de la zona. Plantaciones forestales de álamos.

Dirección postal: San Fernando, casilla 115, teléfono 37.

FUNDO «ESPINALILLO», de propiedad de la sucesión de la señora Luisa Casal de Amesti. Tiene una superficie de 1,600 hectáreas, de las cuales 60 hectáreas son regadas. Los productos que se cosechan son: Trigo blanco, siembra más o menos 30 hectáreas. Chacarería, frejoles, maíz, etc. Tiene más o menos 1,000 hectáreas con monte natural que se destina a la explotación de carbón y cáscara de quillay. La administración está a cargo del señor Eduardo Amesti Casal. Crianza de animales vacunos.

Dirección postal: San Fernando.

FUNDO «LA MORALINA», de propiedad de la sucesión del señor Benjamín Morales, arrendado a don Belisario Gamboa. Tiene una superficie de 3,328 hectáreas, de las cuales, 188 hectáreas son regadas. Los productos que cosecha son: Trigo blanco y caudeal. Chacarería: maíz, frejoles, lentejas, papas y semilla de alpiste. Explota en los cerros carbón y leña.

Dirección postal: San Fernando.

FUNDO «BELLAVISTA», de la sucesión Rojas Lisboa, representada por don Daniel Llanos, ubicado a 12 kilómetros de la estación San Fernando. Tiene una superficie de 140 cuádras planas regadas. Dedicado a: Siembras de trigo. Chacarería en general. Crianza de vacunos.

Dirección postal: San Fernando, casilla 115, teléfono 37.

FUNDO «EL HUAPI», de la Sucesión Rojas Lisboa, representada por don Daniel Llanos, ubicado a 20 kilómetros de la estación San Fernando. Tiene una superficie de 30 cuádras regadas y 100 cuádras de cerros. Dedicado exclusivamente a la crianza de vacunos. Se explota leña.

Dirección postal: San Fernando, casilla 115, teléfono 37.

FUNDO «LA MEDIA AGUA», de propiedad de la señora Rosario Maturana, ubicado en la subdelegación Talcahué, arrendado a don Jorge Arriagada. Tiene una superficie de 471 hectáreas, de las cuales 235 hectáreas son regadas. Los productos que se cosechan son: Trigo blanco siembra más o menos 25 hectáreas. Chacarería. Lechería, se ordeñan 100 vacas diarias de temporada, leche que se destina a la fabricación de quesos. Tiene una arboleda frutal, olives, duraznos, ciruelos, etc.

Dirección postal: San Fernando.

FUNDO «ROMA», de propiedad del señor Adrián Labatut B. Tiene una superficie de 422 hectáreas, de las cuales 290 hectáreas son regadas. Los productos que se cosechan en este fundo son: Trigo blanco; se siembra más o menos 45 hectáreas; cebada forrajera 11 hectáreas; cebada cervicera 30 hectáreas. Chacarería, se siembra más o menos 25 hectáreas de maíz, 25 hectáreas con frejoles y 3 de papas. Lechería, se lechan término medio, 50 vacas diarias, durante 6 meses. Tiene un molino agrícola. Cuenta con buenas casas de habitación, galpones y casas de inquilinos.

Dirección postal: San Fernando-Roma.

FUNDO «LA VERDAD», de propiedad del señor Fermín García Valenzuela. Tiene una superficie de 1,200 hectáreas, de las cuales riega 10 a 50 hectáreas, según el año. Los productos que se cosechan son: Trigo blanco. Chacarería, maíz, frejoles, garbanzos, papas, lentejas, linaza. Tiene más o menos 1,000 hectáreas en monte natural, que se destina a la fabricación de carbón. Cera y miel.

Dirección postal: Pelequén. Casilla 29.

CHIMBARONGO

HACIENDA «SANTA ELISA DE CHIMBARONGO», de don Luis Eguiguren Valero, ubicada al lado oriente de la Estación Chimbarongo. Tiene una superficie de 500 cuádras planas regadas con agua del río Tinguiririca y 400 cuádras de cerros. Sus principales explotaciones son: Siembras de trigo blanco. Chacarería, especialmente frejoles y maíz. Lechería, cuenta con un Silo de concreto armado con capacidad para 300 toneladas y ordeña, término me-

dio, 150 vacas «Durham», leche que se destina a la fabricación de quesos, que se expende en Santiago. Posee una viña de 50 hectáreas de cepa francesa que produce, término medio, 9,000 arrobas de vino. Engordas de vacunos: Cosecha semilla de trébol. Cuenta con buenas casas habitación (un gran chalet) con un parque de 4 cuadras, que tiene cerca de 80 años de existencia. Casas de administración, galpones de lechería, bodegas y 30 casas modernas de inquilinos, de material sólido.

Dirección postal: Chimbarongo.

En Santiago: Dieciocho 102.

FUNDO «SANTA TERESA», de la señora Lucrecia Parot viuda de Concha, a cargo del señor Eugenio Concha Parot, ubicado a 4 kilómetros de las estaciones de Tinguiririca y Chimbarongo. Tiene una superficie total de 650 cuadras, de las cuales 300 son planas totalmente regadas con el canal «La Cuesta», del río Tinguiririca, y 350 de cerros, muy pastosos y apotrerados. Dedicado a siembras de trigo blanco y cebada, con una producción media de 3,500 quintales. Chacarera (frejoles caballeros, bayos, con producción de 500 sacos; papas amarillas, maíz). Engordas de vacunos (se engordan 200 cabezas). Cuenta con un aserradero de maderas de álamos propio de la hacienda, trabajando actualmente 4,000 álamos, siendo éstos replantados. Cuenta con grandes y buenas casas habitación, galpones, bodegas y 16 casas de inquilinos, todas de material sólido. Posee un bonito huerto frutal de: duraznos, ciruelos, manzanos, perales, paltos, etc. etc. Para los trabajos agrícolas, posee toda clase de maquinaria moderna.

Dirección postal: Chimbarongo, casilla 54.

En Santiago: Dieciocho 759.

FUNDO SANTA CATALINA, de don Bernardo Larrain Cota, ubicado a 4½ kilómetros al oriente de la Estación Tinguiririca. Tiene una superficie de 350 cuadras planas regadas con canal propio del río Tinguiririca, contando con un embalse que reúne las aguas de regadío en la noche. Sus principales explotaciones son: Siembras de trigo blanco, con producción de 2,500 a 3,000 sacos. Lechería, se ordeñan 140 vacas seleccionadas «Durham», leche que se destina a la fabricación de quesos de Chanco, en el verano, y a la venta de la leche en el invierno, en Santiago. Chacarera, especialmente porotos caballeros, con un rinde de 25 quintales por cuadra. Engordas de vacunos Viña de 30 hectáreas de cepa «Cabernet», con producción de 4 a 5,000 arrobas de vino. Crianza de chanchos, cuenta con una instalación moderna (piso de concreto, muralla ladrillo y cemento y patios adoquinados) para engordar 300 chanchos. Tiene una instalación de panadería higiénica, con maquinaria movida a motor de parafina, que proporciona el pan y galleta a los fundos de la Comuna y hace el reparto de pan francés a los pueblos Tinguiririca y Chimbarongo. Cuenta con una casa que se destina a dispensario y escuela nocturna para los traba-

adores y entretenimientos, club de foot-ball, etc. Cuenta con buenas casas habitación, de administración, bodegas, galpones y 30 casas de inquilinos. Cuenta con grandes bodegas para cereales y de vino, con vasijas de roble americano, para depositar 10,000 arrobas. Se efectúan plantaciones forestales de acacios, eucaliptus y álamos.

Dirección postal o telegráfica al fundo: Tinguiririca.

En Santiago: Correo San Miguel (Viña Vial).

FUNDO «SANTA NATALIA», de don Bernardo Larrain C., ubicado a 10 kilómetros al oriente de la Estación Tinguiririca. Tiene una superficie de 115 hectáreas planas regadas, con 35 acciones del canal comunero del río Tinguiririca. Cuenta además con un embalse que reúne las aguas de regadío en la noche. Sus principales explotaciones son: Siembras de trigo blanco, con producción de 2,000 sacos. Chacarera, especialmente porotos caballeros. Engordas de vacunos. Cuenta con buenas casas habitaciones, galpones, bodegas y 8 casas de inquilinos. Posee una gran instalación de caballerizas y establo para animales finos. Se efectúan plantaciones forestales de acacios, eucaliptus y álamos.

FUNDO «LA ESMERALDA», de don Bernardo Larrain C., ubicado a 10 kilómetros al oriente de la Estación Tinguiririca. Tiene una superficie de 300 hectáreas planas regadas con aguas del río Tinguiririca, contando además con una represa para acumular las aguas en la noche. Sus principales explotaciones son: Siembras de trigo blanco, con producción de 2,000 sacos. Chacarera, especialmente porotos caballeros. Engordas de vacunos. Pasto aprensado alfalfa en colizas. Tiene buenas casas habitación con un gran parque, bodegas, galpones, 10 casas de inquilinos, de material sólido. Todos los años se hacen plantaciones forestales de acacios, eucaliptus, álamos, en estado de explotación.

FUNDO «SAN MIGUEL DE CHIMBARONGO» de propiedad de don Carlos Pereira Iniguez, ubicado a 5 kilómetros de la Estación Chimbarongo. Tiene una superficie de 900 cuadras, de las cuales 400 son planas regadas. Dedicado a: Lechería y engorda de ganados, siembras.

Dirección postal: Santiago, casilla 1507.

FUNDO «SANTA ELENA» de propiedad del señor Luis Lavín Valdés, ubicado a 4 kilómetros al sur de la Estación Chimbarongo. Tiene una superficie de 360 cuadras planas regadas, con canal propio y 250 cuadras de cerros. Dedicado a: Chacarera (papas y frejoles). Siembras de trigo blanco. Engordas de vacunos. Cuenta con un criadero de caballos de fina sangre «Shire» de tiro pesado, habiendo importado excelentes reproductores de Inglaterra. Cuenta con buenas casas habitación, galpones, bodegas y 15 casas de inquilinos, de material sólido, terminadas el año 1921.

Dirección postal: Chimbarongo.

En Santiago: Delicias 1948.

FUNDO «LA PUNTA» de propiedad de don Ramón Serrano Montaner, a cargo de don René Serrano Pollony, ubicado a 5 kilómetros al oriente de la Estación Tinguiririca. Tiene una superficie de 250 cuadras planas regadas con aguas del río Tinguiririca, y 200 cuadras de cerros. Sus principales explotaciones son: Lechería, se ordeñan término medio 70 vacas «Durham», leche que se destina a la fabricación de quesos. Cuenta con un establo moderno, para 100 vacas, y un silo de ladrillo de 300 toneladas. Pastería, enfarda pasto alfalfa en colizas. Siembras de trigo. Chacarera en general. Hay una plantación de manzanos Huédrob, (6 cuadras, con 4,000 árboles). Cuenta con buenas casas habitación, y con un parque.

Dirección postal: Tinguiririca.

En Santiago: Huérfanos 1854.

HACIENDAS «LAS CASAS DE CHIMBARONGO», «ROMERAL DE LAS MERCEDES» y «SANTA ELIANA» de propiedad de la señora Ismenia Blanco v. de Luco, a cargo de don Adolfo Luco B., ubicadas a 4 kilómetros al sur de la Estación Chimbarongo. Tiene una superficie total de 1,100 cuadras planas totalmente regadas con los canales Chimbarongo, Almarza y Llantén, del río Tinguiririca. Dedicados a: Siembras de trigo blanco, con producción media de 7,000 quintales. Chacarera, (frejoles blancos caballeros, con producción de 1,000 sacos, bayos chicos, con producción de 400 sacos, maíz). Crianza de vacunos, mestizaje «Durham». Engordas, (700 a 800 cabezas anuales). Tiene dos aserraderos, que explotan los álamos de las haciendas. Tiene un bosque de monte blanco, (100 cuadras), para explotar leña. Cuenta con tres buenas casas habitación, 3 galpones, bodegas y 100 casas de inquilinos, construidas de material sólido, (algunas como chalets).

Dirección postal: Chimbarongo. Fernando Luco B. Teléfono 12, Chimbarongo.

En Paine: Sr. Adolfo Luco B.

En Santiago: Huérfanos 1710, teléfono 2560.

FUNDO «SAN JUAN DE LA SIERRA» de propiedad de don Alejo Rubio Cabrera, ubicado a 11 kilómetros al oriente de las Estaciones Tinguiririca y Chimbarongo. Tiene una superficie de 342 cuadras planas regadas con canal propio del río Tinguiririca. Dedicado a la crianza de animales vacunos mestizajes de «Holandeses». Siembras de trigo blanco. Chacarera, (especialmente frejoles). 500 cuadras de cerros muy pastosos, que dedica a la crianza y elaboración de carbón y leña. Forma parte de este fundo las cordilleras e invernaderos de Santa Isabel, (extensión de 14,000 cuadras), que se dedican a crianza de ganado vacuno y caballo. Explotación de carbón y leña y postes de cipreces para cierro. Montañas en estado de explotación de: Robles, cipreces, penmos, quillay, etc.

Dirección postal: Chimbarongo.

FUNDO «PIDIGUINCO» de la señora Delfina Ovalle v. de Ugarte y de sus hijas Rebeca, Ester y Sara Ugarte Ovalle, ubicado a 13½ kilómetros al oriente de la Estación Chimbarongo. Tiene una superficie de 650 cuadras planas regadas, 2,000 cuadras de cerros para la invernada y una extensión considerable de cordillera que sirve de veranada de animales vacunos y cabalgares, denominada «Cordillera Las Mulas». Sus ramos principales de explotación son: Siembras de trigo blanco, con producción media de 2,000 quintales. Chacarería (frejoles, con producción de 800 a 1,000 sacos). Engordas de vacunos «Durham» (250 novillos anuales). Lechería, ordeña 150 vacas «Durham», leche destinada a la fabricación de quesos, con producción de 150 a 200 quintales anuales. Cuenta con un establo para 75 vacas y un silo Brook con capacidad de 300 toneladas. Cosecha semilla de trébol (50 a 60 cuadras), con producción de 500 a 600 quintales.

Los deslindes de los potreros son alamedas en su mayor parte, en las cuales no habrá menos de 25,000 álamos en estado de explotación. En el cerro se explota carbón y leña de maderas de peumo, quillay y litre. Tiene una instalación hidráulica de 12 H. P., que se emplea en dar luz a las casas de habitación y de inquilinos y para una instalación de maquinaria: para limpiar semillas, moler trigo para la galleta de los trabajadores y demás trabajos relacionados con el fundo. Hay una instalación de mantecquillería y como anexo una engorda de chanchos. Cuenta con buenas casas habitación, parque y huerto frutal; además, bodegas, galpones para guardar 15,000 fardos de capotillo de trigo, trébol, paja de porotos, para consumirlo en invierno y 50 casas de inquilinos.

Dirección postal: Chimbarongo-Fundo Pidiguinco, señor Félix Pérez Ovalle.

En Santiago: Compañía 1466, y oficina Compañía 1259.

FUNDO «PIDIGUINCO ARRIBA» de don Gregorio Correa Ovalle, ubicado a 13½ kilómetros al oriente de la Estación Chimbarongo. Tiene una superficie de 270 cuadras planas regadas con canal propio del río Tinguiririca y 1,500 cuadras de cerros y una extensión de cordillera en el cajón de Tinguiririca destinada al veraneo de animales vacunos y ovejos. Los ramos principales de explotación son: Lechería, ordeña 150 vacas durante los meses de Octubre a Mayo, leche destinada a la fabricación de quesos. Crianza y engorda de vacunos. Siembras de trigo de riego. Chacarería: frejoles de color y maíz, en su mayor parte. Explota carbón blanco, algo de leña y de cáscara de quillay. Apicultura, por cuenta del fundo y de los empleados; cera y miel. Cuenta con buenas casas habitación, de administración, galpones y 35 casas de inquilinos. Posee una arboleda frutal de: olivos, naranjos, duraznos, manzanos, almendros, etc. Dirección postal: Chimbarongo. En Santiago: Agustinas 1831.

FUNDO «LA GATERA» de la Sucesión de la señora Florinda Díaz Gallego, arrendado por don Félix Pérez Ovalle, colindante con el fundo «Pidiguinco». Tiene una superficie de 150 cuadras planas regadas y 150 cuadras de cerros. Dedicado a: Crianza de vacunos, con capacidad para 300 novillos. Siembras de trigo blanco y chacarería, especialmente frejoles. Cosecha semilla de trébol (20 cuadras). La producción es de 800 a 1,000 quintales de trigo, 200 quintales de frejoles y 200 quintales de trébol. Tiene buenas casas de administración, bodega y 6 casas de inquilinos. Dirección postal: Félix Pérez Ovalle. Chimbarongo.

FUNDO «SANTA ELENA» de la Sucesión Rojas Lisboa, representada por don Daniel Llanos, ubicado a 15 kilómetros al oriente de la Estación Tinguiririca. Tiene una superficie de 140 cuadras planas regadas y 25 cuadras de cerros. Dedicado a: Siembras de trigo. Chacarería en general y crianza de vacunos.

Dirección postal: San Fernando. Casilla 115. Teléfono 37.

FUNDO «SAN IGNACIO» de propiedad de don Aníbal Zanartu. Tiene una superficie de 1,068 hectáreas planas totalmente regadas. Los productos que se cosechan en esta propiedad son: Trigo blanco, se siembran más o menos 180 hectáreas. Chacarería: se siembra más o menos 16 hectáreas con maíz, 12 hectáreas de papas y 140 hectáreas de frejoles. Crianza y engorda de animales vacunos, contando con 120 hectáreas empastadas con trébol. Lechería. Dirección postal: Chimbarongo.

En Santiago: Huérfanos 1142.

FUNDO «EL PEREJIL» de propiedad de don Abraham Gatica. Tiene una superficie de 1,900 hectáreas, de las cuales 1,050 son regadas. Los principales productos que se cosechan en este fundo son: Pasto trébol, se enfarda pasto en colizas, con una producción aproximada de 3,600 quintales métricos. Trigo blanco, se siembra más o menos 170 hectáreas. Chacarería: se siembran 60 hectáreas de frejoles. Crianza y engorda de animales vacunos, ovejos y chanchos. Tiene más o menos 300 hectáreas empastadas con trébol. Dirección postal: Chimbarongo.

FUNDO «SAN JOSE DE TORO» de propiedad de la señora Ana Ruz v. de Morales, a cargo de don Esteban Morales Ruz. Tiene una superficie de 1,755 hectáreas, de las cuales 545 hectáreas son regadas. Los productos que se cosechan en este fundo son: Trigo blanco, se siembra más o menos 122 hectáreas. Cebada forrajera. Cosecha semilla de trébol. Tiene una viña de 11 hectáreas, de cepa francesa, y 6 hectáreas de cepa del país, regadas, cuyos caldos los destina a la fabricación de vinos y chacoltes. Lechería, se lechan término medio 180 vacas diarias en la temporada. Leche que se destina a la fabricación de quesos. Crianza y engorda de animales vacunos, contando con buenas empastadas de trébol y pastos naturales en riego. Crianza de ovejos. Dirección postal: Estación Quinta.

FUNDOS «SANTA ADELA» y «SANTA MARTA» de propiedad de la Sucesión Valdés. Tienen una superficie de 722 hectáreas planas totalmente regadas. Los productos que se cosechan son: Trigo blanco, se siembra más o menos 128 hectáreas. Cebada forrajera. Chacarería: se siembran 60 hectáreas de frejoles, además maíz, papas, etc. Lechería, se ordeña término medio 140 vacas diarias durante 8 meses, leche que se destina a la fabricación de quesos. Crianza y engorda de animales vacunos, contando con buenas empastadas de trébol.

Dirección postal: Chimbarongo.

FUNDO «EL SAUCE DEL CARMEN» de propiedad de la señora Elvira Cruz v. de Lois, arrendado al señor Ignacio Guzmán G. H. Tiene una superficie de 467 hectáreas, de las cuales 157 hectáreas son bien regadas. Los productos que cosecha son: Trigo blanco, se siembran más o menos 60 hectáreas. Trigo «Florence», se siembran 60 hectáreas. Cebada forrajera, se siembran 70 hectáreas. Chacarería: frejoles, maíz y papas. Tiene alrededor de 102 hectáreas empastadas con trébol que se destina a la crianza y engorda de animales.

Dirección postal: Estación Quinta.

FUNDO «EL SAUCE» de propiedad de la señora Ubelina Díaz de Valenzuela, a cargo del señor Luis Arturo Valenzuela Díaz. Tiene una superficie de 2,617 hectáreas, de las cuales 678 hectáreas son regadas. Los productos que se explotan en este fundo son: Trigo blanco, siembra más o menos 277 hectáreas. Chacarería: se siembra 70 hectáreas de frejoles, 28 hectáreas con papas y 15 hectáreas con maíz. Crianza y engorda de animales vacunos, contando con potreros entrebolados y pastos naturales en riego. Cosecha semilla de trébol, con producción de 467 quintales métricos.

Dirección postal: Estación Quinta.

FUNDO «CHICHARCO» de propiedad de don Roberto Riddell. Tiene una superficie de 675 hectáreas, de las cuales 495 hectáreas son regadas. Los productos que se cosechan son: Trigo blanco. Chacarería en general. Lechería, ordeña término medio 50 vacas diarias, leche que se destina a la fabricación de quesos. Mantiene empastadas 110 hectáreas con trébol, que dedica a la crianza y engorda de animales vacunos.

Dirección postal: Chimbarongo.

FUNDO «TODOS SANTOS» de propiedad de la sucesión Esteban Rodríguez. Tiene una superficie de 1,197 hectáreas, de las cuales 377 hectáreas son regadas. Los productos que se cosechan en este fundo son: Trigo blanco, se siembra más o menos 73 hectáreas. Chacarería, frejoles, papas. Lechería, se ordeñan término medio 80 vacas diarias, durante 6 meses. Crianza y engorda de animales vacunos, contando con 98 hectáreas empastadas con trébol y 56 hectáreas con pastos naturales en riego.

Dirección postal: Chimbarongo.

FUNDO «SANTA BERTA» de propiedad del señor Alejandro Huneus. Tiene una superficie de 570 hectáreas totalmente regadas. Los principales productos que se explota son: Trigo candeal y blanco, se siembran más o menos en total 165 hectáreas. Chacarera, frejoles, maíz, Lechería. Dirección postal: Chimbarongo.

NANCAGUA

HACIENDA «NANCAGUA» de propiedad del señor Guillermo Errázuriz V., ubicada en el mismo pueblo de Nancagua. Tiene una superficie total de 1.854 hectáreas, de las cuales 1.049 hectáreas son planas regadas. Los productos que cosechan en esta hacienda son: Trigo blanco, se siembran más o menos 60 hectáreas, trigo candeal, se siembran 98 hectáreas. Cebada cervecera. Chacarera, se siembran 30 hectáreas con papas; 15 de frejoles. Tiene una viña de cepa francesa regada, con producción de vinos y chacolies. Lechería, se ordeñan término medio 200 vacas, leche que se destina a la fabricación de quesos. Un ramo especial de esta hacienda es la crianza y engorda de animales vacunos, contando con buenas empastadas de alfalfa y trébol. Se enfarda pasto trébol, en colizas y en fardos. Posee grandes y buenas casas de habitación, y próxima a ella una Iglesia construida de material sólido, (cal y ladrillos), galpones, bodegas y numerosas casas de inquilinos, de material sólido. Dirección postal: Nancagua.

FUNDO «SANTA URSULA» de propiedad de don Luis Calvo Cruceaga. Tiene una superficie de 235 hectáreas planas regadas, y 298 hectáreas de cerros. Los principales productos que se cosechan en este fundo son: La viña, que ocupa una extensión de 72 hectáreas, cuyos caldos se destinan a la fabricación de vinos Burdeos y Semillón Blanco. Trigo candeal. Chacarera. Crianza de animales vacunos, contando con empastadas de trébol. Cuenta con buenas casas de habitación, bodegas dotadas de maquinarias modernas, casas de administración y casas de inquilinos. Dirección postal: Nancagua.

En Santiago: Agustinas 1380.

FUNDO «PILLAN» de propiedad de don Guillermo Lavín Valdés, ubicado a 4 kilómetros al sur-poniente de la Estación Nancagua. (Ferrocarril a Pichilemu). Tiene una superficie de 175 cuadradas planas regadas con canal propio del estero Las Piedras y derrames de fundos vecinos. Dedicado a: Siembras de trigo blanco y avena. Chacarera, (papas Ulloanas, frejoles y maíz). Engordas de vacunos. Pasto alfalfa enfardado. Viña cepas: Torontel, Suavillón y del país, (15 cuadradas), con producción media de 4.500 arrobas de vino. Cuenta con casas habitación, con huerto frutal, bodegas, galpones y 14 casas de inquilinos, todas de material sólido.

Dirección postal: Nancagua.

En Santiago: Delicias 1948.

FUNDOS «EL CARDAL» y «LOS PERALES» de propiedad de la señora Jesús Valderrama de Jaramillo, ubicados inmediatamente al sur de la Estación Nancagua. (Ferrocarril a Pichilemu). Tiene una superficie de 500 hectáreas planas regadas con varios canales del río Tinguiririca, y de los esteros Las Piedras y Calvino. Dedicados a: Viñas que ocupa una extensión de 47 hectáreas, con producción media de 450.000 litros de vino. Siembras de cebada inglesa, trébol. Chacarera en general. Engordas y crianzas de vacunos «Durham», crianza de ovejunos «Hampshire Down». Lechería, se ordeñan 100 vacas, leche destinada a la fabricación de quesos.

Cuenta con buenas casas habitación, (a 3 kilómetros de la Estación), con huerto frutal de 3 hectáreas, bodegas para la producción de vinos y su elaboración con maquinaria moderna; galpones, edificio de quesería, y 30 casas para empleados e inquilinos, de buen material.

Dirección postal: J. Domingo Jaramillo V. Nancagua.

En Santiago: Calle Dieciocho 425.

FUNDO «SAN JOSÉ DE PUQUILLAY» de propiedad de la señora Hortencia Velasco de Montes. Tiene una superficie de 1.000 hectáreas, de las cuales 300 hectáreas son regadas. Los productos que se cosechan son: Trigo blanco y candeal, se siembran más o menos 90 hectáreas en conjunto. Chacarera, se siembra 20 hectáreas con maíz; 20 hectáreas con frejoles; además garbanzos, papas, etc. Tiene una viña de 15 hectáreas regadas, y 6 de rulo de copa del país, cuyos caldos se destinan a la fabricación de chacolies. Lechería, se ordeñan 90 vacas diarias, leche que se destina a la fabricación de quesos. Crianza de vacunos.

Dirección postal: Nancagua.

En Santiago: Moneda 1680.

FUNDO «PUQUILLAY» de propiedad de don Fernando Baltra. Tiene una superficie de 699 hectáreas, de las cuales 169 hectáreas son regadas. Los productos que cosechan son: Trigo blanco. Chacarera, papas, frejoles, maíz. Tiene una viña de 5 hectáreas de cepa del país, con producción de chacolies. Tiene 50 hectáreas de montes naturales que se destina a la explotación de carbón. Crianza de animales vacunos, contando con 24 hectáreas empastadas con trébol.

Dirección postal: Nancagua.

En Santiago: Avenida República, esq. Blanco Encalada.

FUNDO «SANTA ANA» de propiedad del señor Javier Baeza B. Tiene una superficie de 157 hectáreas planas regadas. Los productos que se cosechan son: Trigo blanco. Chacarera: se siembran 10 hectáreas con maíz; 30 hectáreas con frejoles, y 10 hectáreas con papas. Lechería, ordeña 40 vacas diarias, durante 9 meses, leche que se destina a la fabricación de quesos.

Dirección postal: Nancagua.

FUNDO «YANQUIL» de propiedad del señor Onofre Bunster. Tiene una superficie de 1.050 hectáreas, de las cuales 52 hectáreas son regadas, y el resto de cerros. Los productos que se cosechan son: Trigo blanco, se siembran más o menos 45 hectáreas. Chacarera, maíz, frejoles y papas. Cosecha semilla de trébol.

Dirección postal: Nancagua.

FUNDO «PUCUDEGUA» de propiedad de la Sucesión de don José María Valderrama L. Tiene una superficie de 450 hectáreas planas totalmente regadas. Los productos que se cosechan son: Trigo blanco y candeal. Chacarera, maíz, frejoles y papas.

Dirección postal: Nancagua.

CUNACO

HACIENDA «CUNACO», de los señores Valdés Hermanos, ubicada entre las estaciones de Cunaco y Panialhue (ramal del ferrocarril a Pichilemu). Tiene una superficie de 2.570 hectáreas, de las cuales 1.413 hectáreas son regadas con aguas del río Tinguiririca, y el resto, 1.157 son de cerros. La hacienda se dedica a las siguientes explotaciones: Viña, tiene una extensión de 273 hectáreas de cepa francesa y 25 hectáreas del país, con una producción media de 2 a 3 millones de litros de vino, embotellándose una pequeña parte en la misma hacienda. Posee instalación de maquinaria moderna y completa para el cuidado y preparación de los vinos, y bodegas cuyas vasijas permiten depositar más de 100.000 arrobas. Cuenta con un molino de cilindros, con una producción de 100.000 quintales de harina flor marca «Cunaco», que es movido por una turbina de 120 H. P., teniendo como anexo un motor a petróleo de 100 H. P. Tiene desvío propio y cuenta con anexos completos: graneros, bodegas, etc. Cuenta con un criadero de caballos finos de carrera, hijos de Lord Bobs, Marte y Burgo-master y enarenta yeguas de cría, con una producción media de quince a veinte potrillos en el año. Estos productos son muy reputados por los conocedores. Los 15 productos rematados el año 1921, dieron un total de \$248.500, que da un promedio de \$ 16.500 por producto. También está dedicada a: Siembras de trigo y cebada. Chacarera en general (especialmente papas) a la cual se destinan 500 hectáreas. Posee además una instalación completa de lechería, quesería y mantequillería, con establo modelo para ordeñar 200 vacas mestizas «Lincoln Red», con «Holstein Friesian», en estado de permanente. Posee además varios toros finos «Holstein» y 310 vacas. Crianza y engorda de porcinos, raza «Berkshire» y «Polan Chino», vendiéndose 1.000 chanchos gordos en el año. Posee un establo moderno con instalación completa para engordar 300 chanchos. Se estudia actualmente la manera de elaborar el chanchito en el mismo fundo. Todos los destiendes de los potreros son separados por alambradas, contando con un

bosque de 10 hectáreas de acacias y encinas. Cuenta con muy buenas casas habitación, muy higiénicas, un bonito parque y un huerto de 10 cuadras. Además cuenta con 8 buenas casas para el personal de la administración, las cuales poseen luz eléctrica, y 150 casas para inquilinos, de material sólido. Para el bienestar, higiene y educación de los trabajadores, posee un teatro, cancha de foot-ball, escuela nocturna, góla de leche y un dispensario. Se estudia actualmente como formar una sociedad cooperativa de consumos. Dirección postal: Valdés Hnos., Cunaco.

En Santiago: Huérfanos 1138.

HACIENDA «HUAPE DE CUNACO» de propiedad del señor José Florencio Valdés Cuevas, a cargo del señor José Florencio Valdés Ossa. Está ubicada en la misma Estación Cunaco (Ramal del ferrocarril de San Fernando a Pichilemu). Tiene una superficie de 900 hectáreas, de las cuales 860 hectáreas son planas totalmente regadas. Los productos que se explotan en esta hacienda son: Trigo blanco, con producción media anual de 1.500 quintales métricos. Cebada forrajera, con producción de 600 quintales métricos. Tiene una viña de 110 hectáreas de cepa francesa, que se destina a la fabricación de vinos, con producción de 22.000 hectolitros. Lechería, se ordeñan término medio 145 vacas diarias, leche que se destina a la fabricación de quesos. Crianza y engorda de animales vacunos, contando con una masa de cerca de 1.000 vacunos hembras de 1 a 3 años. Tiene 480 hectáreas empastadas con trébol, y 40 hectáreas más o menos empastadas con pastos naturales en rulo. Chacarería, su siembra varia entre 60 hectáreas a 70 hectáreas. Cuenta con muy buenas casas habitación, rodeadas de un bonito parque, galpones para estabular las vacas en invierno, bodegas con vasijas de roble americano, con capacidad para depositar toda la producción de la viña, y 62 casas de inquilinos, de buen material. Para la distracción de sus inquilinos, posee cancha de foot-ball, etc. Anexo a este fundo, posee el señor Valdés Cuevas la propiedad llamada «Uvas Blancas», que se trabaja en conjunto. Dirección postal al fundo: Estación Cunaco. En Santiago: San Martín 158.

HACIENDA «SAN GREGORIO DE CUNACO», de don Ismael Valdés Valdés, ubicada a 3 kilómetros al poniente de la Estación Cunaco (ramal del ferrocarril a Pichilemu). Tiene una superficie de 904½ hectáreas planas totalmente regadas con canales propios del río Tinguiririca y estero Las Piedras. Dedicado a: Siembras de trigo blanco y amarillo. Cebada forrajera, con producción media de 4.000 quintales métricos. Chacarería (especialmente papas amarillas y frejoles blanco y de color), con producción de 5 mil quintales de papas y 3.000 quintales mt. de frejoles, maíz, zapallos, sandías, melones. Viña (15 hectáreas) de cepa francesa y del país, con producción de 3.500 arrobas de vino. Crianza de vacunos «Durham», «Lincoln-Red» y «Holstein-Friesian». Lechería, cuenta con un silo de 300

toneladas y establo modelo donde se ordeñan 150 vacas, leche destinada a la fabricación de quesos. Crianza y engorda de porcinos. Los deslindes de los potreros están plantados con álamos, acacios y eucaliptus, algunos en estado de explotación. Cuenta con bosques de eucaliptus, sauces y acacios (10 hectáreas). Cuenta con buenas casas habitación y un parque de seis cuadras, bodegas, galpones y 60 posesiones de inquilinos (material sólido e higiénicas). Tiene instalada una turbina de 20 HP, para dar movimiento a las maquinarias, molino, banco aserrador, etc. Dirección postal: Cunaco. En Santiago: Morandé 482.

FUNDOS «MILLAHUE» y «EL PEÑON», de don Oscar E. Mujica, ubicados a 2 kilómetros al norte de la Estación Cunaco. Tienen una superficie de 480 hectáreas planas regadas y 930 hectáreas de cerros. La parte regada se riega con un canal propio y dos medianeros del río Tinguiririca. Dedicados a: Siembras de trigo blanco y cebada, con producción de 3.500 quintales entre trigo y cebada. Chacarería (papas, con producción de 10.000 quintales, papas corahilas y cazuelas, y frejoles blancos y trabajadores (color), con producción de 1.000 quintales). Cosecha semilla de trébol, con producción de 450 quintales. Crianza y engorda de vacunos «Claveles Alemanos». Lechería, con una masa de 200 vacas, leche destinada a la fabricación de quesos. Crianza de caballos «percherones» y «belgas». Crianza de chanchos «Duroc-Jersey», de manteca y carne. Plantaciones forestales: álamos (30.000 árboles) y eucaliptus varias clases, pinos y cipreses. Cuenta con buenas casas habitación, huerto frutal (manzanos y olivos, 1.000 árboles), bodegas, galpones y 40 casas de inquilinos y empleados, de material sólido y tabique. Cuenta con una escuela pública. En el cerro se explota madera, carbón y leña. El señor Oscar E. Mujica posee además un fundo en la provincia de Valdivia, departamento de Villarrica, comuna de Tolén, llamado «Triboroa», de 3.000 hectáreas y que lo dedica a crianza de ganado vacuno, siembras de trigo y explotación de maderas. Fue adquirido últimamente. Dirección postal: Cunaco, Millahue, teléfono 4. En Santiago: Desvío Mujica, Estación Nuñoa, casilla 967.

FUNDO «APALTA», de propiedad de la Sociedad Fernández Hnos. Tiene una superficie de 2.200 hectáreas, de las cuales 290 hectáreas son regadas. Los productos que se cosechan en este fundo son: Trigo blanco, se siembra más o menos 32 hectáreas, cebada forrajera, (7 hectáreas). Chacarería: Maíz, frejoles, garbanzos, papas y hortalizas. Tiene una viña de 45 hectáreas, de cepa francesa, en rulo, 4,5 hectáreas de cepa del país, cuyos caldos se destinan a la fabricación de vinos y chacolies. Lechería: se ordeñan término medio 80 vacas diarias durante 7 meses, leche que se destina a la fabricación de quesos. Crianza y engorda de vacunos y cabrios. Enfarda pasto trébol y cosecha semilla. Crianza de porcinos. Cuenta con buenas casas

de habitación, galpones, bodegas y numerosas casas para sus inquilinos. Dirección postal: Nancagua.

FUNDO «EL CONDOR», de propiedad del señor Fernando Baltra. Tiene una superficie de 1.000 hectáreas, de las cuales 225 hectáreas son regadas. Los productos que se cosechan son: Trigo blanco. Chacarería: Papas, frejoles, maíz. Cosecha pasto y semilla de trébol. Tiene una viña de 23 hectáreas y media, de cepa francesa, regada, 31,5 hectáreas de cepa francesa en rulo, cuyos caldos los destina a la fabricación de vinos. Lechería, cuya producción de leche se destina a la fabricación de quesos. Se han efectuado plantaciones forestales de eucaliptus, pinos y álamos. Cuenta con buenas casas habitación, galpones, bodegas y casas de inquilinos, construidas de material sólido. Posee un huerto frutal en actual producción: olivos, almendros, nogales, duraznos, ciruelos, naranjos, etc.

Dirección postal: Cunaco. En Santiago: Av. República esquina Blanco Encalada.

PALMILLA

FUNDO «LAS PALMAS» de propiedad de don Juan Guillermo Day, ubicado en Palmilla, las casas distan 125 metros de la estación de los F. C. Su superficie es de 240 cuadras planas totalmente regadas con aguas del río Tinguiririca, extraídas por canal propio.

Se explota en siembras de trigo, cebada, trébol, frejoles, maíz, papas, etc. y en crianzas de vacunos mestizos «Durham», cabalgares chilenos, en engordas y lechería; la producción de leche se vende a la fábrica de quesos de don Ernesto Crossley. Plantaciones de álamos en líneas y de eucaliptus en bosques.

Viña y huertos de naranjos, limoneros, paltos, manzanos, duraznos, perales, olivos, etc. Casas de habitación, extensas y cómodas, casas para arriendo, administración y 20 para obreros y empleados, de teja y adobes. Graneros de dos pisos, techo fierro galvanizado, bodegas, galpones de fierro galvanizado y teja para maquinarias y lechería.

Dirección postal y telegráfica: Estación Palmilla,

FUNDOS «SAN RAFAEL» y «ARRAYAN» de don Luis Antonio Barahona Calvo, ubicado a 20 cuadras de las Estaciones Palmilla y Colchagua (ramal F. C. a Pichilemu). Tiene una superficie de 300 cuadras planas regadas y 200 cuadras de lomajes suaves pastosos. Dedicado a: Siembras de trigo y cebada. Cosecha semilla de trébol. Chacarería en general. Crianza y engorda de vacunos. Viña de cepa del país (2½ hectáreas). Plantaciones forestales: todos los deslindes son de álamos en estado de explotación. Cuenta con buenas casas habitación, varios galpones y 20 casas de inquilinos, de 4 piezas, de material sólido. Tiene un huerto frutal: Duraznos, cerezos, damascos, etc. Posee un teléfono particular del fundo a la oficina.

Dirección postal y telegráfica: Correo de Palmilla.

En Santiago: Ejército 387.

FUNDO «LOS MAQUIS» de don José María Hurtado Larrain, ubicado a 3 kilómetros de la Estación Palmilla (ramal F. C. a Pichilemu). Tiene una superficie de 258 cuadras planas abundantemente regadas con canal propio del río Tinguiririca y estero Chimbarongo. Sus principales explotaciones son: Siembras de trigo blanco y candeal. Cebada inglesa o del país. Chacarería (frejoles, maíz, papas). Cosecha semilla de trébol. Enfarda pasto alfalfa en colizas. Los productos de este fundo son considerados en el mercado de Santiago, como de primera calidad. Engordas de vacunos. Lechería, cuya leche se expende a la fábrica de quesos del señor Ernesto Crossley. Apicultura: Cera, miel. Criadero de caballos puros chilenos, sangre «Africano», inscritos, que han sido premiados en las Exposiciones en Santiago. Se efectúan plantaciones de árboles forestales. Cuenta con buenas casas habitación, galpones, bodegas, pastería. Establo para vacunos, pesebreras y 16 posesiones de inquilinos, todas de adobe y ladrillo (techo fierro galvanizado), rodeado por la población de Palmilla, cuyos pequeños propietarios en su mayoría trabajan en el fundo.

Dirección postal y telegráfica: Palmilla-Los Maquis Teléfono Santa Cruz 11.

En Santiago: Delicias 874. Teléfono 125.

HACIENDA «SAN ELIAS DE COLCHAGUA» de don Gustavo Errázuriz Larrain, Mercedes Errázuriz L. y Virginia Errázuriz de Zañartu, ubicado a 4 kilómetros de la Estación de Palmilla (F. C. a Pichilemu). Tiene una superficie de 536 hectáreas, de las cuales 380 son planas regadas, resto de cerros. Dedicado a: Siembras de trigo y cebada, con producción de 2,000 sacos anuales. Chacarería (papas, frejoles y maíz). Crianza y engorda de vacunos «Durham» y «Shortorn». Lechería: ordeña término medio 120 vacas diarias, leche destinada a la fabricación de quesos. Crianza de ganado lanar (venta de corderos). Plantaciones de alamedas: eucaliptus, pinos y acacias, parte en estado de explotación. Cuenta con buenas casas habitación, parque, huerto frutal, bodegas, galpones y 26 casas de inquilinos. Dirección postal: Palmilla. En Santiago: Manuel Rodríguez 56.

HACIENDA «LA PUERTA» de don Eduardo Errázuriz Larrain, ubicado a 2 kilómetros de la Estación de Palmilla (F. C. San Fernando a Pichilemu). Tiene una superficie de 375 cuadras planas regadas. Dedicado a: Siembras de trigo, cebada, trébol, tabaco. Chacarería (papas, frejoles, maíz). Crianza y engorda de vacunos «Durham». Lechería: ordeña término medio 100 vacas, leche destinada a la fabricación de quesos. Plantaciones: eucaliptus y álamos. Además de las casas del fundo, cuenta con buenas casas de inquilinos, todas de material sólido, grandes bodegas y galpones.

Dirección postal: Palmilla. Teléfono Santa Cruz 14.

En Santiago: Nataniel 121.

FUNDO «LIGUAIMO» de don Carlos Errázuriz Mena, ubicado a 7 kilómetros de la Estación Peralillo. Tiene una superficie de 350 cuadras, de las cuales 300 cuadras son regadas con canales del Chimbarongo, Estación Liguaimo. Dedicado a: Ganadería, engordas y talajes, con una existencia de 1,500 animales. Siembras de cereales. Lechería: ordeña 150 vacas, leche destinada a la fabricación de quesos. Crianza de cabros de «Angora», finos (venta de reproductores). Cosecha semilla de trébol. Plantaciones de ciruelos para secar, de diversas variedades. Anexo a este fundo, deslindando con él e incluido en la misma explotación, se arrienda el fundo de don Abraham Oyarzún, ubicado en la comuna Peralillo. Cuenta con 55 casas de inquilinos, de material sólido.

Dirección postal: Estación Peralillo.

En Santiago: Moneda 687.

FUNDO «LAS GARZAS», de don Carlos Fernández Undurraga, ubicado a 4½ kilómetros de la estación Colchagua, (ferrocarril a Pichilemu). Tiene una superficie de 350 hectáreas planas, regadas con aguas propias del canal Colchagua, que se extrae del estero Chimbarongo. Siembras de trigo blanco, con producción media de 1,500 quintales. Chacarería en general, (papas, frejoles, maíz,). Lechería, ordeña 100 vacas diarias, leche destinada a la fabricación de quesos. Engordas. Viña de cepa francesa. Plantaciones de eucaliptus y álamos. Huerto frutal de duraznos, ciruelos, guindos, perales, etc. Cuenta con casas de habitación, bodegas de vino, bodega de llavería, de granos y 20 casas de inquilinos.

Dirección postal: Estación Colchagua. Telegráfica, Pupilla.

En Santiago: San Isidro 23.

FUNDO «SAN JOSÉ DE RINCONADA», de la señora Regina Errázuriz de Larrain. Comuna de Palmilla a 2 kilómetros de Peralillo, (ferrocarril del ramal de Alcones). Consta de 414 cuadras regadas por el estero de Chimbarongo y Liguaimo, 170 cuadras de rulo, susceptibles de riego y 395 de cerro. Dedicado a crianza de animales holandeses. Lechería, se lechan 180 vacas para producción de quesos. Siembras de trigo, plantaciones de eucaliptus y siembra de linaza, leña y carbón. Plantaciones de olivos y naranjal. Cosechas de trébol. 22 casas de inquilinos. Casas de administración, galpones y llavería. Colmenar, (cera-miel) 400 familias.

Dirección postal: Manuel Larrain B.—Peralillo. Teléfono Peralillo. En Santiago, Huérfanos 1556.

FUNDO «LAS MAJADAS», de la señora Inés Vial de Errázuriz, de 530 cuadras de superficie, ubicado a 8 kilómetros de la estación de Colchagua. **FUNDO COLCHAGUA** de la señora Carmela Larrain de Errázuriz, de 250 cuadras planas regadas y 150 cuadras de rulo, ubicado a 7 kilómetros al oriente de la estación Colchagua. **FUNDO EL BARCO** de propiedad de don Jorge Hurtado Baquedano, de 180 cua-

dras planas regadas, ubicado a 10 kilómetros al Poniente de la estación Colchagua. Los tres fundos los arrienda don Francisco Antonio Encina y los explota en común. Los dedica principalmente a la engorda de animales. Vende anualmente 3,000 novillos de 550 kilos de peso arriba, que se consumen casi exclusivamente en las salitreras.

Las demás producciones son: 3,000 sacos de trigo blanco; 2,000 sacos de cebada del país; 3,000 sacos de papas y 500 sacos de maíz. Cada fundo tiene su casa de habitación, anexos para guardar cosechas y maquinarias y las casas de inquilinos suficientes para su explotación.

Dirección postal: Colchagua.

En Santiago, Alameda 1927.

HACIENDA «LOS CARDOS», de propiedad del señor Agustín Gutiérrez León, tasada en 500 mil pesos, ubicada en la estación de Colchagua, con una superficie de 1,400 hectáreas, teniendo derechos en el estero de Chimbarongo para regar 1,200. La casa dista 10 kilómetros de las estaciones de Colchagua y Peralillo.

Está dedicada a: Engorda de vacunos, ovejunos y lechería, para lo que cuenta con una espléndida instalación de mantequillería a vapor, con capacidad para 3,000 litros de leche. Siembras de trigo y cebada, completando este año 230 hectáreas.

Chacarería, 15 hectáreas y otras tantas a medias.

Crianza de caballares chilenos puros y de razas para coche. Crianza de 700 ovejunos «Hampshire-Down».

Plantaciones forestales y algo de frutales.

Explotación de carbón de espino en 8 carboneras que funcionan todo el año.

Cuenta con espléndidas casas de habitación, rodeadas de parques y plantaciones, galpones de maquinarias, edificio de dos pisos para bodega, arboleda, hortaliza y 20 casas de material sólido para inquilinos y trabajadores.

Dirección postal: Fernando Gutiérrez Mujica. Colchagua.

En Santiago: Vergara 53.

FUNDO «PUPILLA», de propiedad de la señora Gertaudis Echeñique de Errázuriz. Tiene una superficie de 516 hectáreas totalmente regadas. Los principales ramos de explotación de esta propiedad son: Viña que tiene una extensión de 25,5 hectáreas de cepa del país regadas y 12,5 hectáreas de cepa francesa, cuyos caldos los dedica a la fabricación de vinos, chichas y chacolies. Siembra de trigo blanco y candeal, se siembra en conjunto más o menos 83 hectáreas. Chacarería: se siembra 27 hectáreas de maíz, 32 hectáreas de frejoles y 14 hectáreas de papas. Cosecha pasto y semilla de trébol. Lechería, ordeña término medio 32 vacas diarias durante 9 meses, leche que se destina a la fabricación de quesos. Crianza y engorda de vacunos.

Dirección postal: Pupilla.

FUNDO «SANTA ROSA», de propiedad de los señores Lardislaio y Hernán Errázuriz Lazcano, arrendado al señor Daniel del Canto. Tiene una superficie de 785 hectáreas totalmente regadas. Los productos que se explotan en esta propiedad son: Pasto trébol, se enfurda pasto con producción media de 10.000 fardos. Cosecha semilla de trébol con producción de 80 quintales españoles. Trigo candeal, se siembra más o menos 345 hectáreas, cebada forrajera 30 hectáreas. Crianza de animales vacunos. Engordas.

Dirección postal: Colchagua (Estación).

FUNDO «CRUCERO PALMILLA», de propiedad del señor Oscar Navarrete Concha. Tiene una superficie de 173 hectáreas planas totalmente regadas. Los productos que se cosechan en esta propiedad son: Especialmente uva de mesa rosada de muy buena calidad. Posee una viña de 20 hectáreas. Trigo blanco. Chacarera, papas, frejoles y maíz. Lechería. Crianza y engorda de vacunos, contando con una empastada de trébol.

Dirección postal: Palmilla.

FUNDO «CAPELLANÍA», de los señores Julio y Carlos Bozo, ubicado a 2 kilómetros de la estación Panahue, (ramal ferrocarril a Pichilemu). Tiene una superficie de 140 cuerdas planas regadas con canal comunero. Dedicado a: Siembras de trigo blanco y chacarera, (papas especialmente). Cosecha semilla de trébol. Engorda de vacunos y talajes. Cuenta con casas de administración y varias casas de inquilinos.

Dirección postal: Santa Cruz.

En Santiago, Delicias 2206.

HACIENDA «SAN MIGUEL DE CALLEUQUE», perteneciente a la señorita Julia Vial Echeñique y al señor Manuel Vial Echeñique, menores de edad. Tiene 600 cuerdas de superficie. La tercera parte es regada. Está a 10 kilómetros de distancia de la estación de Colchagua, (ramal San Fernando a Pichilemu).

El fundo está dedicado a siembras. Crianzas de vacunos y ovejunos, engorda de ganado y a la producción de la chacarera necesaria para el fundo. Tiene buenas casas de habitación, graneros y 15 casas de inquilinos.

Dirección postal: Dieciocho.

PEÑABLANCA

FUNDO «YERBAS BUENAS» de propiedad del señor Rafael Concha L. Tiene una superficie de 762 hectáreas, de las cuales 230 hectáreas son regadas. Los productos que se cosechan en este fundo son: Trigo blanco, se siembran más o menos 40 hectáreas. Crianza de vacunos y ganado lanar. Lechería: ordeña término medio 30 vacas diarias durante todo el año, leche que se destina a la venta.

Dirección postal: Marchigüe.

FUNDO «LOS MAITENES» de propiedad de la Sucesión Ovalle Iñiguez. Tiene una superficie de 5.500 hectáreas de rulo. Los productos que cosecha son: Trigo blanco y candeal. Cebada forrajera. Avena. El principal ramo de explotación de este fundo es la crianza de ganado lanar, contando con una masa de 2.600 cabezas.

Dirección postal: Marchigüe.

En Santiago: Compañía 1577.

HACIENDA «MAYERMO» de propiedad de la Sucesión de la señora Ignacia Prieto Tupper, a cargo del señor Carlos Izquierdo Sanfuentes. Tiene una superficie de 9.420 hectáreas, de las cuales 100 hectáreas son regadas con represa, según el año. Los productos que se cosechan en esta hacienda son: Trigo blanco, se siembra más o menos 700 hectáreas. Chacarera: Maíz, frejoles, garbanzos. La principal explotación es la crianza de ganado lanar.

Dirección postal: Santiago, Santo Domingo 1468.

PICHILEMU

HACIENDA «EL PUESTO» de la señora Mercedes Larrain de Iñiguez; tiene dos estaciones dentro del fundo: Lingue y Larrain Alcalde (las casas a 8 cuerdas de Larrain Alcalde). El fundo se desarrolla de oriente a poniente, quedando la parte baja a 8 cuerdas del Puerto y Balneario de Pichilemu. Tiene una superficie de 10.000 hectáreas, de las cuales 150 cuerdas son regadas con aguas propias. Sus principales producciones son: Siembras de trigo (2.000 cuerdas), cebada (300 cuerdas) anuales. Crianza de ganado lanar. Crianza de vacunos. Explota carbón blanco. Chacarera en general. Plantaciones forestales: eucaliptus y pinos. Explotación de maderas: quillay, peumo, lingue, canelos, boldos, etc.

Tiene 2 buenas casas habitación, 2 casas de administración, galpones y 25 casas de inquilinos.

Dirección postal: Larrain Alcalde.

En Santiago: Carlos Iñiguez Larrain, Amunátegui 51.

FUNDO «SAN ANTONIO DE PETREL» de propiedad del señor Daniel Ortúzar Cuevas y de la señorita Cornelia Ortúzar Cuevas. Deslinda con la Estación Pichilemu (ramal F. C. a Pichilemu). Tiene una superficie de 10.000 cuerdas, de las cuales 150 cuerdas son regadas de temporada. Explotación: Crianza de ganado ovejuno, vacuno y caballo. Siembras de trigo blanco y cebada. Chacarera en general. Posee bastantes bosques de eucaliptus, pinos, encinas y otros, en estado de explotación. Cuenta con buenas casas habitación, 60 casas de inquilinos, de material sólido (de adobe, de zinc o teja), bodegas y galpones. Posee una escuela propia del fundo y un oratorio público, de propiedad del fundo, para el servicio religioso.

Dirección postal: Valparaíso, General Cruz 397, casilla 3291.

HACIENDA «SAN MIGUEL DE LAS PALMAS» de la señora Carolina Iñiguez de Pereira, ubicada a 1½ kilómetros de la Estación Cardonal (ramal F. C. a Pichilemu). Tiene una superficie aproximada de 6.000 cuerdas, lomajes suaves, cerros y una pequeña parte regada. Dedicada a la crianza de animales vacunos y ovejunos. Explotación de maderas de quillay y maderas para carretas. Explota también carbón de espinos y blanco. Siembras de trigo. Posee un número considerable de palmas, obteniéndose todos los años buenos productos. Cuenta con casas habitación y de inquilinos. Dirección postal: Ismael Pereira Iñiguez, Santiago, Huérfanos 1515, casilla 1507.

FUNDO «ALTO COLORADO» de don Luis Antonio Barahona Calvo, ubicado a 20 kilómetros de la Estación Cardonal o a 15 kilómetros de la Estación Pichilemu. Tiene una superficie de 3.500 cuerdas (1.500 planas y 2.000 de lomajes suaves). Dedicado a: Crianza de ovejunos (5.000 cabezas) y crianza de vacunos. Siembras de trigo y chacarera. Posee buenas casas habitación, galpones y graneros de material sólido. Tiene 8 casas de inquilinos (4 de material sólido). Cuenta con un molino para el servicio del fundo. Este fundo limita con el Océano Pacífico, en cuyas playas es abundante el marisco, locos, etc.

Dirección postal: Estación Cardonal.

En Santiago: Ejército 387.

FUNDO «CENTINELA» de propiedad del señor Víctor Arriagada. Tiene una superficie de 2.400 hectáreas de rulo, ubicado al norte del Balneario de Pichilemu y a poca distancia de él. Los productos que se cosechan son: Trigo blanco, se siembra más o menos 100 hectáreas y algo de frejoles. El ramo principal de explotación es la crianza de ganado ovejuno, contando con una masa más o menos de 8.000 cabezas. Producción de lana. Crianza de vacunos y caballos. Dirección postal: Pichilemu. En Santiago: Vergara 575.

HACIENDA «COGUIL» de propiedad de don Jorge Vicuña Subercaseaux. Tiene una superficie de 4.500 hectáreas de rulo. Los productos que se cosechan en esta propiedad son: Trigo blanco, se siembra más o menos 400 hectáreas. Crianza de ganado lanar, contando con una masa de más o menos 2.000 animales. Producción de lana.

Dirección postal: Alcones. En Santiago: Huérfanos 1179.

HACIENDA «PAILIMO» de propiedad de la señora Primitiva Valenzuela v. de Bozo, arrendada a don J. Francisco Bozo. Tiene una superficie de 10.000 hectáreas, de las cuales 50 son regadas. Los productos principales que se cosechan son: Trigo blanco, se siembra más o menos 350 hectáreas. Chacarera: se siembra más o menos 50 hectáreas con frejoles y 4 hectáreas de papas. El ramo principal de explotación es la crianza de ganado lanar, contando con una dotación de 5.000 cabezas. Crianza de vacunos y caballos. Dirección postal: Alcones. En Santiago: Delicias esquina de Echaurren.

HACIENDA «TANUME» de propiedad del señor Manuel Aspíllaga Valenzuela. Tiene una superficie de 6,750 hectáreas, de las cuales 120 hectáreas son regadas. Los productos que se cosechan son: Trigo blanco, se siembra más o menos 150 hectáreas. El ramo principal es la crianza y engorda de vacunos, contando con una masa de 2,700 animales. Crianza de chanchos. Tiene más o menos 111 hectáreas con trébol, 9 con alfalfa y el resto en pastos naturales en rulo.

Dirección postal: Alcones.

HACIENDA «PANILONCO» de propiedad del señor Julio Arriagada. Tiene una superficie de 3,500 hectáreas de rulo. Se cosechan los siguientes productos: Trigo blanco. El ramo principal de explotación es la crianza de ganado lanar.

Dirección postal: Alcones.

MATANZAS

HACIENDA «TOPOCALMA», de propiedad del señor Fidel Acuña Donoso. Tiene una superficie de 7,850 hectáreas de rulo. Los productos que se explotan en esta hacienda son: Trigo blanco, se siembra de 80 a 100 hectáreas. Chacarería: garbanzos, papas, frejoles y maíz. Crianza de animales vacunos y especialmente ovejunos, que cuenta con una masa de más o menos 4,000 cabezas. Producción de lana.

Dirección postal: Matanzas-Topocalma.

En Santiago, Bascuñán 89.

FUNDO «SAN VICENTE», de propiedad de la sucesión de don Pedro Molina. Tiene una superficie de 1,700 hectáreas de rulo, que lo dedica especialmente a la crianza de ganado lanar. Producción de lana.

Dirección postal: Alcones-Lo Solis.

FUNDO «CARRIZALILLO», de propiedad de la señorita Teresa Hidalgo. Tiene una superficie de 1,600 hectáreas de rulo. Los productos que se explotan son: Trigo blanco, se siembra más o menos 80 hectáreas, cebada forrajera. Chacarería, especialmente garbanzos. Crianza de ganado lanar.

Dirección postal: Alcones-Lo Solis.

FUNDO «HUCHUMO», de propiedad del señor Juan R. Molina. Tiene una superficie de 650 hectáreas de rulo. Se cosechan los siguientes productos: Trigo blanco y garbanzos. Crianza de ganado lanar.

Dirección postal: Alcones-Lo Solis.

FUNDO «SAN VICENTE», de propiedad del señor Roberto Echeverría. Tiene una superficie de 550 hectáreas de rulo. Se explotan los siguientes productos. Trigo blanco, cebada forrajera. Chacarería: maíz, frejoles, garbanzos. Crianza de ganado lanar.

Dirección postal: Lo Solis.

HACIENDA «HIDANGO», de propiedad de la señora Mercedes Pargas de Silva. Tiene una superficie de 6,000 hectáreas de rulo. Los productos que se cosechan son: Trigo blanco, siembra más o menos 350 hectáreas, cebada forrajera. Chacarería: maíz, frejoles, garbanzos, papas. Crianza de ganado lanar. Producción de lana.

Dirección postal:

FUNDO «ARCO», de propiedad de don Juan Schulz, arrendado a don Rodolfo Schulz. Tiene una superficie de 600 hectáreas de rulo. Los productos que se cosechan son: Trigo blanco, siembra más o menos 100 hectáreas, cebada forrajera. Chacarería, garbanzos. Crianza de ganado lanar.

Dirección postal: San Vicente de Tagua-Tagua.

HACIENDA «UCUQUER», de propiedad de la señora Amalia Castro de Patiño. Tiene una superficie de 6,105 hectáreas de rulo. Esta hacienda está dedicada especialmente a la crianza de ganado lanar. Producción de lana.

Dirección postal: Santiago, Av. España 311.

ROSARIO

HACIENDA «SANTA MONICA» de propiedad del señor Joaquín Patiño. Tiene una superficie de 7,000 hectáreas en rulo, (cerros y lomajes suaves). Los productos que se cosechan en esta hacienda son: Trigo blanco, siembra más o menos 200 hectáreas. Chacarería, garbanzos. Está dedicada especialmente a la crianza de ovejunos, con producción de lana. (3,000 cabezas).

Dirección postal: Lo Solis.

En Santiago: Avenida España 311.

ESTRELLA

HACIENDA «SAN JOSE DE MARCHIGUE», compuesta de los fundos San José, La Esperanza y Santa Clotilde, de propiedad de la señora Carolina Iniguez de Pereira, ubicada a 12 kilómetros de la Estación de Marchigüe, en la hoya formada por la confluencia de los ríos Tinguiririca y Cachapoal, y que forman el río Rapel. (Ramal del ferrocarril a Pichilemu). Tiene una superficie total de 10,000 cuerdas, de las cuales 300 son regadas con aguas del estero Las Cadenas en su mayor parte, y con un tranque natural, el resto de cerros de lomajes suaves, con bastante monte de espino, apropiados a la crianza de animales ovejunos. Se han efectuado plantaciones forestales de: Eucaliptus y pinos en gran escala. Criadero de ovejunos raza «Oxford Down», vendiendo reproductores de esta raza, hijos de carneros importados, que han obtenido el premio «Champion» los años 1917, 1918, 1919, 1921 en las exposiciones de Santiago, de ovejas hijas de importadas. Cuenta con una masa de 12,000 ovejas de vientre, y 1,017 carneros finos, y criollos seleccionados, que ha alcanzado

un alto mestizaje debido a las importaciones periódicas que se han efectuado. Ultimamente se han traído un gran lote de ovejas finas de la República Argentina. También se dedica a la explotación de: Siembras de trigo, y carbón. Cuenta con buenas casas habitación, edificios y bastantes casas de inquilinos, casas para escuela, capilla.

Tiene gran demanda para la venta de borregos y carneros de masa, y finos a precios convencionales, el ganado es criado a todo campo, siendo ventajosamente apreciado y conocido en las diversas zonas del país. Ultimamente se han construido espaciosos galpones de madera, donde se efectúan las esquilas una vez al año, con máquinas de tijeras, tomando por modelo las mejores construcciones de Punta Arenas y Argentina. Sus lanas tienen una cotización siempre con un alto premio en el mercado, por la calidad que va mejorando notablemente. Son adquiridas anualmente por las fábricas de paños del Tomé, del señor Werner.

Dirección postal: Ismael Pereira Iniguez. Estación Marchigüe. En Santiago: Huérfanos 1515.

FUNDO «MARCHIGUE DE POBLACIÓN», de don Ignacio Infante Abbott, ubicado a 25 cuerdas de la estación de Población, (ramal del ferrocarril de San Fernando a Pichilemu). Tiene una superficie de 1,500 hectáreas de lomajes suaves y parte plana; de éstas son susceptibles de riego 150 a 200 cuerdas, con la instalación de maquinaria elevadora, sacando el agua del estero de Las Cadenas, que rodea todo el fundo y que permanentemente tiene agua. Posee también un estanque para regar de 12 a 15 cuerdas.

Sus principales explotaciones son: Crianza de ganado lanar raza «Suffolk», (2,500 cabezas). Criadero de esta misma raza, teniendo como base carneros y ovejas importadas de Inglaterra, para la venta de reproductores. Los carneros importados han sido premiados en la Exposición Nacional de Agricultura. Posee 200 ovejas del criadero que han alcanzado un alto mestizaje. Siembras de trigo blanco. Garbanzos. Explotación de carbón de espino. Plantaciones frutales de olivos y forestales de eucaliptus, pinos, acacios, etc.

Cuenta con buenas casas habitación, bodegas y 10 posesiones de inquilinos, de material sólido.

Posee corrales de aparta y baño de cemento para bañar los ganados, construido recientemente en conformidad a los últimos adelantos.

Tiene un estudio de un canal para regar alrededor de 50 cuerdas del estero Las Cadenas.

Dirección postal: Estación Población.

FUNDO «LAGUNILLAS», de propiedad de don Francisco Fernández Bernal. Tiene una superficie de 1,900 hectáreas en rulo. Este fundo está dedicado preferentemente a la crianza de ganado lanar, contando con una buena dotación de animales. Producción de lana. Siembra de trigo blanco. Dirección postal: Marchigüe.

HACIENDA «SAN RAFAEL», de propiedad de la sucesión Valentín Fernández, arrendada al señor Francisco Fernández Rubio. Tiene una superficie de 10,000 hectáreas, de las cuales 200 hectáreas son regadas con tranques y vertientes naturales. Los productos que se cosechan en esta hacienda son: Trigo blanco, se siembra más o menos 100 hectáreas, cebada forrajera 20 hectáreas. Chacarera, maíz, garbanzos. Esta propiedad está dedicada especialmente a la crianza de ganado lanar, contando con una gran masa de estos animales (20,000 cabezas). Producción de lana. Crianza de vacunos y caballares. Tiene empastadas de alfalfa y cosecha semilla.

Dirección postal: Marchigüe.

FUNDO «PULIN», de propiedad de la sucesión Valentín Fernández B., arrendado al señor Francisco Fernández Rubio. Tiene una superficie de 1,000 hectáreas totalmente de rulo. Este fundo está dedicado exclusivamente a la crianza de ganado lanar (5,000 cabezas) y cabrios. Producción de lana. Siembra de trigo blanco.

Dirección postal: Marchigüe.

FUNDO «SAN MIGUEL», de propiedad de la sucesión de la señora Concepción Bernal de Fernández. Tiene una superficie de 3,000 hectáreas en rulo. Esta propiedad está especialmente dedicada a la crianza de ganado lanar, contando con una buena masa de estos animales. Producción de lana. Trigo blanco. Explora carbón.

Dirección postal: Marchigüe.

CALLEUQUE

HACIENDA «CALLEUQUE» compuesta por los fundos «Casas de Calleuque», «La Blanca» y «Cañetenes», ubicada a 1 kilómetro al norte de la Estación de Peralillo, (ramal del Ferrocarril de San Fernando a Pichilemu). Tiene una superficie total de 6,000 hectáreas, de las cuales 1,500 hectáreas son regadas con dos canales propios que nacen del estero Ligüemo, el resto son de lomajes suaves. Las principales industrias que explota son: La crianza y engorda de ganado vacuno, (en la crianza posee una masa de 1,000 animales más o menos, y en la engorda se compran 1,000 vacunos más o menos).

Lechería, ordeña término medio 150 vacas, leche destinada a la fabricación de mantequilla, que se expende en Santiago, habiendo sido premiada con medalla de oro en la Exposición Industrial de 1916 en la Quinta Normal. Siembras de trigo blanco y algo de candeal, con producción media de 4,000 a 5,000 quintales métricos. Crianza de ganado lanar, con una existencia de 5,000 ovejas más o menos, mestizos «Oxford Down». Crianza de caballares chilenos y mestizos de «Yorkshire», para el servicio del fundo.

Chacarera, se siembran más o menos 150 hectáreas, casi todas destinadas a raciones de los empleados e inquilinos.

Los deslindes de sus potreros en el campo de riego están todos plantados con álamos, habiendo pequeños bosques de eucaliptus, pinos y acacios. Tiene establecido en la misma hacienda un Molino de Cilindros, terminado en 1916, con capacidad para producir hasta 250 quintales de harina flor, cada 24 horas. Las maquinarias son todas de la Casa Daverio de Zurich, de 12 pares de cilindros Sasores y Plansichters, maquinarias de limpia, etc. Movido con una turbina Luther-Francis, de 50 H. P. Con la misma turbina funciona una instalación eléctrica para producir 2 instalaciones de fuerza, (3 dinamos franceses de la casa Jaquet Frères), para trillar, y luz eléctrica para alumbrar el molino, las casas y el parque. La hacienda y el molino tienen su marca comercial registrada con el nombre de Calleuque. Los diversos productos de esta hacienda, han obtenido primeros premios en las Exposiciones Internacionales de Chicago y Quito. Cuenta con amplias casas habitación, un bonito parque, con numerosas colecciones de plantas y flores finas, arboleda frutal y hortaliza, varios galpones, graneros y otras dependencias, (que suman una superficie de 6,000 metros cuadrados edificados), contando con una capilla, de estilo toscano, y un teatro completo, con capacidad para más de 200 personas. Funciona una escuela pública, en edificio propio de cal y ladrillo, con una existencia de 80 a 100 alumnos. Tiene 100 posesiones de empleados e inquilinos, casi en su totalidad de material sólido, (adobe y teja). Hay una viña de 3 hectáreas, de uva de mesa, para el consumo del fundo. Obras Sociales, es el primer fundo en Chile, que las ha iniciado, y cuenta desde 1915 con una caja Rural-Cooperativa de Ahorros y Préstamos, sistema Raiffeisen, desde 1919, con una Cooperativa de consumos, y desde 1920 con un Sindicato Agrícola, con secciones de Circulo Social y Socorros Mutuos y Seguros, para ganado de labor. (Detalle de la Memoria). La hacienda tiene un servicio de teléfono propio a la Estación, y a la oficina del Telégrafo del Estado.

Dirección postal y telegráfica: Estación Peralillo.

En Santiago: Teatinos 112

HACIENDA «PERALILLO» de propiedad de las señoritas Luisa, Ana y don Javier Errázuriz, ubicada en la misma Estación Peralillo, (ramal a Pichilemu), distando las casas a 1 kilómetro de la Estación. Tiene una superficie de 2,000 cuadradas, de las cuales 1,500 son regadas con canales del Chimbarongo y estero Ligüemo. Dedicado a: Crianza y engordas de animales vacunos, raza mestizos «Durham», con una existencia de 4,000 animales. Lechería, ordeña término medio 400 vacas, leche destinada a la fabricación de quesos. Tiene instalado diversos silos, distribuidos en los potreros, que consisten en largas y profundas zanjas que se llenan en la temporada de primavera y verano, de trébol y ballica, pasto que se destina a los animales. Siembras de trigo y cebada. Chacarera en general.

Crianza de caballos chilenos, crianza de cabrios mestizos de «Angora». Plantaciones forestales de: Álamos, eucaliptus, acacios, cipreses. Frutales: Olivos, almendros y naranjos, plantados en faldeos de cerros regados con bombas. Explora carbón de espiño y leña de quillay. Cuenta con dos grandes y buenas casas habitación, un bonito parque, y hortaliza variada, dos galpones de lechería, graneros, galpones pajares en los potreros, y aproximadamente 100 casas de inquilinos, de material sólido. Tiene establecido una fábrica de maceteros, y un vivero para las plantaciones del fundo, las que se efectúan tanto en los terrenos de regadio, como en los cerros áridos; un aserradero de maderas para la explotación de los árboles producidos en el mismo fundo. Molino y panadería higiénica.

Dirección postal: Carlos Errázuriz Mena, Estación Peralillo.

En Santiago: Moneda 687.

FUNDO «SAN DIEGO DE PUQUILLAY» de propiedad de don Gabriel Echeñique, ubicado en la misma Estación Peralillo, (ramal del ferrocarril a Pichilemu). Tiene una superficie de 3,000 cuadradas, de las cuales 200 son regadas con aguas de los esteros Chimbarongo, Ligüemo y Peralillo. Dedicado a: Crianza de vacunos y ovejunos. Siembras de trigo y cebada. Chacarera, (frejoles, maíz, papas y garbanzos). Explora carbón y leña.

Dirección postal y telegráfica: Peralillo.

En Santiago: Agustinas 1673.

FUNDO «EL GARMÉN DE POBLACION» de propiedad de don Guillermo Velasco Undurraga, situada en la misma Estación Población, (del Ferrocarril de San Fernando a Pichilemu). Tiene una superficie de 500 cuadradas, de las cuales 300 cuadradas son regadas por el canal Población, resto planes. Dedicado a: Viña de 20 cuadradas de cepa del país y semillón, aunque no está toda en producción por ser nueva, se cosecha 5,000 arrobas de vino. Ganadería: Crianza y engorda de vacunos, Siembras de trigo blanco y cebada. Chacarera, (frejoles, papas y maíz). Arboricultura frutal: Manzanos, ciruelos, duraznos, y en especial la uva de mesa de varias clases, que se expende en Santiago y Pichilemu. Plantaciones forestales de: Álamos, cipreses y eucaliptus. Cuenta con buenas casas habitaciones, bodegas, galpones y 14 casas de inquilinos.

Dirección postal: Población.

En Santiago: Catedral 1809. Teléfono 1806.

FUNDO «SANTA JULIA» y «CAMARONES» de propiedad del señor Ismael Duque. Tiene una superficie de 1,200 hectáreas, de las cuales 200 hectáreas son regadas. Los productos que cosechan son: Trigo blanco, siembra más o menos 80 hectáreas. Chacarera, frejoles, garbanzos y papas. Crianza de vacunos y ovejunos, contando con 50 hectáreas empastadas con trébol.

Dirección postal: Población.

FUNDO «SAN JORGE DE EL BARCO» de propiedad de don Jorge Hurtado Baquedano, ubicado a 9 kilómetros de la Estación Colchagua, y 6 kilómetros de Peralillo, (ramal del ferrocarril a Pichilemu). Tiene una superficie de 200 cuadras planas regadas con aguas del estero Chimbarongo. Sus principales explotaciones son: Engordas de vacunos. Siembras de trigo y cebadas. Chacarera en general, (papas, frejoles y maíz). Se explota carbón y leña. Cuenta con buenas casas habitación, galpones y 16 casas de inquilinos y empleados. Este fundo es muy solicitado por sustalajes por los agricultores de la costa.

Dirección postal: Volchagua.

Telegráfica: Pupilla.

En Santiago: Huérfanos 2309.

FUNDO «SANTA ANA» de propiedad de don Federico Casas Espinola. Tiene una superficie de 1,884 hectáreas, de las cuales 461 hectáreas son regadas. Los productos que se cosechan son: Trigo blanco, siembra más o menos 204 hectáreas, y trigo candeal, (5 hectáreas). Cebada forrajera, (20 hectáreas). Chacarera, 10 hectáreas en frejoles. Tiene una viña de 12 hectáreas de cepa del país regada y 10 hectáreas del país en rulo, que se destina a la fabricación de chichas. Lechería, se ordeñan término medio 100 vacas diarias, durante 6 meses, leche que se destina a la fabricación de quesos. Cuenta con un establo con capacidad para 95 vacas, y un silo con capacidad para 600 toneladas. Crianza y engorda de animales vacunos, ovejunos y caballares, contando 305 hectáreas empastadas con trébol.

Dirección postal: Alejandro Casas. Población.

En Santiago: Arturo Prat 264.

FUNDO «PARRONES» de propiedad de don Manuel F. Molina. Tiene una superficie de 340 hectáreas, de las cuales 70 hectáreas son regadas. Los productos que cosecha son: Trigo blanco. Chacarera, especialmente frejoles y papas. Tiene una viña de 3,5 hectáreas de cepa del país en rulo. Crianza de ovejunos.

Dirección postal: Peralillo.

PLACILLA

FUNDO «TAULEMU», de la sucesión de don Francisco Rojas Lisboa, arrendado por don Maximiliano Maturana Osorio, ubicado a 3½ kilómetros de la Estación Manantiales (ferrocarril a Pichilemu). Tiene una superficie de 150 cuadras planas regadas y 50 cuadras de cerros. Dedicado a: Siembras de trigo blanco y cebada inglesa, con producción de 2,000 sacos. Chacarera (frejoles, papas, maíz). Viña cepa del país (6 cuadras) explota chacolies. Cuenta con casas habitación, bodegas y 16 casas de inquilinos. Crianza de vacunos. Lechería, ordeña 60 vacas, producto destinado a la fabricación de quesos.

Dirección postal: Manantiales.

FUNDOS «TACNA», «ARICA», «BELLAVISTA» y «LLALLAGUA», de propiedad del señor Alejo Núñez C. Estos fundos miden más o menos 1,740 cuadras, de las cuales son 715 regadas, 25 de rulo y 1,000 de cerros. En el primer fundo hay más o menos 30 cuadras de viña de uva Burdeos, torontel y negra común; sus casas están a 200 metros de la estación del ferrocarril. Los otros tres principian a 4, 6 y 10 cuadras de la misma estación. Ambas propiedades se dedican a siembras de chacarera, como papas especialmente, frejoles, maíz, etc; trigo, cebada, trébol; crianza de vacunos, ovejunos, cabrios y caballares, como también a engordas y lechería. Se llama la atención que, aparte de los bordes de los fosos y orillas de cercas, los potreros de todos los fundos están sin la perjudicial maleza de zarzamora, que es muy común en casi todos los fundos.

FUNDO «SAN JOSE DE PEÑUELAS», de la sucesión Rojas Lisboa, representada por don Daniel Llanos, ubicado a 2½ kilómetros de la Estación Manantiales (ferrocarril a Pichilemu). Tiene una superficie de 200 cuadras planas regadas y 80 cuadras de cerros. Dedicado a siembras de trigo y chacarera en general. Lechería en la temporada de verano, ordeña 120 vacas, leche destinada a la fabricación de quesos. Tiene una viña de 1¼ cuadra, cepa del país.

Dirección postal: San Fernando, casilla 115, teléfono 37.

FUNDO «SAN LUIS DE MANANTIALES», de la sucesión de don José Francisco Echaurren, representada por el señor Hernán Echaurren Orrego, ubicado a 2 kilómetros al poniente de la Estación Manantiales (ferrocarril de San Fernando a Pichilemu). Tiene una superficie de 272 cuadras planas regadas y más o menos 200 cuadras de cerros. Dedicado a: Siembras de trigo blanco y cebadas (inglesa o forrajera). Chacarera en general (papas, frejoles, maíz). Pastería, ensarda pasto alfalfa en colizas. Lechería, en estado permanente con 60 a 70 vacas «Durham», leche destinada a la fabricación de quesos. Engordas de vacunos. Crianza de ganado lanar. En el cerro se explota carbón y leña (carbón de peumo, quillay y hualo). Apicultura: cera y miel. Plantaciones de álamos y eucaliptus. Cuenta con álamos en estado de explotación. Cuenta con grandes casas habitación, bodegas, galpones y 25 casas de inquilinos.

Dirección postal: Manantiales.

En Santiago: Compañía 2291.

Comercio e Industrias

(Relacionadas con la agricultura)

MOLINO SAN CRISTÓBAL, San Fernando, Av. Centenario, ubicado frente a la Estación de los F. F. C. C. del Esta-

do, de propiedad de la Compañía Molinera San Cristóbal.

MOLINO SAN FERNANDO, de Alfredo Piwonka y Cia., ubicado a 2 kilómetros al oriente de la Estación San Fernando.

Dirección postal: Casilla 85, San Fernando.

MOLINO de don Alejandro Opazo, Chimbarongo, ubicado a corta distancia de la Estación de los F. F. C. C. del Estado. Dirección postal: Casilla 24, Chimbarongo.

MOLINO de don Federico Hoffman, ubicado en el mismo pueblo de Nancagua. Casilla 31.

MOLINO CUNACO de los señores Valdés Hnos., ubicado en la Hacienda Cunaco. Producción de 100,000 quintales de harina flor marca «Cunaco». Movido por una turbina de 120 H. P., teniendo como anexo un motor a petróleo de 100 H. P. Desvío propio y anexos completos: graneros, bodegas, etc.

MOLINO CALLEQUE de don Elias Valdés Tagle, ubicado en la Hacienda «Calleque». Producción 250 quintales de harina flor cada 24 horas. Las maquinarias son de la Casa Daverio, de Zurich, de 12 pares de cilindros Sassoires y Plansichters, maquinarias de limpiar, etc. Movido con una turbina Lüther-Francis, de 50 H. P.

MOLINO de don Guillermo Morales. Estación Población.

MOLINO de don José Reginato. Rengo.

MOLINO de don Daniel Théoduloz. Rengo, casilla 11.

MOLINO TUNCA, de don Juan Schulz. San Vicente.

MOLINO de don Julio Silva Valenzuela, ubicado en el fundo Los Lirios, a corta distancia de la Estación de los F. F. C. C. del Estado (Estación Los Lirios).

ELABORACIÓN DE MADERAS de la Comunidad Delneider. San Fernando, casilla 27.

ELABORACIÓN DE MADERAS de don Rosamil Aravena. Rengo. San Martín 152, casilla 48.

ELABORACIÓN DE MADERAS del señor Carlos Meza, Rengo, Av. Errázuriz, casilla 99.

ELABORACIÓN DE MADERAS del señor Benito Fuentes, Rengo.

ELABORACIÓN DE MADERAS de Manuel Aguirre y Cia., San Vicente, casilla 71.

SOCIEDAD BUQUES Y MADERAS. Rosario, casilla 955.

FÁBRICA DE HIELO, del señor Amador Opazo. San Fernando. Manuel Rodríguez número 26.

FÁBRICA DE ESCOBAS, de los señores Elorrieta Hermanos. Pelequén, casilla 27.

FÁBRICA DE CONSERVAS, de don J. Nicolás Rubio. El Olivar, Lo Miranda.

FÁBRICA DE CONSERVAS, de don Enrique Lyon Peña. Fundo «Abra». Requinoa, casilla 10.

FÁBRICA DE FÓSFOROS marca «Centauro», de los señores De Pablo y Prado, ubicada en Rengo, cerca de la estación de los ferrocarriles del Estado.

FÁBRICA DE CASCOS DE MONTURA, de los señores Silva y Huerta. Rengo.

FÁBRICA DE QUESOS de don Federico Crossley, ubicada en la zona de Pupilla.
CURTIDURÍA, del señor Ramón Cecereau. San Fernando.
CURTIDURÍA, de los señores Roselló Hnos. San Fernando.
CURTIDURÍA, del señor Juan Toro. San Fernando.
FUNDICIÓN Y MAESTRANZAS. Fundiciones unidas de Rancagua y San Fernando, de los señores Mangelsdorff Hnos. San Fernando.
V. BERTAZZI Y CIA. Importadores de abarrotos. San Fernando.
ERNESTO RODRÍGUEZ, San Fernando. Importador de abarrotos y licores.
SAN MARTÍN Y CIA. San Fernando. Tienda de novedades para caballeros. Sastrería, géneros y mercaderías surtidas.
PATRICIO MATTA. San Fernando. Tienda de novedades para caballeros. Sastrería.
MAXIMINO CAMPILLO. San Fernando. Almacén de abarrotos, artículos de mercería y mercaderías en general.
JUAN CAMPILLO. San Fernando. Almacén de abarrotos, artículos de mercería y mercaderías en general.
BENITO GUAJARDO. San Fernando. Almacén de abarrotos y mercaderías en general.
SEGUNDO CAMPILLO. San Fernando. Almacén de abarrotos y mercaderías en general.

LUIS GUAJARDO. San Fernando. Almacén de abarrotos y mercaderías en general.
ALFREDO MAGOFKE. San Fernando. Almacén de abarrotos y mercaderías en general.
JOSÉ THOMAS, San Fernando. Almacén de abarrotos y mercaderías en general.
HONORINO MARTÍNEZ, San Fernando. Almacén de abarrotos y mercaderías en general.
SIMÓN ARAMBURU, San Fernando. Tienda de géneros y mercaderías surtidas.
LEÓN ASTICA, San Fernando. Tienda de géneros y mercaderías surtidas.
SIMO Y APRAIZ, San Fernando. Tienda de géneros y mercaderías surtidas.
URRUTIA HERMANOS, San Fernando. Tienda de géneros y mercaderías surtidas.
JULIO VERGARA, San Fernando. Tienda de géneros y mercaderías surtidas.
ROMUALDO EMPARANZA, Rengo. Almacén de abarrotos, mercería, tienda de géneros y mercaderías en general.
ALBERTO ESCOBAR GAJARDO, Rengo. Almacén de abarrotos, mercería, mercaderías en general. Casilla 21.

ALEJANDRO MOYUA Y CIA., Rengo. Almacén de abarrotos, mercería y mercaderías en general.
ORUETA HERMANOS, Rengo. Almacén de abarrotos, mercería y mercaderías en general.
ROSA BRAVO DE LUCO, Rengo. Almacén de abarrotos y mercaderías en general.
VICENTE ARANGUREN, Rengo. Tienda de géneros y mercaderías surtidas, catres, casa de préstamos.
JOSÉ BENGOCHEA, Rengo. Tienda de géneros y mercaderías surtidas, catres, casa de préstamos.
ALFONSO SILLERO, Rengo. Tienda de géneros y mercaderías surtidas, casa de préstamos.
PEDRO 2.º ESTRADA, Imprenta y Librería.

FERIAS

FERIA REGIONAL DE SAN FERNANDO. Está ubicada a corta distancia e inmediatamente al norte de la Estación de los Ferrocarriles. Funciona los días Viernes, con gran abundancia de ganados.

CURICÓ

PROVINCIA DE CURICO

DIVISION ADMINISTRATIVA

La provincia de Curicó tiene una superficie de 7.885 kilómetros cuadrados. Se divide en tres departamentos: **Curicó**, que comprende las comunas de Teno, Tutuquén, Upeo, Villa Alegre, Rauco y Curicó; **Santa Cruz**, que abarca las comunas de Quinahue, Santa Cruz, Pumanque, Chépica, Auquenco, Lolol, Ranguil; y **Vichuquén**, que comprende las comunas de Vichuquén, Llico, Paredones, Licantén y La Huerta.

| | |
|-----------------------------|----------------------------|
| Departamento de Curicó..... | 3.824 kilómetros cuadrados |
| » » Santa Cruz..... | 2.072 » » |
| » » Vichuquén..... | 1.989 » » |

POBLACION (Urbana y Rural) Censo 1920.

| | | |
|---------------------------------------|------------------|----------------|
| Población departamento de Curicó..... | 28.544 hombres y | 29.786 mujeres |
| » » » Santa Cruz..... | 13.775 » » | 14.683 » |
| » » » Vichuquén..... | 10.043 » » | 11.317 » |

POBLACION DE LAS CIUDADES DE MÁS DE 1.000 HABITANTES

| | | | |
|--------------|-------------------|-----------------|------------------|
| Curicó..... | 15.879 habitantes | Santa Cruz..... | 1.662 habitantes |
| Romeral..... | 1.112 » | Chépica..... | 2.096 » |
| Teno..... | 1.237 » | | |

SUPERFICIE AGRICOLA

La superficie agrícola de la Provincia de Curicó es de 79.358 hectáreas regadas y 568.255 hectáreas de rulo o secano, que hacen un total de 647.613 hectáreas.

| | | |
|-----------------------------|----------------------------|------------------------|
| Departamento de Curicó..... | 59.888 hectáreas regadas y | 267.208 hectáreas rulo |
| » » Santa Cruz..... | 15.924 » » | 132.292 » » |
| » » Vichuquén..... | 3.546 » » | 168.755 » » |

PRODUCCION AGRICOLA (ANUAL) POR DEPARTAMENTOS

(Datos tomados de la Oficina de Estadística correspondiente al año 1920-1921)

CURICÓ

| | | | |
|-----------------------------|----------------|--------------------------------|--------------------|
| Trigo blanco..... | 160.939 qq. m. | Trébol seco en fardos..... | 19.465 qq. m. |
| Trigo candeal..... | 5.532 » | Semilla de trébol..... | 1.163 » |
| Cebada forrajera..... | 5.689 » | Vinos, chichas, chacolies..... | 48.137 hectolitros |
| Cebada cervecera..... | 6.121 » | Leche..... | 14.832 » |
| Avena..... | 260 » | Queso..... | 339 qq. m. |
| Maíz..... | 14.038 » | Lana..... | 1.611 » |
| Frejoles..... | 66.672 » | Carbón..... | 34.464 » |
| Arvejas..... | 231 » | Leña..... | 17.679 » |
| Garbanzos..... | 169 » | Miel..... | 271 » |
| Papas..... | 66.173 » | Cera..... | 68 » |
| Alfalfa seca en fardos..... | 9.500 » | Cáscara de quillay..... | 3.084 » |

| | | | |
|-------------------------|-----------------|-------------------|----------------|
| Ganadería: vacunos..... | 49.553 animales | » caballares..... | 8.862 animales |
| » ovejunos..... | 50.336 » | » mulares..... | 1.374 » |
| » cabrios..... | 9.172 » | » asnales..... | 64 » |
| » porcinos..... | 8.152 » | | |

SANTA CRUZ

| | | | |
|--------------------------------|--------------------|-------------------------|-----------------|
| Trigo blanco..... | 58.975 qq. m. | Queso..... | 851 qq. m. |
| Trigo candeal..... | 2.105 » | Lana..... | 3.030 » |
| Cebada forrajera..... | 9.446 » | Carbón..... | 11.199 » |
| Cebada cervecera..... | 4.550 » | Leña..... | 1.160 » |
| Maíz..... | 12.957 » | Cáscara de quillay..... | 115 » |
| Frejoles..... | 6.007 » | Miel..... | 303 » |
| Garbanzos..... | 1.137 » | Cera..... | 90 » |
| Papas..... | 20.974 » | Ganadería: vacunos..... | 32.807 animales |
| Alfalfa seca en fardos..... | 1.020 » | » ovejunos..... | 106.323 » |
| Trébol seco en fardos..... | 6.552 » | » cabrios..... | 20.369 » |
| Semilla de trébol..... | 1.761 » | » porcinos..... | 7.011 » |
| Tabaco en rama..... | 486 » | » caballares..... | 7.619 » |
| Vinos, chichas, chacolies..... | 22.050 hectolitros | » mulares..... | 928 » |
| Leche..... | 12.475 » | » asnales..... | 110 » |

VICHUQUÉN

| | | | |
|--------------------------------|--------------------|-------------------------|-----------------|
| Trigo blanco..... | 59.363 qq. m. | Lana..... | 3.617 qq. m. |
| Trigo candeal..... | 871 » | Carbón..... | 3.960 » |
| Cebada forrajera..... | 7.735 » | Leña..... | 180 » |
| Avena..... | 1.200 » | Cáscara de quillay..... | 290 » |
| Maíz..... | 2.801 » | Miel..... | 44 » |
| Frejoles..... | 5.884 » | Cera..... | 14 » |
| Arvejas..... | 1.115 » | Ganadería: vacunos..... | 23.311 animales |
| Garbanzos..... | 357 » | » ovejunos..... | 99.134 » |
| Lentejas..... | 2.960 » | » cabrios..... | 5.091 » |
| Papas..... | 7.213 » | » porcinos..... | 3.645 » |
| Alfalfa seca en fardos..... | 250 » | » caballares..... | 5.649 » |
| Vinos, chichas, chacolies..... | 13.044 hectolitros | » mulares..... | 2.025 » |
| Leche..... | 4.919 » | » asnales..... | 75 » |
| Queso..... | 62 » | | |

MATADEROS

ANIMALES BENEFICIADOS PARA EL CONSUMO EL AÑO 1921 EN LOS DEPARTAMENTOS DE:

| | | | | |
|-----------------|---------------|----------------|---------------|----------------|
| Curicó..... | 4.384 vacunos | 9.813 ovejunos | 2.934 cabrios | 2.117 porcinos |
| Santa Cruz..... | 996 » | 2.591 » | 1.183 » | 636 » |
| Vichuquén..... | 426 » | 1.133 » | 330 » | 306 » |

PUERTO DE FRONTERA

(DISTANCIA A LA ESTACION MÁS PRÓXIMA)

Dentro de la Provincia de Curicó se encuentra el Puerto de Frontera denominado «Planchón» y que dista 12 leguas a la Estación Curicó. Esta distancia ha sido apreciada por los Tenientes de Resguardo.

| | Camino de 1.ª cl. | Camino de 2.ª cl. | Camino de 3.ª cl. |
|---|-------------------|-------------------|-------------------|
| De Ranguil al camino de Vichuquén por Ranguili, longitud total 22 kilómetros, sección dentro del departamento..... | ... | ... | 8 |
| « Chépica a Candelaria por las Arañas..... | ... | 11 | ... |
| « Chépica a Nancagua, longitud total 10 kilómetros, sección dentro del departamento..... | ... | 5 | ... |
| « Quinahue al camino de Chépica a Santa Cruz..... | ... | 3 | ... |
| « Chépica a Teno, longitud total 22 kilómetros, sección dentro del departamento..... | ... | 13 | ... |
| « Membrillo al Camino de Parronal por Ranguili..... | ... | ... | 23 |
| « Puquillay al camino de Chépica por Baldomávida, longitud total 6 kilómetros, sección dentro del departamento..... | ... | 4 | ... |
| « Estación Tricao a Ranguil por las Palmas, (tropero)..... | ... | ... | 70 |
| « Pedernal al camino de Santa Cruz a Yaquil..... | ... | ... | 4 |
| Total del Departamento de San Fernando..... | 85 | 153 | 122 |

VICHUQUEN

| | | | |
|--|-----|-----|-----|
| De Vichuquén a Curicó, longitud total 108 kilómetros, sección dentro del departamento..... | 63 | ... | ... |
| « Vichuquén a Llico sección Las Juntas a Llico..... | ... | 16 | ... |
| « Vichuquén a Iloca..... | ... | ... | 20 |
| « Vichuquén a Paredones por Boyeruca y Tilicura..... | 40 | ... | ... |
| « Licantén a Iloca por la ribera del río..... | ... | 28 | ... |
| « Licantén al camino de Iloca a Vichuquén..... | ... | ... | 12 |
| « Iloca a Llico por la costa..... | ... | ... | 33 |
| « Hualañé a Tilicura..... | ... | 25 | ... |
| « Hualañé al camino de Vichuquén por Licantén..... | ... | ... | 21 |
| « Paredones a Vichuquén por San Pedro de Alcántara y Tilicura..... | ... | ... | 29 |

| | Camino de 1.ª cl. | Camino de 2.ª cl. | Camino de 3.ª cl. |
|--|-------------------|-------------------|-------------------|
| De Paredones a Pumanque por Nilahué, longitud total 32 kilómetros, sección dentro del departamento..... | ... | 10 | ... |
| « Paredones al camino de Lolol a Pumanque, longitud total 18 kilómetros, sección dentro del departamento..... | ... | ... | 9 |
| « Paredones al camino de Cabuil..... | ... | 17 | ... |
| « Bucalemu al camino de Nilahue por la cuesta de la Calavera..... | ... | 16 | ... |
| « San Pedro de Alcántara al camino de Lolol a Pumanque, longitud total 13 kilómetros, sección dentro del departamento..... | ... | ... | 8 |
| « Parronal al camino de Lolol a Pumanque por Membrillo y Ranguil, longitud total 42 kilómetros, sección dentro del departamento..... | ... | 7 | ... |
| Total del departamento de Colchagua..... | 103 | 119 | 123 |

ALTURAS SORE EL NIVEL DEL MAR DE CIUDADES Y ESTACIONES

DISTANCIA EN KILOMETROS A SANTIAGO (Estación Alameda).

| | Metros sobre nivel del Mar | Kiloms. a Santiago | Metros sobre nivel del Mar | Kiloms. a Stgo. |
|-------------------------|----------------------------|--------------------|----------------------------|-----------------|
| Estación Curicó..... | 211 | 185 | Estación Majadillas..... | 125 212 |
| Estación Sarmiento..... | 238 | 178 | Estación Palquibudis..... | 109 219 |
| Estación Teno..... | 298 | 169 | Estación La Huerta..... | 79 230 |
| Estación Tutuquén..... | 189 | 191 | Estación Parronal..... | 66 242 |
| Estación Rauco..... | 164 | 197 | Estación Mira Rios..... | 46 244 |
| Estación Tricao..... | 154 | 202 | Estación Hualañé..... | 36 250 |

DEPARTAMENTO DE CURICÓ

Fundos y sus Productos - Industrias y Manufacturas - Comercio

TENO

FUNDO «SANTA RITA», de la señora Carolina Iñiguez de Pereira, ubicada a 1½ kilómetros de la Estación Quinta. Tiene una superficie de 925 cuadras planas regadas con el canal Quinta, que sale del río Teno. Dedicado a: Crianza de animales vacunos de raza Normandos. Lechería, cuenta con un establo moderno para 160 vacas, leche destinada a la fabricación de quesos y mantequilla, contando además con tres silos Brooks, de 300 toneladas cada uno. Engordas de vaquinos. Crianza y engordas de chanchos, contando con un establo moderno para la engorda. Siembras de trigo blanco y chacarería, especialmente frejoles. Cuenta con buenas casas de habitación, galpones y casas para inquilinos, de material sólido, higiénicas. Tiene establecida una cooperativa de consumos, por acciones, de que son dueños los inquilinos. Cuenta con un dispensario y atención médica semanalmente, gratuita para los habitantes del fundo.

Dirección postal: Julio Pereira Iñiguez, fundo Estación Quinta.

En Santiago: Huérfanos. 1515, u Oficina Huérfanos 1153, Ofic. 12, casilla 1507.

HACIENDA «COMALLE», de don Raúl Edwards Mac-Clure, ubicada a 12 kilómetros al poniente de la Estación Teno. Tiene una superficie de 700 cuadras planas regadas con 37 regadores del río Teno, y 1,200 cuadras de cerros, abundante en quillayes, robles, eucaliptus, penmos, etc., todos en estado de explotación. Dedicada a: Siembras de trigo blanco y candeal, con producción media de 7,000 quintales. Cebada inglesa y del país, con producción de 1,000 quintales. Chacarería (frejoles, maíz, papas). Viña de cepas Cabernet y Pinot (28 hectáreas), con producción de 4,500 a 5,000 arrobas de vino, considerado de primera calidad. Engordas de vaquinos (1,000 cabezas). Pasto aprensado trébol, que se consume en el mismo fundo, con producción de 25 a 30,000 colizas. Explota corteza de quillay, de 2 a 3 mil quintales anuales. Hay un huerto frutal de manzanos, castaños, limoneros y olivos, estos últimos en cantidad de más de 10,000 plantas. Plantaciones de eucaliptus se efectúan en los faldeos de los cerros, habiendo actualmente más de 200,000 plantas. Tiene una caída de agua que desarrolla energía eléctrica para dotar de luz eléctrica a las casas, patios, caminos, bodegas, galpones y maquinaria agrícola. Para el riego de las plantaciones ubicadas en los faldeos sin riego, se usan bombas Tri-

plex, movidas éstas por fuerza eléctrica emanada de la caída que se menciona. Estas bombas surten dos estanques de gran capacidad, que están ubicados a 120 metros de altura y que por medio de compuertas *ad-hoc* se regulariza el riego. Cuenta con espaciosa casa habitación (antiguas y sólidas a toda prueba, murallas de 1.20 a 1.40 de espesor), bodegas de licores, tres galpones para guardar forraje, todo de fierro galvanizado 50 metros por 10 metros de ancho y 8 de alto, y los otros dos de 30 metros por 10 y 8 metros de altura), ubicados estratégicamente para la distribución del forraje durante la época de escasez. Tiene un galpón para guardar maquinarias y herramientas, de 70 m. por 16 m., todo de fierro galvanizado. Posee 55 casas de inquilinos, modelos, construidas de material sólido, que reúnen las condiciones de higiene y comodidad para sus habitantes (3 piezas, cocina, despensa, etc.). Existe un dispensario costado por su propietario, que atiende a todos sus habitantes gratuitamente, atendido por un practicante recibido y con asistencia semanal de un profesional. Cuenta con un instrumental completo y moderno para los efectos.

Dirección postal: Teno, estafeta Comalle.

HACIENDA «SANTA ADELA», del señor Ernesto Silva Lira, ubicada a 18 kilómetros al oriente de la Estación de Teno. Tiene una superficie de 487 cuadras planas regadas con canal propio del río Teno. Sus principales explotaciones son: Siembras de trigo blanco. Chacarería (frejoles, papas, maíz). Cosecha semilla de trébol rosado. Engordas de novillos y una pequeña crianza de vaquinos «Durham». Posee una viña de una hectárea, huertos frutales, varios bosques de eucaliptus y pinos y grandes plantaciones de álamos. Cuenta con extensas y confortables casas habitación, 45 casas de inquilinos, de material sólido (techo de zinc), casas de administración, galpones, bodegas extensas. Tiene una capilla para el servicio religioso. Una casa para almacén y una escuela.

Dirección postal: Teno. En Santiago: Delicias 1464.

FUNDO «SAN FRANCISCO», del señor Ernesto Silva Lira, ubicado a 16 kilómetros de la Estación Teno. Tiene una superficie de 255 cuadras planas regadas con aguas del río Teno (canal propio). Posee un tranque que permite almacenar las aguas en la noche, con capacidad para doble dotación de agua de la del día. Se trabaja conjuntamente con el fundo «Santa Adela» y tiene 20 casas de inquilinos.

Dirección postal: Teno. En Santiago: Delicias 1464.

FUNDO «EL CONDOR», de don Máximo Kolmann. Tiene una superficie de 468 hectáreas planas totalmente regadas. Los productos que se cosechan son: Trigo blanco, se siembra más o menos 96 hectáreas, con producción media de mil doscientos quintales métricos. Cebada forrajera, se siembra más o menos 65 hectáreas, con una producción de 800 quintales métricos. Chacarería. Frejoles y tabaco en rama. Mantiene empastadas más o menos 38 hectáreas de trébol, 50 hectáreas con pastos sembrados en riego y 60 hectáreas con pastos naturales en riego. Lechería: ordeña término medio 15 vacas diarias, leche que se destina a la fabricación de mantequilla. Ganadería.

Dirección postal: Estación Quinta.

FUNDO «SANTA ROSA», perteneciente a la sucesión de la señora Clorinda Labbé de Benitez, arrendado a don Ignacio Benitez L. Tiene una superficie de 600 hectáreas planas totalmente regadas. Los productos que se cosechan son: Trigo blanco, siembra más o menos 150 hectáreas, con producción media de 3,000 quintales métricos. Chacarería: Maíz, frejoles y papas. Lechería. ordeña término medio 30 vacas diarias durante la temporada de 6 meses, leche que se destina a la fabricación de quesos. Ganadería. Empastadas de pastos naturales en riego. Cuenta con galpón para estabular las vacas en invierno, con capacidad para 100 animales.

Dirección postal: Santiago, Grajales 1727.

HACIENDA «HUEMUL», de propiedad del Marqués of Bute, a cargo del señor H. C. Mac-Gill. Tiene una superficie total de 79,285 hectáreas, de las cuales 2,355 hectáreas son regadas. Los productos que se cosechan en esta hacienda son: Trigo blanco, siembra más o menos 471 hectáreas, con producción media de 9,300 quintales métricos. Cebada forrajera, con producción de 1,800 quintales métricos. Chacarería, siembra más o menos 94 hectáreas con maíz, 78 hectáreas con frejoles, y 43 hectáreas con papas, con producción de 8,000 quintales métricos. Pasto trébol, enfarda pasto con producción media de 3,000 quintales métricos. Cosecha semilla de trébol con producción de 200 quintales métricos. Crianza y engorda de animales vacunos, con una masa de 2,640 cabezas, contando con 500 hectáreas empastadas con trébol. Crianza de caballos, ovejunos, cabrios y porcinos contando con una dotación de 500 chanchos. Los campos de cordillera están cubiertos con montes naturales que se destinan a la explotación de carbón, leña y cáscara de quillay. Plantaciones forestales: Eucaliptus, pinos, etc. Tiene muy buenas

casas de habitación, grandes galpones, bodegas y numerosas casas de inquilinos.

Dirección postal: Estación Quinta.

FUNDO «QUELMEN», de propiedad del señor Facundo Palma. Tiene una superficie de 1,300 hectáreas, de las cuales 700 hectáreas son regadas. Los productos que se cosechan en este fundo son: Trigo blanco, siembra más o menos 100 hectáreas, con producción de 2,000 quintales métricos. Chacarería: siembra 30 hectáreas con frejoles, 10 hectáreas de papas y 5 de maíz. Crianza y engorda de animales vacunos, contando con más o menos 300 hectáreas empastadas con trébol. Crianza de caballos, cabrios y chanchos. Dirección postal: Teno.

FUNDO «EL MOLINO», de propiedad del señor Francisco Ortúzar V., arrendado al señor Facundo Palma. Tiene una superficie de 750 hectáreas planas regadas. Los productos que se cosechan en esta propiedad son: Trigo blanco, se siembran 150 hectáreas, con producción de 3,000 quintales métricos. Chacarería: siembra más o menos 200 hectáreas con frejoles, que se cosechan en verde o granado; además maíz, papas, etc. Crianza y engorda de animales vacunos, contando con 150 hectáreas empastadas con trébol. Dirección postal: Teno.

FUNDOS «MONTERILLA» y «ESMERALDA», de propiedad del señor Jorge Cruz Montt. Tienen una superficie de 1,250 hectáreas, de las cuales 1,100 hectáreas son regadas. Los productos que se cosechan en estas propiedades son: Trigo blanco, cebada, chacarería en general, crianza de animales vacunos, engordas. Cuenta con 250 hectáreas empastadas con trébol y pastos sembrados en riego. Tiene una viña de 40 hectáreas de cepa francesa regada, con producción de vinos. Tiene buenas casas de habitación, bodegas de vino con sus correspondientes vasijas, que permite depositar toda la producción de la viña y maquinarias modernas. Cuenta con varias posesiones de inquilinos, galpones, etc.

Dirección postal: Teno.

En Santiago: Delicias

FUNDO «LAS LIRAS DE HUEMUL», de propiedad de la señora Bertha Marin de Marin, arrendado al señor Hernán Zañartu U. Tiene una superficie de 510 hectáreas planas regadas. Los productos que se explotan en esta propiedad son: Trigo blanco, con producción media de 1,135 quintales métricos. Cebada forrajera. Chacarería, especialmente frejoles.

Dirección postal: Teno.

FUNDO «LA AURORA», de propiedad del señor Juan de Dios Ortúzar. Tiene una superficie de 1,450 hectáreas regadas. Los productos que se cosechan son: Trigo blanco, chacarería en general, crianza y engorda de animales vacunos, contando con grandes extensiones empastadas con trébol y pastos naturales en riego.

Dirección postal: Santiago, Delicias

FUNDOS «MONTAÑA» y «LAGUNA», de propiedad del señor Juan de Dios Ortúzar. Tienen una superficie de 21,000 hectáreas, de las cuales 1,500 hectáreas son regadas. Los ramos principales de explotación de estos fundos son: Ganadería, crianza y engorda de animales vacunos, contando con una gran dotación de animales; crianza de ovejunos, crianza de caballos y crianza de cabrios. Siembra trigo blanco y cebada forrajera. Chacarería: Maíz, frejoles y papas. Cuenta con grandes extensiones empastadas con trébol.

Dirección postal: Santiago, Delicias

FUNDO «SANTA BLANCA» (Rinconada), de propiedad del señor Guillermo Chadwick Ortúzar. Tiene una superficie de 4,600 hectáreas, de las cuales 1,350 hectáreas son regadas. Los productos que se cosechan en esta propiedad son: Trigo blanco, siembra alrededor de 250 hectáreas, con producción de 3,700 quintales métricos. Cebada forrajera. Chacarería: Maíz, frejoles, papas. Crianza y engorda de animales vacunos, contando con grandes extensiones empastadas con trébol. Cuenta con buenas casas de habitación, galpones y 65 casas de inquilinos.

Dirección postal: Teno.

FUNDO «LOS ALISOS», de propiedad del señor Juan de Dios Gutiérrez. Tiene una superficie de 1,177 hectáreas totalmente regadas. Los productos que se cosechan son: Trigo blanco, siembra de 200 a 250 hectáreas anuales. Cebada forrajera. Chacarería: Papas, frejoles, maíz. Tiene una viña de 19 hectáreas de cepa francesa, regada, con producción de 4,500 arrobas. Lechería y fabricación de quesos. Los cierros de sus potreros son con alamedas en estado de explotación. Apicultura: Cera y miel. Crianza y engorda de animales vacunos, contando con potreros empastados con trébol y pastos naturales en riego. Cuenta con buenas casas de habitación, bodegas para el depósito de sus vinos, galpones y casas de inquilinos.

Dirección postal: Teno.

En Santiago: Huérfanos 745.

FUNDO «TENÓ», de propiedad de la señora María Teresa G. de Echeverría, arrendado a los señores Antonio Mancilla y Martín Verdugo. Tiene una superficie de 2,078 hectáreas, de las cuales 822 hectáreas son regadas. Los productos que se cosechan en este fundo son: Trigo blanco, siembra más o menos 260 hectáreas, con producción media de 3,127 quintales métricos. Chacarería: siembra 60 hectáreas con maíz, 38 hectáreas con frejoles y 40 hectáreas con papas. Hortalizas. Lechería, se lechan término medio 150 vacas diarias durante 8 meses, leche que se destina a la fabricación de quesos. Crianza y engorda de animales vacunos, contando con 315 hectáreas empastadas con trébol. En los cerros existen montes y bosques que se destinan a la explotación de carbón. Tiene alamedas. Cuenta con casas de habitación, galpones y numerosas casas de inquilinos. Dirección postal: Teno.

FUNDO «SANTA REBECA», de propiedad del señor Juan de Dios Ortúzar. Tiene una superficie de 700 hectáreas, de las cuales 600 son regadas. Los productos que se cosechan en este fundo son: Trigo blanco, siembra más o menos 120 hectáreas, con producción de 2,000 quintales métricos. Chacarería, especialmente frejoles, con producción de 2,000 quintales métricos.

Dirección postal: Santiago, Delicias

FUNDO «2.a DE COMALLE», de propiedad del señor Quintín Arrigorriaga. Tiene una superficie de 1,800 hectáreas, de las cuales 780 hectáreas son regadas. Los principales productos que se explotan en esta propiedad son: Trigo blanco, siembra más o menos 100 hectáreas. Chacarería, siembra 30 hectáreas con maíz, 55 hectáreas con frejoles y 12 hectáreas con papas. Tiene una viña de 25 hectáreas de cepa francesa regada y 3 hectáreas de cepa del país, que se destina a la fabricación de vinos y chacolies. Lechería, se lechan 60 vacas diarias en la temporada de 6 meses, leche que se utiliza en la fabricación de quesos. Apicultura: Cera y miel. Crianza y engorda de vacunos, contando con empastadas de trébol y pastos naturales en riego. Tiene buenas casas de habitación, bodegas con vasijas para depositar toda la producción de la viña, galpones y varias casas de inquilinos.

Dirección postal: Teno, 2.a Comalle.

FUNDO «SAN ISIDRO DE COMALLE», de propiedad del señor Bernardino Opazo V. Tiene una superficie de 1,700 hectáreas, de las cuales 947 hectáreas son regadas. Los productos que se cosechan en esta propiedad son: Trigo blanco, siembra más o menos 160 hectáreas. Chacarería, siembra 30 hectáreas con frejoles, 23 hectáreas con maíz, 30 hectáreas con garbanzos y 10 hectáreas con papas. Tiene grandes extensiones con montes naturales y renovables, para la explotación de leña. Cosecha pasto trébol, que se enfarda, con producción de 2,500 quintales métricos más o menos. Crianza y engorda de vacunos, contando con extensiones empastadas con trébol y pastos naturales en riego. Cuenta con buenas casas de habitación, bodega para el depósito de productos y casas de inquilinos.

Dirección postal: Teno, San Isidro de Comalle.

FUNDO «SAN FRANCISCO DE COMALLE», de propiedad de la señora Francisca Grez de Alcérreca. Tiene una superficie de 420 hectáreas totalmente regadas. Se explotan los siguientes productos: Trigo blanco, con producción de 1,140 quintales métricos. Chacarería: Maíz, frejoles, papas y hortalizas. Tiene una viña de 11 hectáreas de cepa francesa, que se destina a la fabricación de vinos. Sus cierros son alamedas, en estado de explotación. Tiene buenas casas de habitación, galpones, bodegas y algunas casas de inquilinos, de material ligero.

Dirección postal: Teno.

FUNDO «SAN JOSE», de propiedad del señor Carlos Lazcano. Tiene una superficie de 803 hectáreas, de las cuales 314 hectáreas son regadas. Los productos que se cosechan en esta propiedad son: Trigo blanco, siembra más o menos 78 hectáreas, con producción media de 1.300 quintales métricos. Chacarera especialmente frejoles, siembra más o menos 47 hectáreas. Posee monte natural en sus cerros algo pastosos. Crianza de vacunos y ganado lanar. Tiene casas habitación, galpones y casas de inquilinos. Dirección postal: Teno.

FUNDO «BELLA-VISTA», de propiedad de la señora Filomena C. de Mancilla. Tiene una superficie de 900 hectáreas, de las cuales 880 hectáreas son regadas. Los productos que se explotan en esta propiedad son: Trigo blanco, se siembra más o menos 250 hectáreas, con producción media de 4.000 quintales métricos. Chacarera, siembra 100 hectáreas con frejoles y 30 hectáreas con papas. Lechería. Crianza y engorda de vacunos, contando con más o menos 300 hectáreas empastadas con trébol. Otra propiedad llamada «Guanaco», de la misma señora de Mancilla, que tiene una superficie de 800 hectáreas (200 hectáreas regadas) se dedica a la crianza de animales vacunos y ovejunos. Cuenta con buenas casas habitaciones, galpones, bodegas y casas de inquilinos. Dirección postal: Teno.

FUNDO «TORREALBA» de propiedad de la señora Virginia Quezada de Quezada, arrendado al señor Domingo Torrealba Q. Tiene una superficie de 1.000 hectáreas, de las cuales 475 hectáreas son regadas. Los productos que se cosechan en esta propiedad son: Pasto trébol, con producción media de 600 quintales métricos. Trigo blanco, siembra más o menos 80 hectáreas, con producción de 1.100 quintales métricos. Avena. Chacarera, especialmente frejoles. Tiene una viña de media hectárea. Lechería, se ordeñan, término medio 40 vacas diarias, leche que se destina a la fabricación de mantequilla. En esta propiedad, se ha incluido los datos de la propiedad que era del señor Manuel Izana.

Dirección postal: Teno.

FUNDO «LOS MAITENES» de propiedad del señor Luis Armando Peña. Tiene una superficie de 25.000 hectáreas, de las cuales 10 hectáreas son regadas. Este fundo es campo de Cordillera, aprovechable sólo en talajes en la temporada de verano.

Dirección postal: Teno.

TUTUQUEN

FUNDO «EL MAITENAL» de propiedad del señor Juan de Dios Gutiérrez, arrendado al señor Guillermo Gutiérrez. Tiene una superficie de 259 hectáreas planas totalmente regadas. Los principales productos que se cosechan son: Trigo blanco, siembra más o menos 63 hectáreas, con una producción media de 1.200 quintales métricos. Chacare-

ria, especialmente frejoles y papas. Lechería: ordeña término medio 20 vacas diarias, leche que se expende en Curicó. Tiene empastadas 47 hectáreas con trébol y 31 con pastos naturales en riego. Engorda de animales vacunos. Dirección postal: Tutuquén.

FUNDO «SANTA GERTRUDIS» de propiedad de la señorita Mercedes Mardones, arrendado al señor Pedro Nolasco Vergara. Tiene una superficie de 157 hectáreas planas totalmente regadas. Los productos que se cosechan son: Trigo blanco, siembra más o menos 31 hectáreas. Cebada cervecera. Chacarera, especialmente maíz y frejoles. Posee una viña de 30 hectáreas de cepa del país en riego, con producción de vinos, chichas y chacolies. Lechería, ordeña término medio 15 vacas diarias durante 6 meses. Dirección postal: Tutuquén.

En Santiago, Vicuña Mackenna 371.

FUNDO «SANTA ANA» de propiedad del señor Alejandro Olea. Tiene una superficie de 150 hectáreas planas totalmente regadas. Los productos que se cosechan son: Trigo blanco, siembra más o menos 30 hectáreas; trigo candeal. Chacarera, maíz, frejoles y papas. Tiene una viña de 8 hectáreas de cepa del país y 8 de cepa francesa regada, con producción de vinos, chichas y chacolies. Lechería, ordeña término medio 10 vacas diarias durante 7 meses. Tiene 10 hectáreas empastadas con trébol y 30 con pastos naturales en riego. Dirección postal: Tutuquén.

FUNDO «LOS LIRIOS» de propiedad del señor Patricio Larrain Alcalde, arrendado al señor Carlos Larrain Prieto. Tiene una superficie de 408 hectáreas planas totalmente regadas. Los productos que se cosechan son: Trigo candeal, cebada cervecera, siembra más o menos 105 hectáreas, con producción media de 1.400 quintales métricos. Chacarera: Maíz y papas. Posee una viña de 14 hectáreas de cepa del país regada, con producción de vinos y chichas. Lechería. Mantiene empastadas 34 hectáreas con trébol. Crianza y engorda de animales vacunos.

Dirección postal: Tutuquén.

FUNDO «QUETE-QUETE» de propiedad del señor Ambrosio Torrealba. Tiene una superficie de 750 hectáreas planas totalmente regadas. Los productos que se cosechan en este fundo son: Trigo blanco, siembra más o menos 157 hectáreas, con una producción de 2.200 quintales métricos. Cebada forrajera. Chacarera: Maíz, frejoles y papas. Posee una viña de 3 hectáreas de cepa del país y 13 hectáreas de cepa francesa regada, con producción de vinos, chichas y chacolies. Lechería, ordeña término medio 20 vacas diarias durante todo el año. Crianza y engorda de animales vacunos. Mantiene empastadas 200 hectáreas con trébol, de las cuales 70 destina a pasto seco, con producción de 2.800 fardos, además cuenta con 100 hectáreas empastadas con pastos naturales en riego.

Dirección postal: Curicó, casilla 216.

FUNDO «PROSPERIDAD» de propiedad del señor Manuel Márquez. Tiene una superficie de 120 hectáreas planas totalmente regadas. Los productos que se cosechan son: Trigo blanco. Chacarera: Maíz, frejoles y papas. Posee una viña de 3 hectáreas de cepa del país y 23 hectáreas de cepa francesa regada, con producción de vinos. Lechería, para el consumo. Tiene 25 hectáreas empastadas con trébol. Ganadería.

Dirección postal: Curicó, casilla 61.

FUNDO «SANTA JULIA» de propiedad del señor Félix Moreno. Tiene una superficie de 270 hectáreas planas totalmente regadas. Los productos que se cosechan son: Trigo blanco. Cebada forrajera. Chacarera: Maíz, frejoles, papas. Posee una viña de cepa del país regada, de 14 hectáreas, con producción de vinos, chichas y chacolies. Lechería, ordeña término medio 100 vacas diarias durante todo el año, leche que destina a la fabricación de mantequilla. Ganadería, especialmente vacunos. Mantiene empastadas de 30 hectáreas con alfalfa, con producción de 2.500 quintales métricos, 120 hectáreas con trébol. Posee un silo cilíndrico y un galpón para estabular vacas en invierno con capacidad para 120 animales.

Dirección postal: Curicó, casilla 33.

FUNDO «SANTA INES» de propiedad del señor Víctor Toro Concha. Tiene una superficie de 125 hectáreas planas totalmente regadas. Los productos que se explotan son: La viña, cuya extensión es de 75 hectáreas de cepa francesa regada, con producción de vinos; y pastos naturales en riego.

Dirección postal: Curicó, casilla 86.

FUNDO «TUTUQUEN» de propiedad del señor Martiniano Correa. Tiene una superficie de 740 hectáreas, de las cuales 276 hectáreas son regadas. Los productos que se cosechan son: Trigo blanco y candeal, de este último siembra más o menos 98 hectáreas, con producción media de 2.000 quintales métricos. Chacarera: Frejoles, papas y tabaco. Mantiene 30 hectáreas empastadas con trébol y 68 hectáreas con pastos naturales en riego. Ganadería, especialmente vacunos.

Dirección postal: Curicó, casilla 126.

UPEO

HACIENDA «LAS YEGUAS» de propiedad del señor Miguel María Cruz Bascuñán, a cargo del señor Miguel Luis Cruz Opazo, ubicado a 20 leguas al oriente de Curicó. Tiene una superficie de 10.000 hectáreas de rulo. Se dedica a: Crianza de vacunos y ovejunos. Este campo tiene muy buen talaje de veranada e invernada. Dentro de esta propiedad existen grandes yacimientos de yeso, de muy buena calidad.

Dirección postal: Curicó, casilla 80.

En Santiago: Huérfanos 1757.

HACIENDA «LOS CRISTALES» de propiedad de don Miguel María Cruz Bascuñán, a cargo del señor Miguel Luis Cruz Opazo, ubicada a 4 kilómetros al oriente de la Estación Curicó. Tiene una superficie de 800 cuadras planas totalmente regadas con canal propio, y 400 cuadras de cerros. Dedicado a: Siembras de trigo blanco, con producción media de 2,000 a 3,000 sacos. Chacarera, (frejoles blancos y bayos y maíz). Crianza y engorda de vacunos mestizos. Crianza de ganado ovejuno, (cabeza y patas negras). Lechería, se ordeñan 100 vacas, cuyos productos se venden en Curicó. Fabricación de quesos, en la temporada. Viñas, (30 cuadras), de cepa francesa, con producción de 5,000 a 6,000 arrobas de vino. Plantaciones forestales de: Eucaliptus glóbulos y álamos. La división de sus potreros de álamos, muchos de ellos en estado de explotación. Arboleda frutal, duraznal, (4 cuadras) que se venden en Curicó. Montes de espino en abundancia, se explota en carbón y leña.

Cuenta con buenas casas habitación, rodeada de un bonito parque, bodegas con instalación completa de maquinarias, para la cosecha de vides, (instalación hecha por la Casa Gutmann & Maurer, Santiago). Además cuenta con galpones a propósito para guardar forraje, y tener animales a pesebrera. Posee 20 casas de inquilinos.

Dirección postal: Curicó, casilla 80.

En Santiago: Huérfanos 1757.

FUNDO «LA HUERTA» de propiedad de don Gabriel Jordan Tocornal, ubicado a 13.5 kilómetros al oriente de Curicó. Tiene una superficie aproximada de 16,000 cuadras, de rulo. Dedicado a: Crianza de ovejas y algunos vacunos. Siembras de trigo, (30 cuadras).

Dirección postal: Romeral, Curicó.

En Santiago: Av. Cumming 383.

FUNDO «BELLAVISTA» de propiedad de la señora Sofía Tocornal de Jordan, ubicado a 13,5 kilómetros al oriente de Curicó. Tiene una superficie de 160 cuadras planas, (susceptibles de riego). Dedicado a: Siembras de trigo. Chacarera. Tiene grandes casas habitación, bodegas antiguas, y casas de inquilinos.

Dirección postal: Romeral, Curicó.

En Santiago: Av. Cumming 383.

HACIENDA «MONTE GRANDE» de propiedad de los señores Schults Hermanos. Tiene una superficie aproximada de 13,250 hectáreas, de las cuales 130 hectáreas son regadas. Los productos que se cosechan en esta hacienda son: Trigo blanco, siembra más o menos 120 hectáreas, con producción de 900 quintales métricos. Pasto trébol, con producción media de 500 quintales métricos. Chacarera, siembra 20 a 30 hectáreas con frejoles. Aproximadamente tiene 5,000 hectáreas con bosques naturales, y 5,000 hectáreas con monte natural. Explota cáscara de quillay.

Dirección postal: Potrero Grande, Curicó.

FUNDO «SAN RAMON» de propiedad del señor Baltasar Calonge D., arrendado a los señores Calonge Hermanos. Tiene una superficie de 824 hectáreas regadas totalmente. Los productos que se explotan son: Pasto trébol, con producción media de 1,500 quintales métricos. Trigo blanco, siembran más o menos 233 hectáreas, con producción de 2,800 quintales métricos. Chacarera, siembran 28 hectáreas con frejoles; 16 hectáreas con maíz, y 6 hectáreas más o menos con papas. Crianza de vacunos. Engordas. Cuenta con buenas casas habitación, galpones con capacidad para 20 animales y casas de inquilinos.

Dirección postal: Curicó, casilla 30.

FUNDO «SANTA TERESA» de propiedad del señor Alberto Mozó Rodríguez. Tiene una superficie de 247 hectáreas totalmente regadas. Los productos que se explotan en esta propiedad son: Trigo blanco, se siembra más o menos 162 hectáreas, con producción de 2,800 quintales métricos. Chacarera, siembra más o menos 16 hectáreas con maíz, y 14 hectáreas con frejoles. Lechería. Tiene 100 hectáreas empastadas con trébol.

Dirección postal: Curicó, casilla 230.

FUNDO «LOS PRETILES» de propiedad de don Alberto Mozó Rodríguez. Tiene una superficie de 200 hectáreas totalmente regadas. Los productos que cosecha son: Pasto trébol. Trigo blanco, con producción media de 1,160 quintales métricos. Chacarera, siembra más o menos 30 hectáreas con frejoles, y 15 hectáreas con maíz. Tiene 120 hectáreas empastadas con trébol, dedicando solamente 12 hectáreas a la cosecha de pasto seco.

Dirección postal: Curicó, casilla 230.

FUNDO «ZAPALLAR» de propiedad del señor Enrique Reyes del Río. Tiene una superficie de 800 hectáreas, de las cuales 220 hectáreas son regadas. Los productos que se explotan en esta propiedad son: Trigo blanco, con producción media de 900 a 1,000 quintales métricos. Chacarera, maíz, frejoles. Crianza de vacunos. Engordas, contando con 30 hectáreas empastadas con trébol, y otros pastos naturales en riego.

Dirección postal: Curicó. Upeo.

FUNDO «LIBERTAD» de propiedad del señor Ramón Merino B. Tiene una superficie de 352 hectáreas, de las cuales 300 hectáreas son regadas. Los productos que se explotan en este fundo son: Trigo blanco, con producción de 1,100 quintales métricos. Chacarera, siembra más o menos 15 hectáreas con frejoles; 15 hectáreas con papas y 7/8 hectáreas con maíz. Tiene una viña de 21 hectáreas de cepa francesa regada, y 3 hectáreas de cepa del país, que se destina a la fabricación de vinos y chacolies, (producción, 2,600 hectolitros de vino, y 240 hectolitros de chacolies). Lechería, se lechan diariamente 25 vacas, en la temporada de 6 meses. Crianza y engorda de vacunos. Chanchos.

Dirección postal: Curicó. Fundo Libertad.

HACIENDA «LAS MULAS» de propiedad del señor Tomás Marchant Pereira, a cargo del señor Luis Marchant B. Tiene una superficie de 5,000 hectáreas más o menos de rulo. Esta propiedad no se cultiva, y solo cuenta con pastos naturales en rulo en toda su extensión.

Dirección postal: Blanco, Curicó.

FUNDOS «MAITENES» y «SANTA LUCÍA», de propiedad de don Rafael Moreno Rodríguez. Tiene una superficie de 364 hectáreas totalmente regadas. Los productos que se cosechan en esta propiedad son: Trigo blanco, siembra más o menos de 70 a 80 hectáreas. Chacarera, maíz, frejoles, papas. Tiene una viña de 30 hectáreas de cepa francesa y 10 hectáreas de cepa del país, con producción de 2,000 hectolitros de vinos y 500 hectolitros de chacolies. Lechería y fabricación de quesos. Los cierros de sus potreros son de alamedas. Apicultura, cera-miel. Crianza de vacunos.

Dirección postal: Curicó-Los Maitenes.

FUNDO «POTRERO GRANDE», de propiedad del señor Arturo Mancilla. Tiene una superficie de 30,000 hectáreas de las cuales 600 hectáreas son regadas. Los productos que se explotan en este fundo son: Trigo blanco, siembra más o menos 120 hectáreas. Chacarera, frejoles. Tiene más o menos 3,000 hectáreas de montes naturales, 5,000 hectáreas de renovales, que se dedica a la explotación de carbón, con producción media de 5,000 quintales métricos. Cosecha cáscara de quillay. Los cierros son con alamedas y se elabora madera.

Dirección postal: Curicó.

FUNDO «LA ESPERANZA», de propiedad del señor Arturo Mancilla C. Tiene una superficie de 200 hectáreas totalmente regadas. Los productos que se cosechan son: Trigo blanco, siembra más o menos 40 hectáreas. Chacarera, maíz, frejoles. Tiene una viña de 12 hectáreas de cepa del país y 1 hectárea de cepa francesa. Lechería, ordeña término medio 40 vacas diarias. Apicultura, cera-miel. Pasto trébol. Enfarda pasto con producción de 700 quintales métricos.

Dirección postal: Curicó.

FUNDO «SAN MANUEL», de propiedad de don Arturo Mancilla C. Tiene una superficie de 212 hectáreas totalmente regadas. Los productos que se cosechan son: Chacarera, maíz, frejoles. Trigo blanco, siembra de 60 hectáreas. Los cierros son de alamedas. Crianza y engorda de vacunos, contando con empastadas con trébol.

Dirección postal: Curicó.

FUNDO «SAN GREGORIO», de propiedad del señor Gregorio Mozó Rodríguez. Tiene una superficie de 394 hectáreas totalmente regadas. Los productos que se cosechan son: Trigo blanco, siembra más o menos 60 hectáreas.

Chacarera, maíz, frejoles. Tiene más o menos 210 hectáreas empastadas con trébol, que dedica a la crianza y engorda de animales vacunos. Dirección postal: Curicó.

FUNDO «MARENGO», de propiedad del señor Baltasar Villalobos, arrendado al señor José Tomás Castro. Tiene una superficie de 600 hectáreas totalmente regadas. Se explotan los siguientes productos: Trigo blanco, siembra más o menos 160 hectáreas. Chacarera, maíz, frejoles. Tiene más o menos 80 hectáreas empastadas con trébol y 100 hectáreas con pastos naturales en riego, que dedica a la crianza y engorda de vacunos.

Dirección postal: Curicó.

En Santiago, Monjitas, esq. de Claras.

FUNDO «MARENGO CHICO», de propiedad del señor Horacio Villalobos V. Tiene una superficie de 157 hectáreas totalmente regadas. Los productos que se cosechan son: Trigo blanco. Tiene una viña de 8 hectáreas de cepa francesa y 8 hectáreas de cepa del país regadas.

Dirección postal: Curicó.

FUNDO «SAN LUIS», de propiedad del señor Nibaldo Sanhueza. Tiene una superficie de 753,5 hectáreas, totalmente regadas. Los productos que se explotan en esta propiedad son: Trigo blanco, siembra más o menos entre 80 y 90 hectáreas, cebada forrajera, 25 hectáreas. Chacarera, maíz, frejoles, papas. Los cerros de sus potreros son de alamedas y tiene 125 hectáreas de renovales. Apicultura, cera-miel. Crianza y engorda de animales vacunos, contando con potreros entrebolados.

Dirección postal: Curicó.

FUNDO «LA FLORIDA», de propiedad de don José Agustín Aliaga. Tiene una superficie de 348 hectáreas totalmente regadas. Los productos que se explotan son los siguientes: Trigo blanco, siembra más o menos 70 hectáreas, trigo caudal. Chacarera, especialmente frejoles y maíz.

Dirección postal Curicó.

HACIENDA «LOS NICHES», de propiedad del señor Marcelo del Campo R. Tiene una superficie de 2,350 hectáreas totalmente regadas. Los productos que se cosechan en esta hacienda son: Pasto trébol, enfarda pasto con producción media de 2,500 quintales métricos. Cosecha semilla de trébol con producción media de 100 quintales métricos. Trigo blanco. Chacarera, maíz, frejoles, papas. Lechería, ordeña término medio 100 vacas diarias durante 5 meses, leche que se destina a la fabricación de quesos. Tiene un aserradero para la elaboración de tablas de álamos de sus alamedas. Apicultura, cera-miel. Crianza y engorda de animales vacunos, contando con grandes potreros entrebolados.

Dirección postal: Curicó.

FUNDO «SANTO DOMINGO», de propiedad del señor Antonio Pérez Cotapos. Tiene una superficie de 253,5 hectáreas totalmente regadas. Los productos que se cosechan son: Trigo blanco. Chacarera, frejoles, papas, hortalizas. Lechería, ordeña término medio 25 vacas diarias.

Dirección postal: Curicó.

FUNDO «LO CASTRO», de propiedad del señor Caupolicán Merino. Tiene una superficie de 1,200 hectáreas, de las cuales, 60 son regadas. En esta propiedad se explotan los siguientes productos. Trigo blanco, se siembra más o menos 50 hectáreas. Chacarera, frejoles, maíz, papas. Tiene una viña de 5,5 hectáreas de cepa del país en rulo, que se destina a la fabricación de chacolies. Tiene 60 hectáreas de bosques naturales y renovales para la explotación de carbón y leña. En sus cerros hay alamedas.

Dirección postal: Curicó.

FUNDO «EL PORVENIR», de propiedad del señor Félix Moreno C. Tiene una superficie de 471 hectáreas totalmente regadas. Los productos que se cosechan son: Pasto alfalfa, se cosechan 120 hectáreas alfalfadas con producción de 7,500 quintales métricos. Trigo blanco, siembra más o menos 30 hectáreas. Avena, siembra más o menos 20 hectáreas. Chacarera, maíz, frejoles. Tiene una viña de 6 hectáreas de cepa francesa regada, que se destina a la fabricación de vinos. Crianza y engorda de animales vacunos, contando con 100 hectáreas empastadas con trébol, 30 hectáreas empastadas con alfalfa y con pastos naturales en riego.

Dirección postal: Curicó.

FUNDO «FLORIDA HUECAHUCAN», de propiedad del señor Francisco Javier Moreno, arrendado al señor Oscar Moreno Bruce. Tiene una superficie de 1,423 hectáreas, de las cuales, 942 hectáreas son regadas. Los productos que se cosechan son: Pasto trébol, con producción media de 2,000 fardos. Cosecha semilla de trébol, con producción media de 40 quintales métricos. Trigo blanco, siembra más o menos de 280 a 300 hectáreas. Chacarera, papas, frejoles y maíz. Tiene más o menos 314 hectáreas con monte natural. Crianza y engorda de animales vacunos.

Dirección postal: Curicó.

VILLA ALEGRE

FUNDO «SAN PEDRO DEL ROMERAL» de propiedad del señor M. Arollano. Tiene una superficie de 372 hectáreas planas totalmente regadas. Los productos que se cosechan son: Trigo blanco. Chacarera: Maíz, papas. Mantiene empastadas 85 hectáreas con trébol. Engorda de animales vacunos.

Dirección postal: Curicó-Romeral.

FUNDO «MIRADOR DEL CALABOZO» de propiedad de Moreno Hnas. Tiene una superficie de 2,100 hectáreas, de las cuales 200 hectáreas son regadas. Los productos que se cosechan son: Trigo blanco, se siembran más o menos 100 hectáreas, con producción media de 1,800 quintales métricos. Chacarera, especialmente maíz. Posee una viña de 3 hectáreas de cepa del país, que destina a la fabricación de chacolies.

Dirección postal: Curicó-Villa Alegre.

FUNDOS «UNION», «ROMERAL» y otro, de propiedad del señor Víctor Rodríguez D. Tienen una superficie de 735 hectáreas, de las cuales 725 hectáreas son regadas. Los productos a que principalmente se dedican son: Trigo blanco, siembra más o menos 180 hectáreas, con producción media de 2,900 quintales métricos. Chacarera: Maíz, frejoles y papas. Posee una viña de cepa francesa, regada, de 9,5 hectáreas, caldos que destina a la fabricación de vinos. Crianza y engorda de animales. Mantiene empastadas 74 hectáreas con trébol.

Dirección postal: Curicó.

HACIENDA «EL GUAICO» de propiedad de la Sucesión del señor Fernando Lazcano. Tiene una superficie regada de 1,570 hectáreas. La superficie total no se conoce; abarca cerros y cordilleras; no ha sido medida hasta la fecha. Los productos que se cosechan son: Trigo blanco, con producción media de 5,000 quintales. Todo está cubierto de pastos naturales de riego y rulo, menos tres potreros que mantiene entrebolados. Crianza y engorda de animales vacunos, ovejunos, cabrios, etc.

Dirección postal:

HACIENDA «EL GUAICO N.º 3» perteneciente a la Sucesión del señor Agustín Lazcano Echaurren, arrendada a la firma Lazcano, Valdés y Cia. Tiene una superficie de 5,216 hectáreas, de las cuales 1,624 hectáreas son regadas. Los productos a que principalmente se dedica esta hacienda son: Trigo blanco, siembra más o menos 343 hectáreas, con producción media de 6,500 quintales métricos. Chacarera: Frejoles, maíz y papas, con producción media de 4,500 quintales métricos. Posee una viña de 3 hectáreas de cepa del país y 7 hectáreas de cepa francesa, regadas, cuyos caldos los destina a la fabricación de vinos, chichas y chacolies. Crianza y engorda de animales vacunos, ovejunos, cabrios, etc., contando con una empastada de 800 hectáreas en trébol.

Dirección postal:

FUNDO «GUAICO BAJO» perteneciente a la Sucesión de doña Esther Moreno, arrendado a don Eleuterio Loyola. Tiene una superficie de 200 hectáreas, de las cuales 180 hectáreas son regadas. Los productos que se cosechan son: Trigo blanco. Chacarera: Maíz, frejoles y papas. Mantiene empastadas 50 hectáreas con trébol. Engorda de animales vacunos.

Dirección postal: Romeral.

FUNDO «LOS MAITENES» de propiedad de doña Teresa Moreno de Risopatrón. Tiene una superficie de 117 hectáreas planas totalmente regadas. Los principales productos que se cosechan son: Trigo blanco. Chacarera: Maíz, frejoles, papas. Tiene empastadas de trébol y pastos naturales de riego. Lechería. Fabricación de mantequilla.

Dirección postal: Curicó-Romeral.

FUNDO «GUAICO N.º 1» de propiedad del señor Armando Martín. Tiene una superficie de 757 hectáreas planas totalmente regadas. Los productos a que principalmente se dedica este fundo son: Trigo blanco, siembra más o menos 140 hectáreas, con producción de 2,900 quintales métricos. Cebada cervecera. Chacarera: Frejoles, arvejas, maíz y papas. Posee una viña de cepa francesa, regada, de 38 hectáreas, cuyo caldo se dedica a la fabricación de vinos. Tiene empastadas con trébol y pastos naturales en riego. Crianza y engorda de animales vacunos, ovejunos, etc. Dirección postal:

FUNDO «LOS MOLINOS» de propiedad de Garcés Hnas., arrendado a don Hernán Vidal Garcés. Tiene una superficie de 390 hectáreas totalmente regadas. Los productos que se cosechan son: Trigo blanco. Chacarera, especialmente frejoles. Posee una viña de cepa francesa, regada, de 36 hectáreas, con producción de vinos. Cuenta con 250 hectáreas empastadas con trébol. Engordas de animales vacunos. Dirección postal: Curicó.

En Santiago, Amunátegui 65.

FUNDO «SANTA LAURA» de propiedad de la señora Laura Velasco v. de Moreno. Tiene una superficie de 280 hectáreas planas totalmente regadas. Los productos a que principalmente se dedica este fundo son: Trigo blanco, siembra más o menos 120 hectáreas, con producción de 2,800 quintales métricos. Avena. Chacarera: Maíz, frejoles, papas. Tiene 120 hectáreas empastadas con trébol, de las cuales destina a semilla 15 hectáreas, con producción media de 270 quintales métricos. Pastos naturales en riego. Engorda de animales vacunos, ovejunos, etc.

Dirección postal: Curicó-Romeral.

FUNDO «MANQUE» de propiedad del señor Eduardo Velasco. Tiene una superficie de 530 hectáreas planas totalmente regadas. Los productos que se cosechan son: Trigo blanco, siembra más o menos 100 hectáreas, con producción media de 2,000 quintales métricos. Chacarera: Maíz, frejoles. Posee una viña de 15 hectáreas de cepa del país, regadas, con producción de chacolies. Tiene 60 hectáreas empastadas con trébol. Engordas.

Dirección postal: Curicó-Romeral.

FUNDO «EL PEÑÓN» perteneciente al señor Ismael Velasco V. Tiene una superficie de 1,900 hectáreas, de las cuales 450 hectáreas son regadas. Los productos que se cosechan son: Trigo blanco, con producción de 1,500 quintales métricos. Chacarera, especialmente frejoles y papas. Semilla de trébol, con producción media de 200 quintales métricos. Tiene empastadas de trébol en una extensión de 200 hectáreas, y en pastos de riego, sembrados, 150 hectáreas. Lechería: ordeña término medio 30 vacas diarias durante 6 meses, con producción de quesos. Crianza y engordas.

Dirección postal: Curicó-Romeral.

En Santiago: Compañía 1566.

HACIENDA «EL PLANCHON» de propiedad de don Federico Casas Espinola. Tiene una superficie de 23,550 hectáreas, de las cuales 1,884 hectáreas son regadas, con riego de quebradas y vegas. Los productos a que principalmente se dedica son: Trigo blanco, siembra más o menos 86 hectáreas. Avena. Chacarera, especialmente frejoles. En ganadería, el ramo principal es la crianza y engorda de animal lanar, contando con una masa de 3,000 cabezas. Engorda de vacunos. Mantiene empastadas 15 hectáreas con trébol, 117 hectáreas con pastos naturales en riego y 15,700 hectáreas de pastos naturales en rulo.

Dirección postal: Curicó-Romeral.

En Santiago: A. Prat 264.

RAUCO

HACIENDA «LAS PALMAS» de la señora Filomena Valdés de Undurraga, a cargo de don Emilio Undurraga Valdés. ubicada a 40 kilómetros de la Estación Cunaco (ramal de Larrain Alcalde) y a 30 kilómetros de la Estación Tricao (ramal de Hualañé). Tiene una superficie de 9,000 cuerdas de cerros y lomajes suaves con abundante monte. Espinos y madera blanca. Las principales explotaciones son: Ovejuna raza «Hampshire Down», contando con una masa de 4,000 cabezas. Criadero de carneros finos hijos de importados raza «Hampshire Down». Grandes siembras de trigo blanco, que se selecciona para semilla. Siembras de cebada forrajera y garbanzos. Posee un gran bosque de *palmas chilenas* (1,000 árboles) cuyo producto está muy acreditado en el extranjero, para aceite y perfumes finos. Grandes explotaciones de *quillay* en fardos. Explota en gran escala carbón de espino y blanco.

Cuenta con casas de administración, galpones, bodegas y 50 posesiones de inquilinos.

Dirección postal: Hacienda Las Palmas, Estación Cunaco, Correo de Chépica.

En Santiago: San Antonio 57.

HACIENDA «LA PALMILLA», de propiedad de la sucesión de don Claudio Arteaga, arrendada al señor Eulogio Velasco P. Tiene una superficie de 2,500 hectáreas, de las cuales 500 hectáreas son regadas. Los productos que se cosechan en esta propiedad son: Trigo blanco, siembra más o menos 100 hectáreas con producción de 1,550 quintales métricos. Chacarera en general, maíz, frejoles. Lechería, se ordeñan término medio 180 vacas diarias, leche que se destina a la fabricación de mantequilla. Crianza y engorda de vacunos, contando con una buena dotación de animales y potreros empastados, con pastos naturales en riego. Crianza de ganado lanar con una masa de 1,000 cabezas. Crianza de cabrios y porcinos. Tiene buenas casas de habitación, galpones, bodegas y casas de inquilinos.

Dirección postal: Rauco.

FUNDO «LAS MELOZAS», de propiedad del señor Tomás Marchant Pereira. Tiene una superficie de 282 hectáreas totalmente regadas. Los productos que se cosechan son: Trigo blanco, se siembra más o menos de 70 a 80 hectáreas, con producción media de 2,500 quintales métricos. Chacarera, maíz, frejoles, papas. Crianza de vacunos, contando con 60 hectáreas empastadas con trébol.

Dirección postal: Rauco.

FUNDO «EL CARDAL», de propiedad del señor Tomás Marchant Pereira. Tiene una superficie de 157 hectáreas totalmente regadas. Los productos que se cosechan son: Trigo blanco, mantiene 80 hectáreas empastadas con trébol y 10 hectáreas con pastos naturales en riego.

Dirección postal: Rauco.

FUNDO «SAN JOSÉ», de propiedad del señor Adrón Barros. Tiene una superficie de 140 hectáreas de las cuales 120 son regadas. Los productos que se cosechan son: Semilla de trébol, trigo blanco con producción de 600 quintales métricos. Chacarera en general. Tiene una viña de 6 hectáreas en rulo con producción de chacolies.

Dirección postal: Rauco.

FUNDO «PALQUIBUDIO», de propiedad del señor Manuel Föster Recabarren, arrendado al señor Daniel Guzmán. Tiene una superficie de 700 hectáreas, de las cuales 350 hectáreas son regadas. Los productos que se explotan en esta propiedad son: Trigo blanco, siembra más o menos 120 hectáreas, con producción de 3,000 quintales métricos. Trigo candeal, siembra 18 hectáreas, con producción de 450 quintales métricos. Chacarera, maíz, frejoles, papas, garbanzos. Lechería, se ordeñan 30 vacas diarias, leche que se destina a la fabricación de quesos. Crianza y engorda de vacunos con dotación de 500 a 600 animales. Tiene buenas casas de habitación, galpones y casas de inquilinos.

Dirección postal: Curicó-Palquibudio.

FUNDO «PALQUIBUDIS», de propiedad del señor Antonio Morales (Monserrat, Morales y Cia.). Tiene una superficie de 1,500 hectáreas, de las cuales 150 hectáreas son regadas. Los productos que se cosechan en esta propiedad son: Trigo blanco, siembra más o menos 100 hectáreas, con producción de 1,200 quintales métricos. Trigo candeal, siembra más o menos 20 hectáreas con producción de 350 quintales métricos. Cebada forrajera, 20 hectáreas, con producción de 400 quintales métricos. Chacarera, maíz, frejoles. Lechería, ordeña 15 vacas. Crianza de vacunos, ovejunos, cabrios y chanchos. Mantiene 35 hectáreas empastadas con trébol y 15 hectáreas con alfalfa. Cosecha semilla de trébol con producción de 90 quintales métricos. Tiene buenas casas de habitación, bodegas y casas de inquilinos.

Dirección postal: Majadillas.

FUNDO «SAN MIGUEL», de propiedad del señor Alberto Smith Solar, arrendado al señor Carlos Smith Pinochet. Tiene una superficie de 2,300 hectáreas, de las cuales 157 hectáreas son regadas. Los productos que se cosechan en este fundo son: Trigo blanco, con producción de 900 quintales métricos. Cebada forrajera. Crianza de ganado lanar Chacarera, especialmente papas. Tiene buenas casas de habitación y casas de inquilinos.
Dirección postal: Rauco.

Comercio e Industrias

(Relacionadas con la agricultura)

GRACE Y CIA. (Chile S. A.) Curicó, Arturo Prat 646, casilla 164.
GIBBS Y CIA., Curicó, Yungay 650, casilla 186. Importadores de maquinaria agrícola, automóviles, accesorios.
SAAVEDRA, BÉNARD Y CO., Curicó, Arturo Prat 749, casilla 25. Importadores de maquinaria agrícola.
WILLIAMSON Y CIA., Curicó, Arturo Prat 723, casilla 281. Agente Heriberto Frenhela.
ANTONIO ARELLANO, Curicó, Yungay esq. Plaza, casilla 150. Importador de abarrotos.
CANESSA HNOS., Curicó, Arturo Prat esq. O'Higgins, casilla 183. Importadores de abarrotos. Mercadería. Paquetería. Mercaderías surtidas.
OTTO DORR, Curicó, Arturo Prat esq. Manuel Rodríguez. Importadores de abarrotos. Té. Licores.
ECHEVERRI HNOS., Curicó, calle Peña entre Prat y Montt. Importadores de abarrotos. Mercadería. Licores.
GUSTAVO POBLETE, Curicó, Yungay 637, casilla 193. Importador de abarrotos. Licores. Conservas.
QUEIROLO HNOS., Curicó, Plaza de Armas esq. Merced, casilla 217.
URQUIAGA Y CIA., Curicó, Arturo Prat esq. Yungay, casilla 51. Importadores de abarrotos y artículos de mercadería. Paquetería. Mercaderías surtidas.
ESPINOZA Y GONZÁLEZ, Curicó, Yungay esq. Merced. Importadores de artículos de mercadería y ferretería.
LUCIANO HOYOS, Curicó, Arturo Prat 455, casilla 72. Importador de artículos de mercadería. Maquinaria en general. Mercaderías surtidas.
ESTEBAN ARRIGORRIAGA, Curicó, A. Prat esq. Peña. Tienda de mercaderías surtidas.
FIDEL GARCÍA, Curicó, calle Peña 777. Tienda de mercaderías surtidas.
GUERRA Y VELASCO, Curicó, Prat 476. Tienda de mercaderías surtidas.
ALEJO SAN MARTÍN, Curicó, Prat 465. Tienda de mercaderías surtidas.

CAMIROAGA HNOS., Curicó, Montt esq. Peña. Tienda de mercaderías surtidas.
CONSTANTINO CASSIS, Curicó, Montt 429. Tienda de mercaderías surtidas.
COSSIO LARRETA HNOS., Curicó, Prat Tienda de mercaderías surtidas.
SALVADOR DASME, Curicó, Peña 718. Tienda de mercaderías surtidas.
FANO Y AGUIRRE, Curicó, Montt esq. Peña. Tienda de mercaderías surtidas.
TOMÁS MELÉNDEZ, Curicó, Peña 822. Tienda de mercaderías surtidas.
MILAD HNOS., Curicó, Peña 782. Tienda de mercaderías surtidas.
AVELINO MUÑOZ, Curicó, Argomedo s/n. Tienda de mercaderías surtidas.
NAVARROA Y ALDECOA, Curicó, Peña esq. Montt. Tienda de mercaderías surtidas.
BENJAMÍN SILVA, Curicó, Peña 531. Tienda de mercaderías surtidas.
ÉVARISTO ZUAZO, Curicó, Montt esq. Peña. Tienda de mercaderías surtidas.
FRANCISCO ANEX Y CIA., Curicó, Yungay 657. Almacén de gramófonos. Máquinas de escribir. Representante de casas comerciales. Seguros.
LULL HNOS., Curicó, Carmen esq. Camilo Henríquez. Depósito de licores y vinos.
MANUEL MÁRQUEZ, Curicó, casilla 61. Viña Prosperidad.
GUSTAVO POBLETE, Curicó, Yungay 643. Vinos y licores.
EUSTAQUIO AGUILERA, Santa Cruz. Almacén de abarrotos.
JOSÉ LUIS CARVALLO, Santa Cruz. Almacén de abarrotos.
JOSÉ MARÍA LABBÉ, Santa Cruz. Almacén de abarrotos.
AGUSTÍN MARDONES, Santa Cruz. Almacén de abarrotos.
NICAUDIO SILVA, Santa Cruz. Almacén de abarrotos.
JORGE LABTRAC, Santa Cruz, Tienda de géneros y mercaderías surtidas.
LINDORPO MOYTERO, Santa Cruz. Tienda de géneros y mercaderías surtidas.
NICAUBIO SILVA, Santa Cruz. Tienda de géneros y mercaderías surtidas.
MÁXIMO ALVAREZ, Vichuquén. Tienda de géneros y mercaderías surtidas.
EMILIO CORREA, Vichuquén. Tienda de géneros y mercaderías surtidas.
ISMAEL GUERRA, Vichuquén. Tienda de géneros y mercaderías surtidas.
ELISEO JIMÉNEZ, Vichuquén. Tienda de géneros y mercaderías surtidas.
CAROLINA C. DE NÚÑEZ, Vichuquén. Tienda de géneros y mercaderías surtidas.
MOLINO del señor Juan Giacóni, Curicó, casilla 40.
MOLINO del señor Gonzalo Moreno, Curicó, calle Carmen 1196, casilla 26.

MOLINO del señor José Montagna, Teno, casilla 6.
MOLINO del señor Diego Andrés Inda, Morza, comuna de Teno.
MOLINO del señor Pedro Boetto, Tutuquén, casilla 98.
MOLINO del señor Manuel González, Santa Cruz, casilla 119.
MOLINO del señor Octavio Mujica, Lolol.
MOLINO del señor Luis Yávar C., Pumanque, Nilabue s/n.
MOLINO del señor Ciro Rozas, Vichuquén.
MOLINO del señor Julio Massa, Chépica.
ELABORACIÓN DE MADERAS del señor Luis Claissac, Curicó, calle O'Higgins 838, casilla 67.
ELABORACIÓN DE MADERAS «Barraca Mozzó», Curicó, calle Prat 733, casilla 122.
ELABORACIÓN DE TIERRAS DE COLORES del señor Arturo Moreno, Curicó, casilla 223.
CURTIDURÍA de los señores Benavides Schwartz, Curicó, calle O'Higgins 388, casilla 298.
CURTIDURÍA de los señores Chéreau y Cia., Curicó, calle Estado 640, casilla 263.
CURTIDURÍA del señor Mauricio Etcheverry, Curicó, calle Manuel Rodríguez 895, casilla 302.
FÁBRICA DE MUEBLES del señor Plutarco Varas, Curicó, calle Yungay 663, casilla 63.
FÁBRICA DE JARCIAS Y CORNELES del señor Eustaquio Aguilera, Santa Cruz, calle Casanova, casilla 57.
FÁBRICA DE BEBIDAS GASEOSAS del señor Emiliano Bravo, Curicó, Membrillar 687, casilla 288.
FÁBRICA DE BEBIDAS GASEOSAS del señor José Lull, Curicó, Carmen 888.
FÁBRICA DE ALCOHOLES Y DESTILERÍA INDUSTRIAL del señor Andrés Devlahowich, Curicó, calle Santa Inés s/n.
FÁBRICA DE FIDEOS del señor Lisandro Maturana, Curicó, calle Merced 800.
REFINERÍA DE GRASAS del señor Eliseo Cruz, Curicó, calle Camilo Henríquez 431.
FÁBRICA DE LABÓN del señor Eliseo Cruz, Curicó, calle Camilo Henríquez 431.

FERIAS

SOCIEDAD FERIAS REGIONALES DE CURICO. Oficina: Merced 471, casilla 31. Corrales: Avenida Balmaceda al norte de la Estación de los Ferrocarriles. Funciona los días Miércoles con abundancia de ganados. Gerente: Agustín Correa Díaz.
FERIA SANTA FE, Freire esq. Rodríguez Marcelino Martín y Cia.

DEPARTAMENTO DE SANTA CRUZ

Fundos y sus Productos

QUINAHUE

FUNDO «QUINAHUE» de don Carlos Valdés Ortúzar, ubicado a 5 kilómetros de la Estación Cunaco (Ferrocarriil de San Fernando a Pichilemu). Tiene una superficie de 375 hectáreas planas regadas con aguas del estero Guirivilo. Dedicado a: Viña (25 cuadras) de cepa francesa. Lechería, ordeña 100 vacas holandesas, leche destinada a la fabricación de quesos. Siembras de trigo y cosecha semilla de trébol. Chacarera (frejoles, maíz y papas). Tiene un bosque de encinas y plantaciones de álamos. Cuenta con buenas casas habitación, galpones de lechería y bodegas y 30 casas de inquilinos, de material sólido.

Dirección postal: Santiago, Merced 761.

FUNDO «CHEPICA» o «LA FUENTE» de don Carlos Valdés Ortúzar, ubicado a 7 kilómetros de la estación de Cunaco (ramal del Ferrocarril de San Fernando a Pichilemu). Tiene una superficie de 375 hectáreas planas regadas con aguas del estero de Lima y 400 hectáreas de cerros, bastante pastosos. Dedicado a: Viñas (30 cuadras) de cepa francesa y del país, con producción de 6,000 a 7,000 arrobas de vino. Lechería, ordeña 100 vacas holandesas. Crianza de vacunos. Crianza de porcinos finos «Berkshire». Siembras de trigo y cosecha semilla de trébol. Explota carbón de espino y leña. Cuenta con casas habitación, bodegas, galpones de lechería y 25 casas de inquilinos, de material sólido.

Dirección postal: Santiago, Merced 761.

FUNDO «QUINAHUE» de propiedad de don José Manuel Villela. Tiene una superficie de 450 hectáreas de las cuales 200 hectáreas son regadas. Los productos que se cosechan son: Trigo blanco, se siembran más o menos 42 hectáreas. Chacarera: Se siembran 10 hectáreas con papas, 12 hectáreas con frejoles, 8 hectáreas con maíz. Crianza y engorda de animales vacunos, contando con empastadas con pastos naturales en riego.

Dirección postal: Quinahue.

FUNDO «BOLDAL DE QUINAHUE» de don Luis Antonio Barahona Calvo, ubicado a 3 kilómetros de la Estación Cunaco (Ferrocarriil a Pichilemu). Tiene una superficie de 208 cuadras planas regadas. Dedicado a: Engordas. Siembras de trigo y cebada. Cosecha semilla de trébol. Cuenta con casas habitación, galpones, graneros y 14 casas de inquilinos, todas de material sólido.

Dirección postal: Cunaco—Quinahue.

En Santiago: Ejército 387.

FUNDO «EL PEUMAL» de don José M. Villela, ubicado a 3 kilómetros de la Estación de Cunaco (ramal del Ferrocarril a Pichilemu). Tiene una superficie de 216 cuadras planas regadas con el canal comunero denominado San Luis con aguas del estero Chimbarongo.

Sus principales explotaciones son: Siembras de trigo blanco y canchal, cebada inglesa o del país, trébol, chacarera en general, engordas, lechería, tabaco; siendo sus suelos en general permeables.

Cuenta con buenas casas de habitación, bodegas, galpones y posesiones de inquilinos.

Este fundo pertenece a la comuna de Quinahue, cuyos caminos son estimados por los mejores del país.

Dirección postal: Cunaco—Quinahue.

SANTA CRUZ

FUNDO «CHOMEDAHUE» de propiedad del señor Nefali Urzúa, arrendado al señor N. Nepomuceno Urzúa. Tiene una superficie de 320 hectáreas totalmente regadas. Los productos que se explotan en este fundo son: Chacarera, maíz, frejoles y papas. Tiene una viña de 2 hectáreas. Crianza y engordas de animales vacunos, contando con potreros empastados en riego.

Dirección postal: Santa Cruz.

FUNDO «PORTEZUELO» de propiedad del señor Nepomuceno Urzúa. Tiene una superficie de 330 hectáreas de rulo. Se dedica especialmente a la crianza de ganado lanar. Tiene una viña de 7 hectáreas de cepa francesa y del país.

Dirección postal: Santa Cruz.

FUNDOS «PERALES» y «PORTEZUELO» de propiedad del señor Adeodato García Valenzuela. Tiene una superficie de 863 hectáreas, de las cuales 471 hectáreas son regadas. Los productos que se cosechan son: Trigo blanco y canchal, siembra más o menos de 50 a 60 hectáreas. Chacarera, especialmente papas. Lechería, ordeña término medio 70 vacas diarias durante 6 meses. Crianza de animales vacunos, ovejunos y porcinos.

Dirección postal: Santa Cruz.

FUNDO «QUINCHENIQUE» de propiedad del Arzobispado de Santiago, arrendado a la sucesión de don Juan Esteban Rodríguez. Los productos que se explotan son: Trigo blanco, siembra más o menos 111 hectáreas. Cosecha semilla de trébol, con producción de 150 quintales métricos. Crianza y engorda de vacunos.

Dirección postal: Santa Cruz.

FUNDO «EL ROSAL» de la Sucesión de don Roberto García, arrendado al señor Gerardo Trautmann. Tiene una superficie de 500 hectáreas de las cuales 150 son regadas. Los productos que se cosechan en esta propiedad son: Trigo blanco, siembra más o menos 90 hectáreas. Cosecha semilla de trébol, con producción de 60 quintales métricos. Crianza de vacunos y ovejunos.

Dirección postal: Santa Cruz, casilla 141.

FUNDO «YAQUIL» de propiedad del Arzobispado de Santiago, arrendado a la sucesión de don Juan Esteban Rodríguez. Tiene una superficie de 920 hectáreas, de las cuales 150 hectáreas son regadas. Los principales productos que se cosechan son: Trigo blanco, siembra más o menos 90 hectáreas, con producción media de 1,800 quintales métricos. Chacarera, siembra 30 hectáreas con maíz, 15 hectáreas con frejoles y 16 hectáreas con papas. Crianza y engorda de animales vacunos, contando grandes extensiones de pastos naturales en riego. Crianza de porcinos.

Dirección postal: Santa Cruz.

FUNDO «LA PATAGUILLA» de propiedad del señor José Reginato. Tiene una superficie de 770 hectáreas, de las cuales 120 hectáreas son regadas. Los productos que se explotan son: Trigo blanco, siembra alrededor de 50 hectáreas. Chacarera, maíz y garbanzos. Crianza de animales vacunos, y crianza de ganado lanar. Mantiene 50 hectáreas con pastos naturales en riego y 450 hectáreas con pastos naturales en rulo.

Dirección postal: Santa Cruz.

FUNDO «LA PATAGUA» de propiedad del señor Nicolás Jara, a cargo de don Francisco A. Jara A. Tiene una superficie de 890 hectáreas, de éstas son 120 hectáreas regadas. Se explotan los siguientes productos: Trigo blanco y canchal. Chacarera, maíz, frejoles y garbanzos. Lechería, se lechan al día término medio 30 vacas, leche que se destina a la elaboración de quesos. Crianza de vacunos, ovejunos y cabrios.

Dirección postal: Santa Cruz.

PUMANQUE

HACIENDA «NILAHUE» de don Luis Antonio Barahona Calvo, ubicada a 35 kilómetros de la Estación Peralillo (ramal a Pichilemu). Tiene una superficie de 4,500 cuadras, de las cuales 60 cuadras son regadas con vertientes naturales y tranques. Tiene 1,500 cuadras planas, 2,000 de lomajes suaves y 1,000 de cerros con bastante monte. Dedi-

cado a: Viña de 22 hectáreas de cepa del país especial. Crianza de ovejunos (7.500 cabezas) y crianza de vacunos, con existencia de 1.500 animales. Siembras de trigo. Chacras de riego y de rulo y cortas de pastos. Se explota carbón de espino, con producción de 4.000 sacos. Cuenta con grandes casas habitación, bodegas, galpones, graneros, un establecimiento de molino de harina flor, movido con fuerza hidráulica y a vapor. Tiene otro molino de hoja. Posee 60 casas para empleados e inquilinos, de material sólido. Funciona una escuela particular, dos capillas con servicio religioso. Posee grandes arboledas de riego (6 hectáreas) de toda clase de frutas, un bonito parque, jardín. Posee bosques de eucaliptus y plantaciones de álamos en las divisiones de los potreros de riego. Tiene una estafeta postal dentro del fundo y teléfono particular desde el fundo al pueblo de Pumanqui (oficina telegráfica). Cuenta con una gran bodega en la Estación Peralillo para el depósito de sus productos.

Dirección postal: Población-Nilahue.

En Santiago: Ejército 387.

FUNDO «NILAHUE» de propiedad del señor Feliciano Cornejo. Tiene una superficie de 1.398 hectáreas totalmente en rulo. Cosecha trigo blanco. Ganadería.

Dirección postal: Lolol.

En Santiago: Vergara 595.

FUNDO «PUMANQUE» de propiedad de la Sociedad Pumanque, arrendado al señor Héctor Rodríguez de la Sotta. Tiene una superficie de 6.000 hectáreas totalmente de rulo. Los productos que se cosechan son: Trigo blanco, siembra más o menos 100 hectáreas. Chacarera: Maíz, frejoles. Tiene una viña de cepa del país de 6,5 hectáreas, con producción de chacolies. Ganadería, especialmente ovejunos, contando con una masa de 3.500 cabezas. Lana, cosecha más o menos 95 quintales métricos. Tiene 5.500 hectáreas de pastos naturales.

Dirección postal: Pumanque.

HACIENDA «PUMANQUE» de los señores Héctor Rodríguez de la Sotta, Anibal Rodríguez Herrera y señora Lucrecia Rodríguez de Olivares, ubicada a 30 kilómetros al suroeste de la Estación Población del ramal de San Fernando a Pichilemu. Tiene una superficie de 6.000 hectáreas, todas de rulo, de las cuales 2.000 son planas, el resto de cerros y lomajes suaves. Sus principales explotaciones son: Crianza de animales vacunos, con dotación de 500 cabezas y crianza de ovejunos «Hampshire Down», con una masa de 4.000 cabezas. Siembras de trigo blanco. Chacarera, especialmente maíz. Explota carbón de espino, con una producción de 3.000 sacos. Posee una viña de 6½ hectáreas de cepa del país.

Cuenta con casas habitación, galpones, bodegas y 30 posesiones de inquilinos.

Dirección postal: Héctor Rodríguez de la Sotta, Pumanque. En Santiago: Manuel Rodríguez 72.

HACIENDA «QUESERIA DE NILAHUE» de don Ramón Eguiguren Larrain, arrendada por don Fernando Cerda Eguiguren, ubicada a 40 kilómetros al Sur-oeste de la Estación Población, del ramal de San Fernando a Pichilemu. Tiene una superficie de 6.000 cuadradas, todas de rulo, de las cuales 400 son planas, bañadas por el estero de Nilahue y el resto cerros y lomajes suaves. Sus principales explotaciones son: Crianza de ovejunos «Hampshire Down», con una masa de 4.500 cabezas. Siembras de trigo blanco. Chacarera, especialmente maíz. Se explota el carbón de espino, con una producción media de 5.000 sacos.

Cuenta con buenas casas habitación, galpones y 55 posesiones de inquilinos.

Dirección postal: Estación Población-Pumanque.

En Santiago: Monjitas 345.

FUNDO «RANQUILHUE» de propiedad del señor José M. Vilella. Tiene una superficie de 3.425 hectáreas, todas de rulo. Cosecha trigo blanco, siembra más o menos 100 hectáreas, con producción de 620 quintales métricos. Crianza y engorda de animales vacunos. Tiene la casi totalidad del fundo empastado con pastos naturales.

Dirección postal: Población a Molinero.

CHEPICA

FUNDO «EL CUADRO» de propiedad del señor José Manuel Vilella, arrendado al señor Manuel Rencoret B. Tiene una superficie de 360 hectáreas de las cuales 300 hectáreas son regadas. Se explotan los siguientes productos: Trigo blanco, siembra de 40 a 50 hectáreas. Cebada forrajera, siembra más o menos 42 hectáreas. Chacarera: Siembra 15 hectáreas con papas, con producción media de 1.500 quintales métricos; 7 hectáreas con maíz. Cosecha semilla de trébol, con producción de 120 quintales métricos. Cuenta con potreros empastados con trébol y con pastos naturales en riego.

Dirección postal: Chépica.

FUNDO «SAN ANTONIO» de propiedad del señor Estanislao Román. Tiene una superficie de 1.000 hectáreas, de las cuales 600 son regadas. En esta propiedad se cosechan los siguientes productos: Cebada forrajera, con producción de 1.000 quintales métricos. Trigo blanco. Chacarera: Maíz y frejoles. Tiene una viña de 25 hectáreas de cepa del país, regada, con producción de 1.000 hectolitros de vino y 1.600 hectolitros de chacolies. Lechería: se ordeña término medio 60 vacas diarias durante todo el año, leche que se destina a la fabricación de mantequilla. Crianza y engorda de animales vacunos. Crianza de porcinos. Cosecha semilla de trébol, con producción media de 50 quintales métricos.

Dirección postal: Chépica.

FUNDO «AGUADA» de propiedad del señor José Manuel Vilella. Tiene una superficie de 150 hectáreas planas totalmente regadas. Los productos que se explotan son: Trigo blanco, siembra 35 hectáreas, con producción de 1.000 quintales métricos. Chacarera: Maíz, frejoles, papas y tabaco. Dirección postal: Chépica.

FUNDO «LAS ALAMEDAS» de propiedad de la señora Matilde Eguiguren de Maroto. Tiene una superficie de 4.728 hectáreas, de las cuales 2.372 hectáreas son regadas. Los productos que se explotan en este fundo son: Pasto trébol, se enfarda pasto seco con producción de 1.500 quintales métricos, trigo blanco y candeal, cebada forrajera y cerveza. Chacarera: Maíz, frejoles, garbanzos, papas y tabaco. Tiene una viña de 6 hectáreas de cepa del país. Lechería: se ordeña término medio 400 vacas diarias durante 6 meses, leche que se destina a la elaboración de quesos. Crianza y engorda de animales vacunos, contando con una dotación de 3.000 cabezas. Crianza de ganado lanar, con dotación de 2.000 animales, con producción de lana de 600 quintales métricos. Crianza de caballares, cabrios y porcinos. Para la mantención del ganado cuenta 420 hectáreas empastadas con trébol, además grandes extensiones con pastos naturales en riego.

Dirección postal: Chépica.

FUNDO «ALMENDRAL» de propiedad del señor Estanislao Román, arrendado a don Arturo Román. Tiene una superficie de 1.500 hectáreas de rulo. Los productos que se explotan son: Trigo blanco, con producción de 2.500 quintales métricos. Chacarera, especialmente maíz. Crianza de vacunos y ovejunos, con dotación de 2.800 cabezas, crianza de cabrios y porcinos.

Dirección postal: Chépica.

FUNDO «LAS ARAÑAS» de propiedad del señor Alejandro Valenzuela. Tiene una superficie de 300 hectáreas, de las cuales 240 hectáreas son regadas. Se cosechan los siguientes productos: Trigo blanco, con producción media de 2.000 quintales métricos. Cebada forrajera (600 quintales métricos). Chacarera, especialmente papas, con producción de 4.000 quintales métricos, además frejoles y maíz. Lechería: se ordeñan 50 vacas diarias durante todo el año, leche que se destina a la elaboración de quesos. Cuenta con un galpón para estabular las vacas en invierno, con capacidad para 24 animales. Crianza de vacunos. Cosecha semilla de trébol, con producción media de 250 quintales métricos.

Dirección postal: Chépica.

FUNDO «LA CALERA» de propiedad de la sucesión de la señora Ignacia Prieto de Tupper. Tiene una superficie de 804 hectáreas, de las cuales 490 hectáreas son regadas. Esta propiedad mantiene 250 hectáreas empastadas con trébol, cosechándole a 45 hectáreas semilla de trébol. Chacarera: Maíz, frejoles y papas.

Dirección postal: Santiago, San Ignacio 58.

FUNDO «SAN FRANCISCO» de propiedad del señor José Francisco A. Castillo, arrendado a don José Luis del Real. Tiene una superficie de 401 hectáreas totalmente regadas. Los productos que se explotan en esta propiedad son: Trigo blanco, se siembra más o menos 25 hectáreas. Cebada forrajera. Chacarera: Maiz, frejoles y papas, linaza. Lechería, se ordeñan término medio 50 vacas diarias durante 10 meses, leche que se destina a la elaboración de quesos. Crianza y engorda de animales vacunos. Cosecha semilla de trébol, con producción media de 138 quintales métricos.

Dirección postal: Chépica.

FUNDO «EL ALBA» de propiedad del señor Benjamín Villala. Tiene una superficie de 850 hectáreas, de las cuales 800 hectáreas son regadas. Los productos que se explotan en esta propiedad son: Trigo blanco, siembra más o menos 50 hectáreas. Cebada forrajera (25 hectáreas). Chacarera: Maiz, frejoles, papas y tomates. Tiene una viña de 14 hectáreas de cepa del país, con producción de 1,608 hectolitros de chacolies. Crianza y engorda de vacunos, con dotación de 800 a 1,000 cabezas. Crianza de porcinos. Cosecha semilla de trébol con producción de 55 quintales métricos.

Dirección postal: Chépica.

FUNDO «LOS CALABOCILLOS» de propiedad de la sucesión de don José M. Araneda. Tiene una superficie de 370 hectáreas, de las cuales 290 hectáreas son regadas. Se cosechan los siguientes productos: Trigo caudal. Chacarera: Maiz y frejoles. Lechería: se ordeñan término medio 47 vacas diarias durante 9 meses, leche que se destina a la fabricación de quesos. Crianza de vacunos, cabrios y chanchos. Engordas.

Dirección postal: Chépica.

FUNDOS «LOS LITRES» y «SAN LUIS» de propiedad del señor Luis Gómez Vélez. Tiene una superficie de 628 hectáreas totalmente regadas. Explota los siguientes productos: Trigo blanco, siembra más o menos 70 hectáreas. Cebada forrajera (30 hectáreas). Cosecha semilla de trébol, con producción de 200 quintales métricos. Lechería, se ordeñan 110 vacas diarias durante 8 meses, leche que se destina a la fabricación de quesos. Crianza y engorda de vacunos.

Dirección postal: Cunaco-Chépica.

FUNDO «SAN RAMON» de propiedad de don Fernando Carvajal. Tiene una superficie de 225 hectáreas totalmente regadas. Se cosechan los siguientes productos: Pasto trébol, se enfarda pasto, con producción de 700 quintales métricos. Cosecha semilla de trébol, con producción de 300 quintales métricos. Trigo blanco. Chacarera: Maiz y frejoles. Tiene una viña de 33 hectáreas de cepa francesa, con producción de 2,000 hectolitros de vino. Engorda.

Dirección postal: Chépica.

FUNDO «PIEDRECILLA» de propiedad de la señora Dorila Carvajal de L. Tiene una superficie de 315 hectáreas regadas. Los productos que se cosechan son: Trigo blanco y cebada forrajera. Chacarera: Frejoles, maiz y papas. Lechería: se lechan 30 vacas diarias y se fabrican quesos. Dirección postal: Cunaco-Chépica.

FUNDO «LA PALMA» de propiedad de la señora Clotilde Valenzuela de Yáñez. Tiene una superficie de 235 hectáreas totalmente regadas. Se cosechan los siguientes productos: Trigo blanco, cebada forrajera. Chacarera: Papas, frejoles y maiz. Tiene una viña de 5 hectáreas de cepa del país, para producción de chacolies. Cosecha semilla de trébol, con producción de 100 quintales españoles.

Dirección postal: Nancagua.

FUNDO «CHEPICA» de propiedad de don Gregorio Fuenzalida, arrendado al señor Máximo Alvarez. Tiene una superficie de 300 hectáreas, de estas 200 hectáreas son regadas. Se explotan los siguientes productos: Chacarera, especialmente maiz. Lechería, se ordeñan 150 vacas diarias durante 6 meses, leche que se destina a la elaboración de quesos. Crianza de vacunos.

Dirección postal: Santiago, Av. España 554.

AUQUINCO

FUNDO «LAS MERCEDES», perteneciente a la Compañía Chilena de Tabacos, arrendado a don José Amo. Tiene una superficie de 450 hectáreas, de las cuales 400 hectáreas son regadas. Los productos que se cosechan son: Cebada forrajera, siembra más o menos 78 hectáreas, con producción media de 1,500 quintales métricos. Chacarera: Maiz, frejoles y tabaco. Siembra de tabaco 31 hectáreas, con producción de 1,200 quintales métricos. Mantiene entreboladas 155 hectáreas, de las cuales 125 hectáreas dedica a semilla de trébol, con producción media de 450 quintales métricos. Tiene además 150 hectáreas con pastos naturales en riego.

Dirección postal: Nancagua.

FUNDO «SANTA ADELA», de propiedad del señor Juan Schulz, arrendado a don Oscar Schulz. Tiene una superficie de 900 hectáreas, de las cuales 400 hectáreas son regadas. Los productos que se cosechan son: Trigo blanco, cebada cervicera. Chacarera: Maiz, frejoles y papas. Mantiene empastadas 50 hectáreas con trébol, 20 de éstas dedica a la semilla, con producción de 150 quintales métricos. Empastadas con pastos naturales en riego y rulo. Posee una viña de cepa francesa de 2 hectáreas, con producción de vinos. Lechería, ordeña término medio 120 vacas diarias durante todo el año, leche que se destina a la fabricación de quesos. Crianza y engorda de animales vacunos.

Dirección postal: Quinta.

FUNDO «SAN CARLOS», de propiedad de la señora Virginia R. v. de Casanello, arrendado a don Carlos Casanello R. Tiene una superficie de 314 hectáreas planas totalmente regadas. Los productos que se cosechan son: Trigo blanco, cebada cervicera. Chacarera: Maiz, frejoles, papas y tabaco. Pasto alfalfa, cosecha más o menos 1,200 quintales métricos. Semilla de trébol, cosechan alrededor de 100 quintales métricos. Mantiene empastadas 50 hectáreas con alfalfa y 50 con trébol. Lechería, ordeña término medio 80 vacas diarias durante todo el año, leche que se destina a la fabricación de quesos. Engordas.

Dirección postal: Auquenco, San Carlos.

FUNDO «TODOS LOS SANTOS», de propiedad de la sucesión del señor Gabriel Lira Palma. Tiene una superficie de 240 hectáreas planas totalmente regadas. Los productos que se cosechan son: Trigo blanco, cebada forrajera. Chacarera: Maiz, frejoles y papas. Posee una viña de 8.5 hectáreas de cepa francesa y 5.5 hectáreas de cepa del país regadas, con producción de vinos. Lechería, ordeña término medio 50 vacas diarias durante todo el año, leche que destina a la fabricación de mantequilla. Crianza y engorda de animales.

Dirección postal: Auquenco, Todos los Santos.

LOLOL

FUNDO «PANAMA», de propiedad del señor Rafael Casanova Z. Tiene una superficie de 6,006 hectáreas en rulo. Cosecha trigo blanco, siembra más o menos 95 hectáreas con producción media de 2,600 quintales métricos. Chacarera, especialmente garbanzos. Ganadería: vacunos, ovejunos y cabrios. La casi totalidad de este fundo está empastado con pastos naturales en rulo.

Dirección postal: Santa Cruz.

FUNDO «LOLOL», de propiedad del señor Octavio Mujica. Tiene una superficie de 6,250 hectáreas todas de rulo. Los principales productos que se cosechan son: Trigo blanco, siembra alrededor de 300 hectáreas, con producción media de 3,000 quintales métricos. Cebada forrajera. Chacarera, especialmente maiz. Tiene empastadas de alfalfa y trébol y pastos naturales en rulo. Ganadería. Cuenta con una dotación de 950 cabezas de ganado vacuno, 8,500 cabezas de ganado lanar, además cabrios y porcinos. Producción de lana, 150 quintales métricos. Cuenta con un galpón para estabular animales en invierno, con capacidad para 60 animales.

Dirección postal: Lolol.

FUNDO «LOLOL», de propiedad del señor Feliciano Cornejo. Tiene una superficie de 805 hectáreas totalmente en rulo. Los productos que se cosechan son: Trigo blanco, cebada forrajera. Chacarera, especialmente maiz.

Dirección postal: Lolol.

En Santiago: Vergara 535.

FUNDO «CAILLIHUE», de propiedad de la señora Elisa Valenzuela de Aspillaga, arrendada a don Lindorfo Montero en sociedad con su dueña. Tiene una superficie de 3,500 hectáreas, de las cuales 2,5 hectáreas son regadas y que dedica a empastadas de trébol y alfalfa. Los productos que se cosechan son: Trigo blanco, siembra más o menos 120 hectáreas, con producción media de 2,000 quintales métricos. Chacareria, maíz y garbanzos. Posee una viña de 40 hectáreas de cepa francesa, con producción de vinos (3,200 hectólitros). Ganadería, especialmente ganado lanar, con una dotación de 3,000 cabezas. Producción de lana.
Dirección postal: Santa Cruz, Caillihue.

FUNDO «NERQUIHUE», de propiedad de la sucesión de don Bernardo Riveros Parga. Tiene una superficie de 2,000 hectáreas totalmente en rulo. Los productos que se explotan son: Trigo blanco, siembra más o menos 105 hectáreas, con producción media de 1,500 quintales métricos. Cebada forrajera. Chacareria: Maíz, garbanzos y lentejas. Posee una viña de cepa del país de 15 hectáreas, con producción de vinos y chacolies. Empastadas de pastos naturales en rulo. Ganadería, especialmente ovejunos (2,000 cabezas). Producción de lana.
Dirección postal: Lolol, Nerquihue.

FUNDO «EL GUAICO», de propiedad de don Carlos Rencoret. Tiene una superficie de 2,600 hectáreas totalmente de rulo. Los productos que se cosechan son: Trigo blanco, siembra más o menos 100 hectáreas, con producción de 1,500 quintales métricos. Chacareria: Maíz. Posee una viña de 6 hectáreas de cepa francesa, con producción de vinos. Ganadería: Ovejunos y cabrios.
Dirección postal: Santiago, Moneda 1364.

FUNDO «EL PORTEZUELO», de propiedad de la señorita Lastenia Montero Rojas. Tiene una superficie de 2,500 hectáreas en rulo. Los productos que se cosechan son: Trigo blanco. Chacareria: Maíz, frejoles, garbanzos. Posee una viña de 4 hectáreas de cepa del país, con producción de chacolies. Ganadería, especialmente ganado lanar.
Dirección postal: Lolol.

RANGUIL

HACIENDA «LOS COIPOS», de la sucesión Rojas Lisboa, representado por don Daniel Llanos, ubicada a 25 kilómetros de la estación Parronal (ferrocarril de Hualañé). Tiene una superficie de 5,000 cuadras de rulo. Esta propiedad está ubicada en la comuna «La Huerta», del departamento de Vichuquén y comuna de Ránguil del alto Santa Cruz. Dedicado a siembras de trigo. Crianza de ovejunos (4,500 cabezas). Crianza de vacunos durante la invernada (800 a 1,000 animales). Explota carbón de espino con producción de 2,000 sacos. Cuenta con un paradero de animales «Las Lajuelas», de 70 cuadras, para los animales que van y vienen de los otros fundos.
Dirección postal: San Fernando, casilla 115.

FUNDO «CULENCO», de propiedad de la señorita Indalicia Cardemil, arrendado al señor Santiago Correa. Tiene una superficie de 1,413 hectáreas totalmente en rulo. Los productos que se cosechan son: Trigo blanco, siembra alrededor de 86 hectáreas, con producción media de 1,300 quintales métricos. Chacareria, maíz, garbanzos. Tiene una viña de 6 hectáreas de cepa del país, con producción de chacolies. Ganadería, especialmente ganado lanar, con producción de 60 quintales métricos de lana.
Dirección postal: Paniahue-Ránguil.

FUNDO «SANTA CRUZ», de propiedad del señor Mamerto Urzúa. Tiene una superficie de 2,100 hectáreas, todas de rulo. Los productos que se explotan son: Trigo blanco. Chacareria, maíz, frejoles, garbanzos. Posee una viña de 4 hectáreas de cepa del país, con producción de chacolies. Ganadería, especialmente ovejunos, contando con más o menos 3,000 cabezas, lana, además cabrios.
Dirección postal: Paniahue-Ránguil.

FUNDO «CERRILLOS», perteneciente a don José Miguel Mujica. Tiene una superficie de 500 hectáreas todas de rulo. Los productos que se cosechan son: Trigo blanco, siembra más o menos 47 hectáreas. Cebada forrajera. Chacareria, especialmente maíz y garbanzos. Tiene una viña de 6 hectáreas de cepa del país, con producción de chacolies.
Dirección postal: Ránguil.

FUNDO «LOS COIPOS», de la sucesión del señor José María Valderrama. Tiene una superficie de 900 hectáreas totalmente en rulo. Los productos que se cosechan son: Trigo blanco. Chacareria, maíz.

Dirección postal: Ránguil.
FUNDO de propiedad de la sucesión del señor José Zacarías Moreno. Tiene una superficie de 1,439 hectáreas totalmente en rulo. Cosecha trigo blanco, siembra más o menos 80 hectáreas. La casi totalidad de esta propiedad está empastada con pastos naturales de rulo.
Dirección postal: Ránguil.

FUNDO «LOS NEGROS», de propiedad del señor Félix Moreno. Tiene una superficie de 2,336 hectáreas todas de rulo. Cosecha trigo blanco, siembra alrededor de 40 hectáreas.
Dirección postal: Ránguil.

DEPARTAMENTO DE VICHUQUÉN

Fundos y sus Productos

LLICO

FUNDO «MEDANO» de propiedad de doña María del C. Besoain. Tiene una superficie de 2,000 hectáreas totalmente de rulo. Los productos que se cosechan son: Trigo blanco, siembra más o menos 130 hectáreas. Cebada forrajera, (10 hectáreas), Chacarera, frejoles, lentejas, papas, cosecha más o menos 1,300 quintales métricos, arvejas.
Dirección postal: Santiago, Compañía N.º 1590.

LICANTEN

FUNDO «IDAHUE» de propiedad de don Francisco Garcés Gana. Tiene una superficie de 3,250 hectáreas, de las cuales 200 hectáreas son regadas. Se cosechan los siguientes productos: Trigo blanco con producción media anual de 2,000 quintales métricos. Chacarera, con producción de 3,500 quintales métricos de papas y 500 quintales métricos de frejoles. Lechería, cuenta con una masa de 350 vacas, y galpones para estabularlas, con capacidad para 140 animales. Crianza y engorda de vacunos, contando con una dotación de 800 a 1,000 animales y 380 hectáreas empastadas con trébol. Crianza de ganado lanar, con dotación de 1,500 cabezas, cabrios y porcinos.
Dirección postal: Hualañé.

FUNDOS «LORA» y «HUAPE» de propiedad del señor Alejandro Rojas Sierra. Tiene una superficie de 1,000 hectáreas. Se cosecha los siguientes productos: Trigo blanco, se siembra más o menos 150 hectáreas, con producción de 1,600 quintales métricos. Cebada forrajera, (50 hectáreas), con producción de 1,300 quintales métricos. Chacarera, lentejas, con producción de 600 quintales métricos; arvejas, con producción de 500 quintales métricos, y maíz, que se cosecha para la mantención de dos silos, con capacidad para 300 toneladas cada uno. Tiene un galpón, con capacidad para 100 bueyes. Tiene 4 hectáreas de bosques plantados, y 100 hectáreas de renovales.
Dirección postal: Curicó, Lora.

HUERTA

FUNDO «CAONE» de propiedad del Arzobispado de Santiago, arrendado al señor Daniel Guzmán. Tiene una superficie de 7,000 hectáreas de rulo. Se dedica especialmente a la crianza de ganado lanar, contando con una dotación de 13,000 cabezas, además crianza de cabrios, etc. Siembra trigo blanco y algo de maíz.

FUNDO «HUALAÑE» de propiedad del señor Rodolfo Garcés. Tiene una superficie de 1,350 hectáreas, de las cuales 90 hectáreas son regadas. Los productos que se cosechan en esta propiedad son: Trigo blanco, siembra más o menos 170 hectáreas. Cebada forrajera. Crianza de ganado lanar, cuenta con una dotación de 1,500 cabezas. Crianza de vacunos, cabrios, chanchos. Tiene 60 hectáreas empastadas con trébol.

Dirección postal: Hualañé.

FUNDO «BARANDICA» de propiedad de la señora María E. Garcés de Vidal, arrendado al señor Carlos Vidal Garcés. Tiene una superficie de 2,355 hectáreas, de las cuales 314 hectáreas son regadas. Los productos que se cosechan en este fundo son: Trigo blanco, se siembra alrededor de 95 hectáreas, trigo candeal, (50 hectáreas). Cebada forrajera, siembra más o menos 53 hectáreas, con producción media de 1,600 quintales métricos. Chacarera, frejoles con producción de 1,300 quintales métricos, además maíz, etc. Crianza y engorda de animales vacunos, contando con 235 hectáreas empastadas con trébol. Crianza de ovejunos, con dotación de 3,000 cabezas y chanchos. Tiene casas de habitación, y casas de empleados e inquilinos.

Dirección postal: Parronal.

FUNDO «EL CARMELO» de propiedad del señor Luis Oportus Pizarro, arrendado al señor Félix Moreno C. Tiene una superficie de 900 hectáreas, de las cuales 150 hectáreas son regadas. Se cosechan los siguientes productos: Trigo candeal, siembra más o menos 30 hectáreas. Cebada forrajera, (30 hectáreas). Chacarera, frejoles, (30 hectáreas). Crianza de vacunos, y crianza de ganado lanar, con dotación de 1,000 cabezas.

Dirección postal: Curicó, casilla 33.

FUNDO «LA PALMA DE CAONE» de propiedad de la Sucesión Moreno Velasco, arrendado al señor Samuel Velasco Velasco. Tiene una superficie de 3,000 hectáreas de rulo. Se explotan los siguientes productos: Trigo blanco. Chacarera, especialmente maíz. Crianza de vacunos y ganado lanar.

FUNDO «MIRA-RIO» de propiedad del señor Carlos Correa Núñez. Tiene una superficie de 1,700 hectáreas, de las cuales 220 hectáreas son regadas. Se cosechan los siguientes productos: Trigo blanco. Cebada forrajera. Chacarera, especialmente frejoles y maíz. Tiene una viña de 4 hectáreas, se la destina a la fabricación de chichas. Crianza de ganado lanar.

Dirección postal: Santiago, Agustinas 1972.

FUNDO «LA HUERTA» de propiedad de don Antonio M. Arellano. Tiene una superficie de 1,884 hectáreas, de las cuales 628 hectáreas son regadas. Se explotan los siguientes productos: Trigo blanco, siembra más o menos 180 a 200 hectáreas. Chacarera, siembra 47 hectáreas con frejoles. Crianza de ganado lanar, con dotación de 2,000 cabezas. Mantiene más o menos 160 hectáreas empastadas con trébol y 240 hectáreas empastadas con pastos naturales en riego.

Dirección postal: La Huerta.

FUNDO «PARRONAL» de propiedad de la señora Marina Garcés de Díaz, arrendado al señor Fernando Díaz Garcés. Tiene una superficie de 1,620 hectáreas, de las cuales 120 son regadas. Cosecha los siguientes productos: Trigo blanco. Crianza y engorda de animales vacunos, contando con 100 hectáreas empastadas con trébol. Crianza de ganado lanar, con dotación de 2,000 cabezas.

Dirección postal: Parronal.

FUNDO «PERALILLO» de propiedad de la señora Marina Garcés de Díaz, arrendado a don Alberto Díaz Garcés. Tiene una superficie de 1,800 hectáreas, de las cuales 240 hectáreas son regadas. Se explotan los siguientes productos: Trigo blanco. Crianza y engorda de animales vacunos, contando con una dotación de 600 animales, y 100 hectáreas empastadas con trébol. Crianza de animales lanares, con dotación de 2,000 cabezas.

Dirección postal: Parronal.

FUNDO «REMOLINOS» de propiedad de la señora Berenice de Rosselot, arrendado al señor Alfredo Rosselot. Tiene una superficie de 2,000 hectáreas, de las cuales 100 hectáreas son regadas. Se explotan los siguientes productos: Trigo blanco. Cebada forrajera. Chacarera, maíz, frejoles y garbanzos. Cosecha pasto trébol. Tiene una viña de 11 hectáreas de cepa del país en rulo, que se destina a la fabricación de chacolies, con producción de 2,000 arrobas. Crianza de vacunos y ganado lanar.

FUNDO «MARAVILLA» de propiedad de don Manuel Correa Núñez. Tiene una superficie de 1,476 hectáreas de rulo. Se cosechan los siguientes productos: Trigo blanco, siembra más o menos 50 hectáreas. Tiene una viña de 8 hectáreas de cepa francesa, y 11,5 hectáreas de cepa del país, que se destina a la fabricación de vinos y chichas. Ganadería. Crianza de ovejunos, con dotación de 1,500 a 2,000 cabezas. Crianza de cabrios, etc., etc.

Dirección postal: Santiago, Agustinas 1972.

TALCA

PROVINCIA DE TALCA

DIVISION ADMINISTRATIVA

La provincia de Talca tiene una superficie de 10,006 kilómetros cuadrados. Se divide en tres departamentos: **Talca**, con una superficie de 6,099 kilómetros cuadrados, abarca las comunas de Talca, Duao, San Clemente, Pelarco, Río Claro, Poncebuc; **Lontué**, con una superficie de 1,772 kilómetros cuadrados, abarca las comunas de Molina, Valdivia de Lontué y Villa Prat; **Curepto**, con una superficie de 2,135 kilómetros cuadrados, abarca las comunas de Curepto, Gualleco, Tonlenmu y Putú.

POBLACION (Urbana y Rural) Censo 1920.

La población de la provincia alcanzó a 133,957 habitantes, correspondiendo 65,192 a hombres y 68,765 a mujeres.

| | | |
|--------------------------------------|------------------|----------------|
| Población departamento de Talca..... | 40,834 hombres y | 43,789 mujeres |
| » » » Lontué..... | 13,342 » » | 12,586 » |
| » » » Curepto..... | 11,016 » » | 12,390 » |

POBLACION DE LAS CIUDADES DE MÁS DE 1,000 HABITANTES

| | | | |
|-------------------|-------------------|-----------------|------------------|
| Talca..... | 36,079 habitantes | Villa Prat..... | 1,765 habitantes |
| San Clemente..... | 1,432 » | Curepto..... | 1,653 » |
| Molina .. | 4,187 » | Putú..... | 1,022 » |

SUPERFICIE AGRICOLA

La superficie agrícola de la Provincia es de 669,560 hectáreas, correspondiendo 97,815 hectáreas regadas y 571,745 hectáreas de rulo.

| | | |
|----------------------------|----------------------------|------------------------|
| Departamento de Talca..... | 63,782 hectáreas regadas y | 316,357 hectáreas rulo |
| » » Lontué..... | 32,212 » » | 118,310 » » |
| » » Curepto..... | 1,821 » » | 137,048 » » |

PRODUCCION AGRICOLA (ANUAL) POR DEPARTAMENTOS

(Datos tomados de la Oficina de Estadística correspondiente al año 1920-1921)

TALCA

| | | | |
|-----------------------|----------------|-----------------------------|---------------------|
| Trigo blanco..... | 249,571 qq. m. | Alfalfa seca en fardos..... | 3,500 qq. m. |
| Trigo candeal | 1,880 » | Trébol seco en fardos.. | 29,140 » |
| Cebada forrajera..... | 10,120 » | Semilla de trébol..... | 677 » |
| Cebada cervecera..... | 438 » | Vinos, chichas, chacolies | 165,671 hectolitros |
| Avena..... | 2,968 » | Leche..... | 24,487 hectolitros |
| Maiz .. | 15,061 » | Queso..... | 777 qq. m. |
| Frejoles..... | 34,810 » | Lana..... | 3,288 » |
| Arvejas | 306 » | Miel | 318 » |
| Garbanzos..... | 40 » | Cera..... | 74 » |
| Lentejas..... | 50 » | Carbón | 18,113 » |
| Papas..... | 76,816 » | Leña..... | 19,473 » |

| | | | |
|-------------------------|-----------------|----------------------------|-----------------|
| Ganaderia: vacunos..... | 52,450 animales | Ganaderia: caballares | 10,340 animales |
| » ovejunos..... | 91,614 » | » mulares..... | 581 » |
| » cabrios..... | 4,504 » | » asnales..... | 508 » |
| » porcinos..... | 5,206 » | | |

LONTUÉ

| | | | |
|-----------------------------|---------------|---------------------------|--------------------|
| Trigo blanco..... | 80,110 qq. m. | Vinos, chichas, chacolies | 91,715 hectolitros |
| Trigo candeal | 4,516 » | Leche..... | 10,124 » |
| Cebada forrajera | 6,235 » | Queso..... | 327 qq. m. |
| Cebada cervecera..... | 1,268 » | Lana..... | 1,192 » |
| Avena..... | 882 » | Miel..... | 118 » |
| Maiz | 7,906 » | Cera..... | 37 » |
| Frejoles..... | 16,975 » | Carbón | 17,385 » |
| Arvejas..... | 21 » | Leña..... | 8,813 » |
| Papas..... | 20,802 » | Ganaderia: vacunos..... | 26,254 animales |
| Alfalfa seca en fardos..... | 14,540 » | » ovejunos..... | 48,309 » |
| Trébol seco en fardos..... | 5,105 » | » cabrios..... | 4,279 » |
| Fibra de cáñamo..... | 129 » | » porcinos..... | 3,330 » |
| Semilla de trébol..... | 997 » | » caballares.... | 5,559 » |
| Semilla de linaza..... | 20 » | » mulares..... | 474 » |
| Semilla de cáñamo..... | 53 » | » asnales..... | 49 » |
| Tabaco en rama..... | 9,201 » | | |

CUREPTO

| | | | |
|---------------------------|--------------------|-------------------------|-----------------|
| Trigo blanco..... | 47,953 qq. m. | Queso..... | 134 qq. m. |
| Trigo candeal | 1,356 » | Lana..... | 880 » |
| Cebada forrajera..... | 3,323 » | Miel..... | 66 » |
| Cebada cervecera | 1,105 » | Cera..... | 19 » |
| Avena..... | 40 » | Carbón | 7,706 » |
| Maiz | 4,261 » | Leña..... | 215,088 » |
| Frejoles..... | 5,133 » | Ganaderia: vacunos..... | 17,873 animales |
| Arvejas | 473 » | » ovejunos..... | 33,176 » |
| Garbanzos..... | 952 » | » cabrios.. | 3,885 » |
| Papas | 7,409 » | » porcinos..... | 3,400 » |
| Semilla de trébol..... | 70 » | » caballares.... | 5,278 » |
| Tabaco en rama..... | 10 qq. m. | » mulares..... | 491 » |
| Vinos, chichas, chacolies | 16,771 hectolitros | » asnales..... | 35 » |
| Leche..... | 8,326 » | | |

MATADEROS

ANIMALES BENEFICIADOS PARA EL CONSUMO EL AÑO 1921 EN LOS DEPARTAMENTOS DE:

| | | | | |
|---------------|---------------|-----------------|---------------|----------------|
| Talca | 5,815 vacunos | 29,869 ovejunos | 1,844 cabrios | 2,283 porcinos |
| Lontué..... | 506 » | 1,070 » | 199 » | 115 » |
| Curepto | 204 » | 1,430 » | 75 » | 170 » |

PUERTO DE FRONTERA

(DISTANCIA A LA ESTACIÓN MÁS PRÓXIMA)

Dentro de la Provincia de Talca se encuentra el Puerto de Frontera denominado «Lontué» y que dista 12 leguas a la Estación Molina y el «Maule» que dista 70 kilómetros a la Estación San Clemente. (Estas distancias han sido apreciadas por los Tenientes de Resguardo).

OBRAS PUBLICAS

REGADIO. (Datos suministrados por la Inspección de Regadio, Ministerio de Industria y Obras Públicas)

Canales.—Por ley número 2953 de fecha 9 de Diciembre de 1914, se autorizó la construcción del *Canal del Maule*, con aguas derivadas del río Maule y que actualmente está próximo a terminarse. Tiene una longitud de 200 kilómetros y regará 42.000 hectáreas, siendo su gasto inicial de 42.000 litros por segundo. Su presupuesto fué de \$ 8.934.942 moneda corriente. También se han estudiado los canales derivados del canal del Maule, teniendo una longitud de 260 kilómetros y su presupuesto para su construcción alcanza a la suma de \$ 918.160, moneda corriente, estando actualmente algunos construidos y otros en construcción.

Se ha hecho un estudio definitivo y aprobado por el Consejo de Obras Públicas, para la construcción del canal Culenar, con aguas derivadas del río Lontué, con un gasto inicial de 8.800 litros por segundo con una longitud de 87 kilómetros y que regará 5.000 hectáreas. El presupuesto para la construcción de esta obra alcanza a 1.854.618 pesos, moneda corriente.

Embalses.—Se ha pedido la ley para la construcción del embalse de aguas del río Lontué, denominado «Laguna Mondaca», (tipo concreto en curva) que permitirá almacenar 70 millones de metros cúbicos, para regar 7.000 hectáreas. Su presupuesto sube a 2.218.000 pesos moneda corriente.

Se ha confeccionado un proyecto definitivo para embalsar aguas del río Maule en la «Laguna del Maule», (tipo escollera y tierra) con una capacidad de 500 millones de metros cúbicos, para almacenar el agua necesaria para regar 35.000 hectáreas. El presupuesto para a construcción de esta obra sube a 2.000.000 de pesos moneda corriente.

También hay un proyecto de embalse de aguas del río Invernada «Laguna Invernada», (tipo escollera) para almacenar 50 millones de metros cúbicos, que regarían 4.000 hectáreas.

DATOS HIDROMETRICOS

PARA EL CONOCIMIENTO DEL RÉGIMEN DE LOS RÍOS Y MERCEDES DE AGUA

Con el objeto de conocer el agua que proporcionan los ríos, se han establecido las siguientes estaciones de aforo o medida:

El Río Lontué se afora desde el año 1916 en Las Juntas, ha dado un gasto minimum de 28 metros cúbicos, medio de 67 metros cúbicos y maximum de 250 metros cúbicos por segundo.

El Río Colorado que se afora desde el año 1917 en Las Juntas, ha dado un gasto minimum de 18 metros cúbicos, medio de 40 metros cúbicos y maximum de 104 metros cúbicos por segundo.

El Río Maule que se afora desde el año 1915 en Culenar, ha dado un gasto minimum de 100 metros cúbicos, medio de 300 metros cúbicos y maximum de 2.500 metros cúbicos por segundo.

El Río Lontué que se afora en la estación Hidrométrica Lo Valdivia, ha dado un gasto minimum de 9 metros cúbicos, medio de 69 metros cúbicos y un maximum de 360 metros cúbicos por segundo.

El Río Claro que se afora desde el año 1915, ha dado un gasto minimum de 13 metros cúbicos, medio de 25 metros cúbicos y un maximum de 280 metros cúbicos por segundos.

FERROCARRILES

En explotación. De Talca a Constitución. Largo 89 kilómetros con trocha de un metro.

De Talca a San Clemente. Largo 20 kilómetros con trocha de 1 metro.

Estudios definitivos.—Se ha confeccionado el estudio definitivo del ferrocarril de *San Clemente a Molina*, resultando una longitud de 79 kilómetros 784 metros, trocha de 1 metro. El presupuesto calculado el año 1915, (tipo cambio 8%) alcanza a \$ 866.062 oro de 18 d y 3.600.811 pesos moneda corriente.

San Clemente al Colorado y desvío a Quori.—Se ha confeccionado el estudio definitivo y ha resultado un largo de 27 kilómetros 873 metros (trocha de 1 metro). El presupuesto calculado para la construcción de esta obra alcanza a (tipo cambio 10%) \$ 254.011 88 oro de 18 d y 623.680.52 pesos moneda corriente.

Hay un ante-proyecto estudiado para el ferrocarril de Maule a Chequén, con una longitud de 12 kilómetros 300 metros. Trocha 1.68.

KILOMETRAJE DE CAMINOS

(Datos tomados de la Dirección de Obras Públicas)

La longitud de los caminos públicos de la Provincia de Talca alcanza a 1.317,8 kilómetros, incluyendo las vías de 1.ª, 2.ª y 3.ª categoría. Corresponden al:

| Departamento de Talca..... | 136 klm. 1.ª clase | 323 klm. 2.ª clase | 274 klm. 3.ª clase |
|----------------------------|--------------------|--------------------|--------------------|
| » de Lontué..... | 67,8 | 104,5 | 145,5 |
| » de Curepto..... | 153 | 60 | 84 |

TALCA

| | Camino de 1.ª cl. | Camino de 2.ª cl. | Camino de 3.ª cl. |
|--|-------------------|-------------------|-------------------|
| De Talca a Linares, longitud total 61 kilómetros, sección dentro del departamento..... | 19 | ... | ... |
| » Talca a San Clemente..... | ... | 30 | ... |
| » Talca a Colorado por San Clemente..... | ... | 48 | ... |
| » Talca a Comuna Lircay hasta Las Lomas..... | ... | 37 | ... |
| » Talca a Estación Maule por El Culenar..... | 14 | ... | ... |
| » Talca a Curepto, longitud total 74 kilómetros, sección dentro del departamento..... | 30 | ... | ... |
| » Talca a Penehue, sección al río Claro..... | ... | 10 | ... |
| » Talca a Curicó, longitud total 83 kilómetros, sección dentro del departamento..... | 61 | ... | ... |
| » Talca a Perales por Colín..... | ... | 23 | ... |
| » Río Claro al empalme del longitudinal, (camino del Roble)..... | ... | ... | 5 |
| » Villa Prat al camino longitudinal, total 13 kilómetros, sección dentro del departamento..... | ... | 4 | ... |
| » Peñaflores a Agua Fria por El Bolsico..... | ... | ... | 11 |
| » Odesa a Pangulemo por Cumpeo..... | ... | ... | 39 |

| | Camino de 1.ª cl. | Camino de 2.ª cl. | Camino de 3.ª cl. |
|---|-------------------|-------------------|-------------------|
| De Cunpeo al camino longitudinal | ... | 17 | ... |
| » Cunpeo al Bolsico..... | ... | ... | 10 |
| » Colorado al Oiente, sección carretera..... | ... | ... | 36 |
| » Colorado a Argentina, (sección carretera 25 kilómetros, y el resto de herradura)..... | ... | ... | 85 |
| » San Clemente a Mariposas..... | ... | ... | 9 |
| » Estación Aurora a Santa Elena..... | ... | 8 | ... |
| » Estación Mercedes a Purísima..... | ... | 6 | ... |
| » Estación Maule a Perquín por Duao..... | ... | 30 | ... |
| » Variante de Parrones al camino anterior..... | ... | 5 | ... |
| » Duao a Estación Aurora..... | ... | 11 | ... |
| » Quiñanto a Estación Mercedes..... | ... | 13 | ... |
| » Queri al Río Maule..... | ... | 2 | ... |
| » Villa Prat a Curepto, longitud total 59 kilómetros, sección dentro del departamento..... | 12 | ... | ... |
| » Penehue a Huayeco por Libun, longitud total 44 kilómetros, sección dentro del departamento..... | ... | 22 | ... |
| » Curtiduría al camino de Talca a Penehue por Corinto..... | ... | 29 | ... |
| » Penehue a Pichinguileo..... | ... | ... | 15 |
| » Villa Prat a San Rafael, longitud total 30 kilómetros, sección dentro del departamento..... | ... | 10 | ... |
| » Itahue a Camarico..... | ... | 11 | ... |
| » Las Lomas a la Cordillera..... | ... | ... | 25 |
| » Las Lomas a Mariposas..... | ... | ... | 20 |
| » Duao a la Estación San Clemente..... | ... | 8 | ... |
| » San Diego a San Luis..... | ... | ... | 4 |
| » Queri a Mariposas..... | ... | 8 | ... |
| » Mariposas a Colorado..... | ... | ... | 15 |
| Total del departamento de Talca..... | 136 | 323 | 274 |

LONTUE

| | | | |
|--|-----|-----|-----|
| De camino longitudinal de Talca a Curicó (longitud total 83 kilómetros). Sección dentro del Departamento..... | 17 | ... | ... |
| » longitudinal de Talca a Molina, hasta puente Claro..... | 5,3 | ... | ... |
| » Molina a Curicó por La Obra (longitud total 11 kilómetros). Sección entre la Estación y río Lontué..... | ... | 3,5 | ... |
| » Molina a Santa Familia (longitud total 21 kilómetros). Sección Santa Familia a Quecheregua..... | 18 | ... | ... |
| » Molina a Tres Esquinas..... | ... | 8 | ... |
| » Molina a Estación Itahue..... | ... | 18 | ... |
| » Molina a estación de su nombre..... | 2,5 | ... | ... |
| » Valdivia a estación Lontué por el Crucero de la Isla (longitud total 13 kilómetros), sección al Crucero..... | ... | 8,5 | ... |
| » Estación Lontué a Curicó por Trapiche (longitud total 11,5 kilómetros). Sección dentro del Departamento..... | ... | 9,5 | ... |
| » Unión al camino de La Isla de Lontué con el de Santa Familia... .. | ... | ... | 1,5 |
| » Santa Familia a Villa Prat..... | 18 | ... | ... |
| » Valdivia a Santa Familia..... | ... | ... | 3,5 |
| » Valdivia al camino de Villa Prat..... | ... | ... | 5 |
| » Quecheregua a Pichingal y Romeral..... | ... | ... | 8 |

| | Camino de 1.ª cl. | Camino de 2.ª cl. | Camino de 3.ª cl. |
|--|-------------------|-------------------|-------------------|
| De Tres Esquinas al Romeral..... | ... | ... | 4,5 |
| » Tres Esquinas a Agua Fria..... | ... | 31 | ... |
| » Tres Esquinas a Fecal..... | ... | ... | 18 |
| » Camino longitudinal al vado del río Claro..... | ... | 6 | ... |
| » Villa Prat a Curepto (longitud total 59 kilómetros). Sección dentro del Departamento..... | 5 | ... | ... |
| » Villa Prat al puente de Mataquito..... | 2 | ... | ... |
| » Villa Prat a San Rafael (longitud total 30 kilómetros). Sección dentro del Departamento..... | ... | 20 | ... |
| » Pichingal al camino de Molina a Curicó, por Retiro..... | ... | ... | 7 |
| » Rinconada de Itahue a Santa Rosa..... | ... | ... | 13 |
| » Fecal a Argentina, por el Cajón Colorado..... | ... | ... | 85 |
| Total del departamento de Lontué..... | 67,8 | 104,5 | 145,5 |

CUREPTO

| | | | |
|---|------------|-----------|-----------|
| De Curepto a Talca, longitud total 74 kilómetros, sección dentro del departamento..... | 44 | ... | ... |
| » Curepto a Villa Prat, longitud total 59 kilómetros, sección dentro del departamento..... | 42 | ... | ... |
| » Curepto a Constitución por Putú..... | 67 | ... | ... |
| » Curepto al paso del Mataquito..... | ... | 8 | ... |
| » Penehue a Huayeco por Libun, longitud total 44 kilómetros, sección dentro del departamento..... | ... | 22 | ... |
| » Libun a Putú por Trapiche..... | ... | ... | 64 |
| » Huayeco al camino de Curepto a Talca..... | ... | 15 | ... |
| » Curtiduría a Libun..... | ... | 15 | ... |
| » Maquehua a Trapiche..... | ... | ... | 20 |
| Total del departamento de Curepto..... | 153 | 60 | 84 |

Longitud de vías públicas de la provincia, kilómetros 1,347,8.

ALTURAS SOBRE EL NIVEL DEL MAR DE CIUDADES Y ESTACIONES

DISTANCIA EN KILOMETROS A SANTIAGO (Estación Alameda).

| | Metros sobre nivel del Mar | Kiloms. a Santiago | Metros sobre nivel del Mar | Kiloms. a Stgo. | |
|-----------------------------|----------------------------|--------------------|------------------------------|-----------------|-----|
| Estación Talca..... | 107 | 250 | Estación Infernillo..... | 32 | 294 |
| Estación Panguilemu..... | 124 | 241 | Estación Tanhuao..... | 56 | 298 |
| Estación San Rafael..... | 151 | 232 | Estación Pichaman..... | 20 | 303 |
| Estación Camarico..... | 200 | 219 | Estación Huinganes..... | 20 | 316 |
| Estación Itahue..... | 232 | 208 | Estación Maquegua..... | 14 | 324 |
| Estación Molina..... | 235 | 200 | Estación Banco de Arena..... | 12 | 334 |
| Estación Lontué..... | 229 | 194 | Estación Constitución..... | 1 | 339 |
| <i>Ramal a Constitución</i> | | | <i>Ramal a San Clemente</i> | | |
| Estación Colin..... | 76 | 262 | Estación Huilquilemo..... | 101 | 258 |
| Estación Rauquén..... | 65 | 268 | Estación Mercedes..... | 150 | 260 |
| Estación Corinto..... | 40 | 277 | Estación Aurora..... | 147 | 261 |
| Estación El Morro..... | 44 | 280 | Estación San Clemente..... | 207 | 270 |
| Estación Curtiduría..... | 42 | 284 | | | |

DEPARTAMENTO DE TALCA

Fundos y sus Productos - Industrias y Manufacturas - Comercio

TALCA

FUNDO «PROSPERIDAD» de la sucesión Ernesto Elgart, a cargo del señor Eliccer Elgart Campbell, ubicado: deslinda al norte con la ciudad de Talca (a 3 cuadras de los carros eléctricos). Tiene una superficie de 300 cuadras planas totalmente regadas, con canal propio, del río Maule. Dedicado a siembras de trigo blanco, con producción media de 1,500 sacos. Chacarera (frejoles y maíz). Viñas de cepa burdeos y del país (15 cuadras) con producción media de 5,000 arrobas. Enfarda pasto alfalfa con producción de 4,000 fardos. Cuenta con potreros entrelazados que se arriendan a particulares para talajes. Hortalizas (15 cuadras), tomates, etc. Lechería, cuyo producto se expende en Talca. Cuenta con casas habitación y bodegas con instalación eléctrica, con capacidad para 5,000 arrobas. Casas de inquilinos y para empleados.

Dirección postal: Talca-Fundo Prosperidad.

FUNDO «PROSPERIDAD» de la sucesión de don Gabriel Letelier Silva, a cargo de los señores Gabriel y Pedro Letelier Elgart, ubicado al norte de la ciudad de Talca, inmediato a la Estación de los Ferrocarriles, de 280 cuadras planas totalmente regadas con canal propio del río Maule. Dedicado a lechería, contando con una masa de 400 vacas holandesas. Cuenta con un establo para 150 vacas, expendiéndose la leche en Talca. Crianza de vacunos holandeses. Siembras de trigo blanco, con producción de 2,000 sacos. Chacarera (frejoles y maíz). Arboleda frutal en producción. Dirección postal: Talca, casilla 205.

FUNDOS «LA PALMA» y «PARADERO» de propiedad del señor Carlos G. Ide B. Tienen una superficie de 140 hectáreas totalmente regadas. Se explotan los siguientes productos: Trigo blanco, se siembra más o menos 60 hectáreas con producción de 750 a 800 quintales métricos. Chacarera: Frejoles, maíz, sandías y melones. Estas Propiedades se trabajan en conjunto con otra que corresponde a la comuna de Duao y que deslinda con éstas.

Dirección postal: Talca, casilla 201.

FUNDO «HELUAN» de propiedad del señor Emilio Williams. Tiene una superficie de 94 hectáreas, de las cuales 75 hectáreas son regadas. Tiene una viña de 12 hectáreas de cepa del país regada y que actualmente está arrendada al señor Victor Dumont. El resto está entrelazado para servir de talaje a los animales del molino que posee el señor Williams. Dirección postal: Talca.

SAN CLEMENTE

FUNDO «SAN MIGUEL», de propiedad de don Nicolás Hederra Concha, ubicado a 3 $\frac{1}{2}$ kilómetros al oriente de la estación de Talca, unido por muy buen camino, de 414 hectáreas planas totalmente regadas con el canal San Miguel. Dedicado a: Lechería, cuenta con un silo de 350 metros cúbicos y establo modelo estilo americano, para ordeñar 130 vacas mestizas «Holandesas» de la crianza del fundo. La producción de leche se vende en la ciudad o se elabora mantequilla.

Siembras de trigo y chacarera, sembrando 40 cuadras de cada uno. Maíz y papas, cosechando alto rendimiento. La producción media de trigo es de 40 quintales métricos por cuadra. Hortaliza, (15 hectáreas) especialmente tomates. Semilla de trébol, con producción media de 10 quintales españoles por cuadra. Cuenta con casas habitación, galpones, bodegas de vino con vasijas de concreto armado, por un valor aproximado de 300 mil pesos. Casas de inquilinos, galpón para animales.

Dirección postal: Talca, casilla 401.

FUNDO «LOS NOGALES», de don Nicolás Hederra Concha, ubicado a 6 kilómetros al sur de la estación Aurora, ramal de San Clemente, de 230 hectáreas planas totalmente regadas con el canal Huilquilemu. Dedicado a: Viña de cepa francesa alambrada (40 hectáreas) con producción media de 320,000 litros. Siembras de trigo blanco (30 hectáreas), con producción de 30 hectolitros por hectárea. Chacarera (30 hectáreas), maíz, frejoles. Cuenta con casas habitación y de inquilinos, bodegas de vino estimadas en 70 mil pesos.

Dirección postal: Talca, casilla 401.

HACIENDA «HUILQUILEMU», de don Alberto Parot Silva, ubicada a 2 kilómetros de la estación Mercedes, (ramal de Talca a San Clemente) y a 8 kilómetros de la ciudad de Talca. Tiene una superficie de 750 cuadras planas regadas con canal propio del río Maule. Dedicada a: Engordas, criadero de vacunos finos raza «Durham», se engordan 2,000 animales en el año, (venta de reproductores de dos años). Siembra de trigo blanco con producción media de 5,000 quintales. Cosecha semilla de trébol. Chacarera en general. Cuenta con buenas casas habitación, grandes bodegas para granos, galpones para el forraje y 25 casas higiénicas para inquilinos.

Dirección postal: Talca-Huilquilemu.

FUNDO «PALMIRA», de don Nicolás Hederra Concha, ubicado a 8 kilómetros al sur-este de la estación de Talca, de 500 hectáreas planas totalmente regadas con canal propio. Dedicado a: Crianza de animales vacunos mestizos «Holandeses», dotación media 800 animales. Siembras de trigo blanco, siembra alrededor de 60 hectáreas y 60 hectáreas de Chacarera: frejoles, maíz, sandías, papas reina. 21 hectáreas de viñas burdeos, alambrada, con producción de 240,000 litros. Casas de habitación y de inquilinos, estimadas en un valor de 50 mil pesos.

Dirección postal: Talca, casilla 401.

FUNDO «SANTA EMILIA», de doña Emilia Fernández de Vaccaro, actualmente arrendado por el señor Rodolfo Armas, ubicado en la misma estación Mercedes (ferrocarril de Talca a San Clemente), de 360 cuadras planas totalmente regadas. Dedicado a: Viña de cepa francesa y del país (50 cuadras), con producción de 10,000 arrobas. Siembra de trigo, chacarera y engordas.

Dirección postal: Talca-Estación Mercedes.

FUNDO «EL ORIENTE», de don Juan Enrique Gatica O., ubicado a 2 kilómetros al norte de la estación Mercedes del ramal de Talca a San Clemente. Tiene una superficie de 385 cuadras planas totalmente regadas con canal propio. Dedicado a: Engordas. Siembras de trigo blanco con producción media de 4,000 sacos. Chacarera, (frejoles, maíz, papas). Este fundo está bajo la administración del señor Rafael Gatica Concha.

Dirección postal: Estación Mercedes (ramal de San Clemente).

En Santiago, Rosas 1289.

FUNDO «EL DELIRIO», de propiedad del señor Germán Concha M. Tiene una superficie de 157 hectáreas de las cuales 150 hectáreas son regadas. Los principales productos que se explotan son: Trigo blanco (siembra de 50 hectáreas), con producción media de 1,100 quintales métricos. Chacarera, especialmente papas, con producción media de 2,100 quintales métricos (siembra 10 hectáreas). Tiene una viña de 15 hectáreas de cepa francesa regada y 6 hectáreas de cepa del país regada, caldos que se destinan a la fabricación de vinos, con producción media de 1,300 hectolitros de vinos y 450 hectolitros de chichas. Enfarda pasto trébol con producción de 600 quintales métricos y cosecha semilla de trébol, con producción de 80 quintales métricos.

Dirección postal: Talca-Huilquilemu.

FUNDOS «PURÍSIMA», «RANQUILMÉ» y «SANTA TERESA» de propiedad del señor Guillermo Donoso Grez. Tienen una superficie de 370 cuadras planas regadas con canal del río Maule. Ubicados a 12 kilómetros al oriente de Talca y a 6 kilómetros de la estación Mercedes (ramal Talca a San Clemente).

Este fundo se dedica principalmente a cultivos de trigo y chacareria. La producción media anual en los últimos seis años ha sido de 2,000 quintales métricos de trigo.

Hay una pequeña crianza de animales finos «Holstein Friesian», que se dedica a la industria lechera y comercio de reproductores de año. Se dedica también a la producción de semilla de trébol y a la industria de pasto aprensado. Se dedica a la vez este fundo a la engorda de animales. Tiene casas habitación, casas de administración y 15 casas nuevas para inquilinos y empleados, construidas de acuerdo con la higiene. Hay también galpones, bodegas para maquinarias y granos y una instalación completa de herrería y mecánica agrícola.

Dirección postal: Talca.

FUNDO «EL ARROYO», de don Rodolfo Armas Riquelme, ubicado a 5 kilómetros de las estaciones Aurora y Mercedes (ferrocarril de Talca a San Clemente) de 50 cuadras planas regadas. Dedicado especialmente a: Viñas de cepa francesa (18 cuadras) y manzanar (10 cuadras). En el manzanar hay las variedades más convenientes para la exportación.

Dirección postal: Talca 1 norte esq. 3 oriente.

FUNDOS «LOS POCILLOS» y «MERCÉDES», de propiedad de la sucesión de don José Joaquín Donoso, arrendados al señor Alfredo Donoso. Tienen una superficie de 405 hectáreas totalmente regadas. Los productos que se explotan en esta propiedad son: Trigo blanco (75 hectáreas), con producción media de 1,200 quintales métricos. Tiene una viña de 110 hectáreas de cepa francesa, que se destina a la fabricación de vinos, con producción media de 6,000 hectolitros. Crianza y engorda de animales vacunos, contando con 200 hectáreas empastadas con trébol.

Dirección postal: Aurora.

FUNDO «HUINQUILEMU», de propiedad de la sucesión de don José Joaquín Donoso, arrendado al señor Ernesto Donoso. Tiene una superficie de 380 hectáreas, de las cuales 350 hectáreas son regadas. Se cosechan los siguientes productos: Trigo blanco (siembra de 80 hectáreas) con producción de 2,100 quintales métricos. Tiene una viña de 15 hectáreas de cepa francesa regada, que se destina a la fabricación de vinos, con producción de 1,600 hectolitros. Crianza y engorda de vacunos, contando con 80 hectáreas empastadas con trébol y 60 hectáreas empastadas con pastos naturales en riego. Cosecha pasto trébol a 5 hectáreas.

Dirección postal: Talca-Huinquilemu.

FUNDO «SAN CLEMENTE», de propiedad del señor Pablo Grossette. Tiene una superficie de 432 hectáreas regadas en su totalidad. Los productos que se explotan son: Trigo blanco, con producción de 2,000 quintales métricos. Crianza y engorda de vacunos, contando con 300 hectáreas empastadas con trébol. Tiene una viña de 33 hectáreas de cepa francesa y 2 hectáreas de cepa del país, caldos que se expenden sin elaborar.

Dirección postal: Talca.

FUNDO «LA ESMERALDA», de propiedad del señor Guillermo Gesseweain. Tiene una superficie de 400 hectáreas de las cuales 391 hectáreas son regadas. Los principales productos que se explotan en esta propiedad son: Pasto trébol, con producción media de 8,800 quintales métricos. Cosecha también semilla de trébol, con producción de 100 quintales métricos. Trigo blanco (siembra de 142 hectáreas) con producción de 2,840 quintales métricos. Chacareria, siembra 5 hectáreas con papas, con producción de 1,000 quintales métricos, 8 hectáreas con frejoles y 10 hectáreas con maíz. Tiene una viña de 24 hectáreas de cepa francesa regada y 4 en rulo, además 15 hectáreas de viña de cepa del país regada, caldos que se destinan a la fabricación de vinos y chacolies y parte que se vende sin elaborar. Crianza de ovejunos y porcinos.

FUNDO «PORVENIR», de propiedad del señor Pablo Grossette. Tiene una superficie de 471 hectáreas totalmente regadas. Los productos que se explotan son: Trigo blanco con producción de 1,000 quintales métricos (siembra 45 hectáreas). Chacareria. Tiene una viña de 60 hectáreas de cepa francesa regada y 3 hectáreas de viña de cepa del país, que se destina en su totalidad a la fabricación de vinos, con producción media de 6,800 hectolitros de vinos. Crianza de vacunos y engorda, contando con potreros entrebolados.

Dirección postal: Talca.

FUNDO «ESPERANZA», de propiedad de la sucesión de don Amador Guerra. Tiene una superficie de 520 hectáreas de las cuales 162 hectáreas son regadas. Los productos que se cosechan en este fundo son: Trigo blanco. Chacareria. Tiene una viña de 4 hectáreas de cepa del país. Lechería, ordeña 22 vacas diarias durante todo el año.

FUNDO «SAN ANTONIO», de propiedad de la señora Rosa Garcés de Donoso, a cargo del señor Luis Donoso Garcés. Tiene una superficie de 185 hectáreas de las cuales 162 hectáreas son regadas. Los productos que se explotan son: Trigo blanco y chacareria, papas, frejoles, maíz. Tiene una viña de 89 hectáreas de cepa francesa regada y 12 hectáreas de viña de cepa francesa en rulo, además 9 hectáreas de viña de cepa del país en rulo, que producen 14,500 hectolitros de caldos (francesa) y 1,500 hectolitros de caldos la viña del país. Tiene 34 hectáreas empastadas con trébol.

Dirección postal: Talca, casilla 142.

FUNDO «HUINQUILEMU», perteneciente al Colegio Santa Elena, arrendado al señor Luis Subercaseaux. Tiene una superficie de 300 hectáreas, de las cuales 250 hectáreas son regadas. Se cosechan los siguientes productos. Trigo blanco con producción media de 1,000 quintales métricos. Chacareria en general. Tiene alrededor de 80 hectáreas empastadas con trébol y 120 hectáreas con pastos naturales en riego. Engordas.

FUNDO «SAN MIGUEL», de propiedad del señor Luis Opazo Vergara. Tiene una superficie de 200 hectáreas planas totalmente regadas. Se dedica a: Lechería, se ordeña más o menos 100 vacas diarias y cuenta con un establo moderno e higiénico. Siembra de trigo blanco con producción media anual de 2,000 quintales métricos. Cuenta con potreros muy bien entrebolados y empastados para la crianza y engorda de vacunos. Dirección postal: Talca.

FUNDO «LOS PEQUEÑOS», de propiedad de don Francisco Donoso y Hermanas, arrendado al señor José Manuel Donoso Gana. Tiene una superficie de 471 hectáreas totalmente regadas. Se explotan los siguientes productos: Trigo blanco, con producción media de 1,000 quintales métricos. Chacareria, especialmente frejoles y maíz. Engorda de vacunos, contando con 385 hectáreas empastadas con trébol. Dirección postal: Talca.

FUNDO «LA QUINTA y CHACRA PORVENIR», de propiedad del señor Ricardo Bascuñán. Tiene una superficie de 280 hectáreas, de las cuales 210 hectáreas son regadas. Los productos que se cosechan son: Trigo blanco, con producción media de 1,500 quintales métricos. Chacareria frejoles, papas. Tiene una viña de 10 hectáreas de cepa del país en rulo, 4 hectáreas de viña de cepa francesa en riego y 9 hectáreas de viña de cepa francesa en rulo, que se destina a la fabricación de vinos. Tiene más o menos 90 hectáreas empastadas con trébol.

Dirección postal: Talca.

FUNDO «EL SAUCE», de propiedad del señor Ramón Subercaseaux Vicuña. Tiene una superficie de 8,000 hectáreas de las cuales 50 hectáreas son regadas. Se explotan los siguientes productos: Trigo blanco, se siembra más o menos 200 hectáreas. Chacareria. Tiene 3,000 hectáreas con monte natural para la explotación de carbón (5,000 quintales métricos) y leña (1,000 quintales métricos). Cosecha cáscara de quillay.

FUNDO «AURORA», de don Froilán Silva Cienfuegos, ubicado en la misma estación Aurora, (ramal de Talca a San Clemente) de 215 hectáreas planas totalmente regadas con el canal comunero «Silva Henríquez». Dedicado a: Engordas de vacunos. Siembras de trigo blanco y chacareria en general.

Todos los terrenos de este fundo son de primera clase, muy productivos. Viñas de cepa francesa y del país (7 hectáreas) con producción de 2,000 arrobas de vino.

Dirección postal: Talca, 1 norte, esquina 9 oriente.

FUNDO «LA AURORA», de la señora Avelina Silva Cienfuegos, arrendado por don Ernesto Garcés Silva, ubicado a 2 kilómetros al norte de la estación Aurora (ramal de Talca a San Clemente). Tiene una superficie de 137,5 hectáreas planas regadas con el canal «Silva Henríquez». Dedicado a: Siembras de trigo blanco, con producción media de 600 sacos. Chacareria en general (frejoles, maíz, papas). Pastería, enfarda pasto trébol. Lechería con producción de mantequilla. Viñas de cepa francesa (15 hectáreas). Vinos tintos y blancos. Crianza de animales.

Dirección postal: Talca, casilla 371.

FUNDO «AROMO», de don Froilán Silva C., arrendado a don Fernando Parot Rodríguez, ubicado a 2 kilómetros de la estación Aurora (ferrocarril de Talca a San Clemente). Tiene una superficie de 130 hectáreas planas totalmente regadas con el canal de la Asoc. «Silva Henríquez». Dedicado a: Siembras de cereales, semilleros de trébol y chacareria en general. Viñas de cepa francesa y del país (15 hectáreas) con producción media anual de 2.500 arrobas de vino. Engordas de vacunos. Pastería, enfarda pasto trébol picado y en rama.

Dirección postal: Fernando Parot R. Estación Aurora.

FUNDO «SANTA ELENA», de la señora Camila Silva de Cortés, ubicado a 4 kilómetros de la estación Aurora (ramal de Talca a San Clemente) de 1.200 hectáreas regadas y 210 susceptible de riego. Dedicado a siembra de trigo blanco con una producción de 6.000 sacos de 100 kilos. Chacareria, (papas, frejoles, maíz, etc.). Semilla de trébol y pasto aprensado. Engordas: engorda más de 1.000 animales anuales. La propiedad cuenta con una edificación por valor de 100.000 pesos incluyendo casas, instalaciones y posesiones de inquilinos.

Dirección postal: Augusto Cortés Silva, Estación Aurora, o Andrés Urzúa Silva, Estación Aurora.

FUNDO «EL DESCANSO», de don Agustín María Jirón, ubicado a 18 kilómetros al oriente de la estación Talca y a 4½ kilómetros de la estación Aurora (ramal Talca a San Clemente), de 150 hectáreas planas totalmente regadas. Dedicado especialmente a engordas, siembras de trigo y chacareria. Huerto frutal.

Dirección postal: Talca, 2 Sur 1239.

FUNDO «PILAR», de los señores Angel M. y Julio Vergara. Tiene una superficie de 117 hectáreas totalmente regadas. Se cosecha trigo blanco (31 hectáreas) con producción de 700 quintales métricos. Tiene una viña de ¼ hectárea de cepa del país. Mantiene 86 hectáreas empastadas con trébol. Dirección postal.....

FUNDO «AURORA», de la señora Eugenia Armas de Pozo, ubicado a 25 cuadras de las estaciones Aurora y San Clemente, de 100 cuadras planas regadas. Dedicado especialmente a viñas de cepa francesa y del país, con producción de 19.000 arrobas, en una extensión de 60 cuadras.

Dirección postal: Talca, 2 Sur esquina 2 Oriente.

FUNDO «LOMILLA DE SANTA ROSA», de don Agustín María Jirón, ubicado a 9 kilómetros al oriente de Talca, de 20 cuadras planas regadas. Dedicado especialmente a: Viñas con cepa francesa y del país (17 hectáreas de viña), con producción media de 3.000 arrobas de vino. Huerto frutal con variedad de árboles (3 hectáreas) manzanos, guindos, etc.

Dirección postal: Talca, 2 Sur 1239.

FUNDO «SAN CARLOS», de don Pedro Letelier Silva, ubicado a 5 kilómetros de la estación San Clemente y a 5 kilómetros de la estación Aurora, de 175 cuadras planas totalmente regadas con el canal del Maule. Dedicado principalmente a engordas de vacunos, chacareria en general y siembras de trigo.

Dirección postal: Talca, casilla 154.

FUNDO «SAN FRANCISCO», de la señora Modesta Valenzuela Cruzat, arrendado por don Carlos Cáceres Valenzuela, ubicado a 8 kilómetros al norte de la estación Aurora (ramal de Talca a San Clemente). Tiene una superficie de 490 cuadras regadas con la tercera parte del canal de San Vicente, que nace del río Maule. Dedicado actualmente a la crianza y engorda de vacunos. Sólo se ha cultivado 100 cuadras dedicadas a la siembra de trigo y porotos. Posee casas habitación modernas y 8 casas de inquilinos. Cierros internos y externos con alambres de púa y lisos.

Dirección postal: Talca.

FUNDO «FLOR DEL LLANO», de propiedad del señor Manuel José Henríquez. Tiene una superficie de 765 hectáreas totalmente regadas. Se explotan los siguientes productos: Trigo blanco (79 hectáreas) con producción de 1.600 quintales métricos. Chacareria, siembra 26 hectáreas con maíz, 35 hectáreas con frejoles y 21 hectáreas con papas con producción de 3.780 quintales métricos. Tiene una viña de 59 hectáreas de cepa francesa en riego, y 9 hectáreas de cepa del país, con producción de 8.622 hectolitros de vino. Lechería y fabricación de quesos. Crianza y engorda de vacunos, contando con 255 hectáreas empastadas con trébol.

Dirección postal: Aurora.

FUNDO «LURIN», de propiedad del señor Ernesto von Bishhoffshausen. Tiene una superficie de 1.250 hectáreas, de las cuales 450 hectáreas son regadas. Se cosechan los siguientes productos: Trigo blanco, se siembra 80 hectáreas, con producción de 1.000 quintales métricos. Chacareria: Maíz, frejoles, papas. Tiene una viña de 10 hectáreas de cepa del país, que la destina a la fabricación de chichas. Lechería, se ordeñan término medio 50 vacas diarias durante cinco meses, leche que se destina a la fabricación de quesos. Crianza de vacunos. Engordas, contando con 100 hectáreas empastadas con trébol. Crianza de ovejunos y chanchos.

Dirección postal: Talca, casilla 279.

FUNDOS «ALBA» y «LITRE», de propiedad de doña Celia Vergara, arrendados a los señores Angel y Julio Vergara. Tienen una superficie de 251 hectáreas totalmente regadas. Se cosechan los siguientes productos: Trigo blanco, siembra más o menos 95 hectáreas, con producción de 1.300 quintales métricos. Chacareria, especialmente papas y frejoles. Tiene alrededor de 150 hectáreas empastadas con trébol.

FUNDO «SAN AGUSTIN», de propiedad de la señora Celia Rivas de Arangua. Tiene una superficie de 308 hectáreas totalmente regadas. Los productos que se explotan son: Trigo blanco, con producción de 1.800 quintales métricos. Chacareria, siembra 12½ hectáreas con papas, 15½ hectáreas con maíz. Tiene una viña de 56½ hectáreas de cepa francesa regada, que la destina a la fabricación de vinos, con producción de 6.000 hectolitros de vino. Posee un silo con capacidad de 320 toneladas.

Dirección postal: Estación Aurora.

FUNDO «AURORA», de propiedad de la señora Eugenia A. de Pozo. Tiene una superficie de 150 hectáreas totalmente regadas. Se cosechan los siguientes productos: Trigo blanco. Chacareria: Papas, frejoles y maíz. Tiene una viña de 75 hectáreas de cepa francesa regada y 15 hectáreas de cepa del país, con producción de 6.800 hectolitros de vino y 600 hectolitros de chacolies. Posee 35 hectáreas empastadas con trébol.

Dirección postal: Estación Aurora.

FUNDO «AURORA», de propiedad de Francisca Donoso y Hnas., arrendado al señor Dionisio Concha. Tiene una superficie de 600 hectáreas totalmente regadas. Los principales productos que se explotan en este fundo son: Trigo blanco (siembra de 170 hectáreas), con producción media de 3.000 quintales métricos. Chacareria: siembra 15 hectáreas con papas, con producción de 1.000 quintales métricos; 14 hectáreas con frejoles y 12 hectáreas con maíz. Crianza y engorda de vacunos, contando con más o menos 260 hectáreas empastadas con trébol.

Dirección postal: Estación Aurora.

FUNDO «PEUMO NEGRO», de propiedad de la señora Ana Wodehouse de Silva Cortés. Tiene una superficie de 1.986 hectáreas, de las cuales 500 hectáreas son regadas. Los productos que se explotan en este fundo son: Principalmente la engorda de vacunos. Toda la parte regada está empastada con trébol y pastos naturales en riego.

FUNDO «CARMELO», de propiedad de la sucesión de don Amador Ramírez, a cargo del señor Armando Ramírez V. Tiene una superficie de 150 hectáreas totalmente regadas. Se cosechan los siguientes productos: Trigo blanco, con producción media anual de 1.500 quintales métricos (siembra 100 hectáreas). El resto (50 hectáreas) las mantiene empastadas con trébol.

FUNDO «AURORA», de propiedad del señor Ernesto Trucco. Tiene una superficie de 100 hectáreas totalmente regadas. Se explotan los siguientes productos: Trigo blanco. Chacarera, especialmente frejoles. Tiene una viña de 23 hectáreas de cepa francesa y 11 hectáreas de viña de cepa del país, que la destina a la fabricación de vinos y chacolies, con producción de 1,600 hectolitros de vino y 700 hectolitros de chacolies. Tiene 37 hectáreas empastadas con trébol.

Dirección postal: Estación Aurora.

FUNDO «LA HORMIGA», de propiedad del señor Enrique Burgos Varas, ubicado a 1 kilómetro al norte de la Estación San Clemente (ramal del F. C. de Talca a San Clemente). Tiene una superficie de 157 hectáreas totalmente regadas con canal propio. Se explotan los siguientes productos: Trigo blanco. Chacarera en general, dándosele preferencia al cultivo de la lenteja. Tiene una viña de 7 hectáreas con proyecciones de aumentarla a 30 hectáreas, de cepa francesa, que se destina a la elaboración de vinos. Engordas de vacunos. Plantaciones de manzanos de exportación. Cuenta con muy buenas casas habitación recién construidas, de tres pisos, grandes bodegas, galpones y 10 casas de inquilinos, higiénicas.

Dirección postal: San Clemente.

En Santiago: Bandera 154.

FUNDOS «LOS PERALES» y «QUILPUE», de propiedad de doña Dorila Fernández y don Miguel A. Fernández, respectivamente. Tienen una superficie de 325 hectáreas, de las cuales 300 hectáreas son regadas. Se explotan los siguientes productos: Trigo blanco, con producción de 1,000 quintales métricos. Cebada forrajera. Chacarera: Papas, frejoles, maíz. Cosecha semilla de trébol, con producción de 80 quintales métricos. Crianza y engorda de vacunos. Sus potreros están cerrados con alamedas.

Dirección postal: Talca.

HACIENDA «LA ESTRELLA», de don Manuel Fernando Sepúlveda Silva, ubicada a 2 kilómetros de la villa de San Clemente (ramal del ferrocarril de Talca al oriente). Con el proyecto del ferrocarril de San Clemente a Molina, quedará una estación al lado afuera del fundo, lo que facilitará mucho más el acarreo de sus productos, los que actualmente se sacan a la estación San Clemente. Tiene una superficie de 405 hectáreas planas totalmente regadas con canal propio del río Maule. En este canal se han construido importantes obras de arte, como ser: sifones, puentes de caminos, etc., en conformidad a la ley actual, construido de material sólido: Concreto y de albañilería, hechos por la casa Icaza Hermanos. El fundo está dividido en 10 potreros separados por alambrados y por canales de otras propiedades. Sus explotaciones son las de: siembras de trigo blanco, con producción media de 2,000 sacos. Chacarera, semillero de trébol, engordas, y algunos años también a pastería. Cuenta con buenas y espa-

ciosas casas habitación, galpones y con instalaciones de maquinarias agrícolas. Por los extremos norte y sur de esta propiedad pasan dos caminos públicos, uno de San Clemente al Colorado y el otro de San Clemente a la cordillera.

Dirección postal: San Clemente o Talca.

FUNDO «LA GRANJA», de don Emilio Vergara Errázuriz, ubicado a 3 kilómetros de la estación San Clemente (ramal Talca a San Clemente). Tiene una superficie de 165 cuadras planas totalmente regadas con aguas del río Maule. Sus principales explotaciones son: Siembras de trigo blanco, con producción media de 1,000 quintales métricos. Chacarera en general. Cosecha semilla de trébol rosado. Engorda de vacunos. Posee una viña de 22 hectáreas de cepa francesa que da una producción media de 3,500 arrobas. Cuenta con casas habitación, bodegas y 14 casas buenas de inquilinos (material sólido).

Dirección postal: San Clemente.

FUNDO «QUEBRADA DE AGUA», de don Aurelio Donoso Henríquez, ubicado a 4 kilómetros al norte de la estación San Clemente (ramal de Talca a San Clemente), de 250 cuadras planas totalmente regadas con el canal de la Asociación Silva Henríquez. Dedicado a: Siembras de trigo blanco, con producción media de 2,000 sacos. Chacarera (frejoles, maíz, papas). Viña de cepa francesa (30 cuadras) con producción media de 9,000 arrobas de vino. Engordas de vacunos. Cuenta con alamedas de eucaliptus y aromos de Australia, que alcanzan a un total de 2,500 en estado de explotación.

Dirección postal: Talca.

FUNDO «EL ALAMO», de don Alberto Parot Silva, arrendado por don Armando Parot Cortés, ubicado a 7 kilómetros al oriente de la estación San Clemente (ferrocarril de Talca a San Clemente). Tiene una superficie de 380 cuadras planas totalmente regadas, con los canales Maule y Mariposa. Dedicado a: Siembras de trigo blanco (100 cuadras) con producción media de 3,000 quintales métricos. Chacarera (papas, frejoles, maíz). Engordas de vacunos, teniendo campos entrebolados. Cosecha semilla de trébol. Enfardadura de pasto trébol. Cuenta con casas habitación, bodegas y casas de inquilinos.

Dirección postal: San Clemente.

FUNDO «SUIZA» de propiedad de la sucesión de don Desiderio Lizana, a cargo del señor Julio Lizana Barros. Tiene una superficie de 600 hectáreas, de las cuales 200 hectáreas son regadas. Los productos que se explotan son: Trigo candeal (siembra 20 hectáreas) con producción de 300 quintales métricos. Crianza y engordas de animales vacunos, contando con 150 hectáreas empastadas con trébol y alfalfa.

Dirección postal: San Clemente.

FUNDO «LA HIGUERA» de propiedad de la señora Hortencia C. M. de Cortés Monroy. Tiene una superficie de 1,486 $\frac{1}{2}$ de hectáreas, de las cuales 628 hectáreas son regadas. Los productos que se cosechan son: Trigo blanco, se siembra más o menos 100 hectáreas, con producción de 1,308 quintales métricos. Chacarera, especialmente frejoles, se siembran 15 hectáreas. Crianza y engordas de vacunos, contando con más o menos 100 hectáreas empastadas con trébol y pastos naturales en riego.

Dirección postal: Talca, casilla 253.

FUNDO «SAN LUIS DE ALICO» de propiedad de la señora Ana Luisa Vergara de R. Tiene una superficie de 600 hectáreas totalmente regadas. Los principales productos que se explotan en este fundo son: Trigo blanco, se siembra término medio 112 hectáreas, con producción media de 1,980 quintales métricos. Chacarera, se siembran 21 hectáreas con papas; 25 hectáreas con frejoles y 16 hectáreas con maíz. Tiene una viña de 120 hectáreas de cepa francesa, regada, con producción de 8,000 hectolitros de vino. Enfarda pasto trébol con producción media de 320 quintales métricos. Cosecha semilla de trébol. Crianza de vacunos y porcinos.

La administración está a cargo del señor Ernesto Villalobos.

Dirección postal: San Clemente.

FUNDO «SAN DIEGO» de propiedad de la señora Inés Errázuriz de Vergara. Tiene una superficie de 235 hectáreas totalmente regadas. Los principales productos que se cosechan en esta propiedad son: Trigo blanco, con producción media de 580 quintales métricos (siembras de 32 hectáreas). Chacarera, especialmente frejoles. Tiene una viña de 50 hectáreas de cepa francesa, regada, caldos que se destinan a la fabricación de vinos, además 2 hectáreas de viña de cepa del país, para la fabricación de chichas. Cuenta con 62 hectáreas empastadas con trébol, para la crianza de animales.

La administración está a cargo del señor Eugenio Cerda Bernaldes.

Dirección postal: San Clemente.

HACIENDA «MATTENES» de propiedad del señor Alfredo Riesco. Tiene una superficie de 5,000 hectáreas, de las cuales 600 hectáreas son regadas. Administración: Alfredo Covarrubias V. Los productos que se explotan en esta hacienda son: Trigo blanco, se siembra término medio 100 hectáreas, con producción de 1,300 quintales métricos. Chacarera, especialmente frejoles. Crianza y engorda de animales vacunos, contando con 200 hectáreas empastadas con trébol y una dotación de más de 1,000 animales. Tiene una viña de 12 hectáreas de cepa francesa, regada, que se dedica a la fabricación de vinos y chacolies. Posee montañas y montes en sus cerros, en estado de explotación.

Dirección postal: Santiago, Agustinas 1994.

FUNDO «BRAMADERO» de propiedad del Convento Adoración Perpetua, arrendado al señor René Valdés Ortúzar. Tiene una superficie de 8,000 hectáreas, de las cuales 50 hectáreas son regadas. Los principales productos que se explotan son: Trigo blanco (150 hectáreas, con producción media de 1,500 quintales métricos. Chacarera, frejoles, que se cosechan en verde o granado. Crianza y engordas de vacunos, con dotación de más de 1,000 animales. Crianza de ganado lanar, con una masa de 2,300 cabezas. Crianza de caballos, con dotación de 400 caballos. Crianza de cabrios y porcinos.

Dirección postal: San Clemente.

HACIENDAS «CERRO COLORADO» y «**ESPERANZA»** de propiedad de la señora Dolores Ruiz Tagle de Antúnez, arrendada a la firma Antúnez Hermanos. Tiene una superficie de 18,000 hectáreas, de las cuales 450 hectáreas son regadas. Los principales ramos de explotación a que está dedicada esta hacienda son: Trigo blanco, siembra 610 hectáreas, con producción media de 5,600 quintales métricos. Cebada forrajera, siembra más o menos 180 a 200 hectáreas, con producción de 1,250 a 1,500 quintales métricos. Avena, siembra 28 hectáreas. Chacarera, especialmente frejoles, se siembra término medio 30 hectáreas. Tiene una viña de 30 hectáreas de cepa del país, en rulo. Ganadería: Crianza y engordas de animales vacunos, con dotación de 1,900 animales. Crianza de ganado lanar, con una masa de 7,000 cabezas. Crianza de caballos, cabrios, porcinos y mulares. Montañas y bosques, tiene más o menos 1,000 hectáreas de renovales y 9,000 hectáreas con montes naturales, dedicada a la explotación de maderas (90,000 pulgadas); carbón, con producción de 5,000 quintales métricos; leña, con producción de 1,500 quintales métricos y cáscara de quillay, con producción de 200 quintales métricos. Cuenta con 2 aserraderos agrícolas. Apicultura: cera y miel.

Dirección postal: San Clemente.

FUNDO «ESCUADRA» de don Froilán Silva Cienfuegos, arrendado a sus hijos Froilán, Matías y Humberto Silva Sepúlveda, ubicado a 81 kilómetros al oriente de la Estación de San Clemente. Tiene una superficie aproximada de 8,000 hectáreas, de las cuales 225 hectáreas son regadas con canal propio. Dedicado a: Crianza y engorda de animales vacunos, ganado lanar (500 cabezas). Se engordan 250 animales y sostiene en la temporada de Octubre a Mayo 1,000 vacunos. Cuenta con montañas vírgenes en maderas de roble, cipréses y peumos, en esado de explotación. Siembras en general para el gasto del fundo.

Dirección postal: Talca.

FUNDO «CAMPANARIO» de don Froilán Silva Cienfuegos, arrendado a sus hijos Froilán, Matías y Humberto Silva Sepúlveda, ubicado en la zona que deslinda con la República Argentina. Tiene una extensión aproximada de 10,000 hectáreas, todo de rulo. Este fundo está dedicado

solamente a la veranada de animales, teniendo capacidad para sostener 5,000 ovejas y 1,000 vacunos, siendo abundante en terrenos de vega muy pastoso, llamado «Mayín». Dirección postal: Talca.

DUAO

FUNDO «BALLICA» de propiedad del señor Marcos Antonio Silva, arrendado por los señores Froilán Matías y Humberto Silva Sepúlveda, ubicado a 8 kilómetros al sur de la Estación Aurora. (Ramal de Talca a San Clemente). Tiene 108 hectáreas planas totalmente regadas. Dedicado a: Siembras de trigo blanco, con producción de 500 sacos. Chacarera. (frejoles, maíz y papas). Engordas de vacunos. Dirección postal: Froilán Silva Sepúlveda, Talca, calle 5 Oriente esq. 4 Norte.

FUNDO «VISTA HERMOSA» de propiedad de la señora Teresa Cruz V. Tiene una superficie de 942 hectáreas, de las cuales 927 hectáreas son regadas. Los productos que se cosechan en esta propiedad son: Trigo blanco, se siembra más o menos 30 a 50 hectáreas. Chacarera, especialmente frejoles y maíz. Tiene una viña de 15 hectáreas de cepa del país, y 5 hectáreas de cepa francesa, que se destina a la fabricación de vinos, con producción de 1,000 arrobas, y chicha, con producción de 1,000 arrobas.

Dirección postal: Maule.

FUNDO «CHEQUEN» de propiedad del señor Amador Ramírez, arrendado al señor Gustavo Silva. Tiene una superficie de 439 $\frac{1}{2}$ hectáreas, de las cuales 314 hectáreas son regadas. Los productos que se explotan en este fundo son: Trigo blanco, siembra de 63 hectáreas, con producción de 820 quintales métricos. Chacarera, siembra 14 hectáreas con maíz; 37 hectáreas con frejoles. Tiene más o menos 78 hectáreas empastadas con trébol, que dedica a la crianza de animales.

FUNDO «LA VERBENA» de propiedad de las señoritas Rosario Mandiola M., administrado por el señor Florencio Gana. Tiene una superficie de 204 hectáreas totalmente regadas. Los productos que se explotan en este fundo son: Trigo blanco, (siembra más o menos 22 hectáreas). Chacarera, siembra 14 hectáreas con frejoles; 5 hectáreas con papas. Tiene una viña de 10 hectáreas de cepa del país regada, que se destina a la elaboración de vinos, con producción de 480 hectolitros. Lechería, se ordeñan término medio 38 vacas diarias, durante todo el año, leche que se destina a la fabricación de quesos. Crianza de vacunos y porcinos.

FUNDO «EL PARRON» de propiedad del señor Marco A. Silva. Tiene una superficie de 231 hectáreas, de las cuales 282 hectáreas son regadas. Mantiene toda la parte regada con pastos naturales. Tiene una lechería, y se ordeñan 20 vacas diarias, durante todo el año. Posee una arboleda (frutal): Duraznos, perales, olivos, naranjos.

FUNDO «SAN JUAN DE UNIHUE», arrendado al señor Anatoli Brard. Tiene una superficie de 744 $\frac{1}{2}$ hectáreas, de las cuales 299 hectáreas son regadas. Se cosechan los siguientes productos: Trigo blanco, siembra más o menos 20 hectáreas. Chacarera, frejoles y maíz. Tiene una viña de 12 hectáreas de cepa del país en rulo. Crianza de vacunos, contando con potreros empastados con trébol y otros pastos sembrados en riego.

Dirección postal: Estación Maule.

FUNDO «QUIÑANTU» de propiedad del señor Guillermo Cruz Guzmán. Tiene una superficie de 115 hectáreas totalmente regadas. El principal ramo de explotación de esta propiedad es la viña, que ocupa una superficie de 44 hectáreas de cepa del país, y 13 hectáreas de cepa francesa, caldos que se destinan a la fabricación de vinos. Hay también 10,000 plantas de manzanos; 4,000 de ciruelos para secar; 2,000 duraznos, y más o menos 1,000 de otros árboles, como cerezos, castaños, paltos, etc., etc.

Dirección postal: Talca.

FUNDO «LOS PALTOS» de propiedad del señor Waltherio 2.º Buschmann. Tiene una superficie de 370 hectáreas, de las cuales 60 hectáreas son regadas. El principal ramo de explotación es la viña, que ocupa una extensión de 20 $\frac{1}{2}$ hectáreas de cepa francesa en rulo, que se destina a la fabricación de vinos. Siembras de trigo blanco. Mantiene alrededor de 60 hectáreas empastadas con trébol, que dedica a las engordas de vacunos.

Dirección postal: Talca, casilla 54.

FUNDO «NUMPAY» de propiedad del señor Manuel Coll. Tiene una superficie de 600 hectáreas, de las cuales 550 hectáreas son regadas. Se explotan los siguientes productos: Trigo blanco, se siembra más o menos 70 hectáreas. Tiene una viña de 7 hectáreas de cepa del país regada, y 5 hectáreas de cepa del país en rulo. Lechería, se ordeñan término medio 35 vacas diarias. Crianza de vacunos.

FUNDO «EL PRADO» de propiedad de la señora Sara L. de Letelier. Tiene una superficie de 282 hectáreas totalmente regadas. Se cosechan los siguientes productos: Trigo blanco, se siembra término medio 30 hectáreas. Tiene una viña de 5 hectáreas de cepa del país en riego, que la destina a la fabricación de vinos. Lechería, ordeña 16 vacas, y se fabrica quesos.

FUNDO «VIÑAS PERDIDAS» de propiedad del señor Carlos G. Ide B. Tiene una superficie de 150 hectáreas más o menos totalmente regadas. Esta propiedad se trabaja en conjunto con otra que corresponde a la comuna de Talca. Tiene una lechería, se ordeñan término medio 30 vacas diarias, durante seis meses. Crianza de vacunos. Engordas. Mantiene 70 hectáreas empastadas con trébol, y 80 hectáreas con pastos naturales en riego.

Dirección postal: Talca, casilla 201.

FUNDO «SAN MIGUEL DE COLIN» de propiedad de la señora Elena Cruz. Tiene una superficie de 250 hectáreas totalmente regadas. Está arrendado al señor José Marcial Pozo M. Se explotan los siguientes productos: Trigo blanco, se siembra más o menos 70 a 80 hectáreas. Chacarera, frejoles y maíz. Tiene una viña de 20 hectáreas de cepa del país, que se destina a la fabricación de chichas y vinos. Lechería, se ordeñan 14 vacas diarias. Tiene 50 hectáreas empastadas con trébol.

Dirección postal: Colin.

FUNDO «SAN LUIS DEL PARRON» de propiedad de la señora Domitila Silva de Silva, arrendado al señor Jenaro Letelier Silva. Tiene una superficie de 376 hectáreas, de las cuales 361 hectáreas son regadas. Se explotan los siguientes productos: Trigo blanco, se siembra más o menos 45 a 50 hectáreas. Chacarera, siembra 15 hectáreas con frejoles, y 15 hectáreas con garbanzos. Para el consumo del fundo tiene una lechería, y ordeña 10 vacas.

Dirección postal: Talca, 1 Poniente 1141.

FUNDO «ESMERALDA» de propiedad de la sucesión del señor León Beltramin. Tiene una superficie de 220 hectáreas totalmente regadas. Se explotan los siguientes productos: Trigo blanco, se siembra alrededor de 20 hectáreas. Chacarera, papas, frejoles y maíz. Tiene una viña de 6 hectáreas de cepa francesa, con producción de vinos y chichas. Tiene 3 hectáreas de bosques plantados.

Dirección postal: Chequen. Talca.

FUNDO «ASILO DEL CULENAR» de propiedad de la señora Aurora Bascañán de Vargas, arrendado al señor Rudecindo Terán. Tiene una superficie de 314 hectáreas, de las cuales 157 hectáreas son regadas. Se explotan los siguientes productos: Trigo blanco, (10 hectáreas). Cebada forrajera, (siembra 30 hectáreas). Avena, (siembra 40 hectáreas). Chacarera, siembra 20 hectáreas con maíz, y 8 hectáreas con frejoles. Tiene una viña de 2 hectáreas de cepa del país en riego. Lechería, ordeña 25 vacas diarias durante todo el año, contando con un galpón, con capacidad para 50 animales.

FUNDO «EL PILAR» de propiedad del señor Rodolfo Baladrón. Tiene una superficie de 157 hectáreas totalmente regadas. Esta propiedad fué adquirida por el señor Baladrón el 20 de Julio de 1922, razón por la cual no se dan detalles sobre los productos que se explotan. Tiene una viña de 15 hectáreas de cepa francesa, y 15 hectáreas de cepa del país.

Dirección postal: Talca.

FUNDO «TRES MONTES» de propiedad de la señora Emilia Mardones v. de Reyes, arrendado al señor Nemecio Palacios. Tiene una superficie de 450 hectáreas, de las cuales 400 hectáreas son regadas. Los productos que se cosechan son: Trigo blanco, se siembra más o menos 50 hectáreas, el resto del fundo se mantiene con pastos naturales.

Dirección postal: Maule.

FUNDO «DUCAMAN» de propiedad del señor Wenceslao Cruz C., arrendado al señor Agustín Cruz Concha. Tiene una superficie de 700 hectáreas. Se dedica exclusivamente a la crianza de ganado lanar. Tiene una viña de 30 hectáreas de cepa del país en rulo, con producción de 2,000 hectolitros de caldos. Dirección postal: Talca.

FUNDO «SANTA HERMINIA» de propiedad del señor Segundo Salazar M. Tiene una superficie de 130 hectáreas totalmente regadas. Se cosechan los siguientes productos: Trigo blanco, se siembra alrededor de 20 hectáreas. Chacarera. Tiene una viña de 10 hectáreas de cepa francesa regada, con producción de 1,500 arrobas. Tiene una lechería de 10 vacas, que lecha durante seis meses.

Dirección postal: Colin. Santa Herminia.

PELARCO

HACIENDA «PELARCO VIEJO» de don Ramón Donoso y otros, ubicada a 4 kilómetros de la Estación San Rafael. Tiene una superficie de 630 cuadradas, de las cuales 550 son regadas con canal comunero «Buena Unión», resto de lomajes suaves. Sus principales explotaciones son: Siembras de trigo blanco, con una producción de 25 quintales métricos por cuadra. Chacarera en general. Engordas de vacunos. Lechería: se ordeñan término medio 100 vacas, leche que se destina a la fabricación de quesos. Posee una viña de 10 hectáreas de cepa del país. Tiene muy buenas casas habitación con sus arboledas, casas de administración, bodegas, grandes galpones, un molino de piedra, movido por turbina de 10 H. P. que muele para los gastos del fundo y a maquila. Cuenta con más de 20 casas de inquilinos, de material sólido.

Actual arrendatario, señor Alejandro Montt.

Dirección postal: Estación San Rafael.

FUNDO «PANGUILEMU» de la señora Mercedes Cifuentes de Valdivia, arrendado por don Ruperto Silva Riquelme, ubicado en la misma Estación Panguilemu. Tiene una superficie de 1,300 cuadradas, de las cuales 250 son regadas con canal propio. Dedicado a: Siembras de trigo blanco, cosechando un promedio anual de 4,000 sacos. Crianza de animales vacunos (800 animales). Cera y miel. Crianza de ganado lanar (300 cabezas). Lechería, cuyo producto se expende en Talca. Chacarera en general. Viñas de cepa del país. Dirección postal: Estación Panguilemu.

FUNDO «ANQUIL» de don Rafael Gatica Ortúzar, ubicado a 18 kilómetros al oriente de Camarico. Tiene una superficie de 3,000 cuadradas de rulo (teniendo adquiridos 60 regadores del canal del Maule). Dedicado a: Ovejuna, mestizas «Hampshire» (3,000 cabezas). Crianza de vacunos y algunas siembras de trigo. Tiene el cerro grandes cantidades de quillayes. Cuenta con buenas casas habitación, bodega y 20 casas de inquilinos.

FUNDO «PROVIDENCIA» de don Ismael Jordán Grez, ubicado a 2½ kilómetros al sur de la Estación de Panguilemu. Tiene una superficie de 600 hectáreas, de las cuales 400 son regadas con dos canales propios, un estero y un canal del río Lircay y también con 17 regadores del canal del Maule.

Este fundo está dedicado a siembras de trigo blanco y pasto trébol. También se produce miel de abeja. Chacarera en general. Lechería. También se vende leña.

Este fundo estaba dedicado a lechería y por lo tanto a la crianza de ganado, pero debido a la epizootia no era negocio continuar en esta industria, obligándose a liquidar.

Dirección postal: Estación Panguilemu.

FUNDO «SANTA RITA» de don Ricardo Letelier Silva, ubicado a 6 kilómetros de la Estación Panguilemu. Tiene una superficie de 1,300 cuadradas, de las cuales 400 son regadas con tres canales propios, dos del río Lircay y otro del estero Panguí. Dedicado a: Siembras de trigo. Lechería, con fabricación de quesos. Crianza de vacunos «Holandeses». Chacarera en general.

Cuenta con buenas casas habitación, galpones y casas de inquilinos.

Dirección postal: Panguilemu.

En Santiago: Morandé 71.

FUNDO «PELARCO» de don Pedro Letelier Silva, ubicado a 13½ kilómetros al oriente de la Estación Panguilemu. Tiene una superficie de 1,000 cuadradas susceptibles de riego con el canal del Maule. Dedicado a: Siembras de trigo blanco. Crianza de animales vacunos y ovejunos. Producción en carbón y leña de espino. Dentro de este fundo está la población de Pelarco, cabecera de la comuna.

Dirección postal: Talca, casilla 154.

FUNDO «PANGUI» de don Pedro Letelier Silva, separado del anterior por el estero de Panguí, ubicado a 12½ kilómetros de la Estación Panguilemu. Tiene una superficie de 600 cuadradas susceptibles a regarse con el canal del Maule. Dedicado a: Crianza de vacunos y ovejunos. Siembras de trigo. Carbón y leña de espino.

Dirección postal: Talca, casilla 154.

FUNDO «DESCONOCIDO» de don Pedro Letelier Silva, ubicado a 27 kilómetros al oriente de la Estación Panguilemu. Tiene una superficie de 1,000 cuadradas susceptibles de regarse con el canal del Maule. Dedicado a: Crianza de animales vacunos. Cuenta con abundantísimos montes de espino.

Dirección postal: Talca, casilla 154.

FUNDO «LOS QUILLAYES» de don Emilio Williams, ubicado a 18 kilómetros de la Estación Camarico. Tiene una superficie de 550 cuadradas de rulo, por regarse totalmente con el canal del Maule. Dedicado a: Crianza de animales vacunos y ganado lanar.

Dirección postal: Talca, casilla 196.

FUNDO «SAN RAFAEL» de propiedad del señor Manuel Correa Núñez. Tiene una superficie de 860 hectáreas, de las cuales 600 hectáreas son regadas. Los productos que se cosechan son: Trigo blanco, siembra más o menos 90 a 100 hectáreas. Chacarera, especialmente frejoles. Pasto trébol, se enfarda pasto. Lechería, se ordeña término medio 50 vacas diarias, durante 9 meses, leche que se destina a la fabricación de quesos. Crianza y engorda de animales vacunos, contando con potreros empastados con trébol. Crianza de ovejunos.

Dirección postal: Estación San Rafael.

HACIENDA «PANGUE» de propiedad del señor Juan Enrique Gatica Ortúzar, a cargo de don Jorge Donoso D. Tiene una superficie de 7,000 hectáreas, de las cuales 1,000 hectáreas son regadas. Se cosechan los siguientes productos: Trigo blanco, se siembra más o menos 400 hectáreas. Cebada forrajera. Chacarera en general. Lechería, se lechan término medio 300 vacas diarias, durante 6 meses, leche que se destina a la fabricación de quesos. Crianza y engorda de animales vacunos, contando con más o menos 200 hectáreas empastadas con trébol. Explora carbón. Cera y miel.

HACIENDA «HUENCUECHO» de propiedad del señor Manuel Hederra Concha, arrendado al señor Félix A. Concha. Tiene una superficie de 4,500 hectáreas de rulo, que se dedica especialmente a la crianza de ganado lanar, con una dotación de 2,700 cabezas, y a la crianza de vacunos, con dotación de 1,200 animales que se mantiene con los pastos naturales.

Dirección postal: Galpón.

HACIENDA «INVERNADA» de propiedad del señor Manuel Hederra Concha, arrendado al señor Félix A. Concha. Tiene una superficie de más o menos 20,000 hectáreas de rulo.

Dirección postal: Galpón.

FUNDO «SANTA LIDIA» de propiedad del señor Francisco Solano Ramírez, arrendado al señor Arturo Baeza G. Tiene una superficie de 900 hectáreas, de las cuales 80 hectáreas son regadas. Se explotan los siguientes productos: Trigo blanco, se siembra alrededor de 80 hectáreas. Chacarera, siembra 30 hectáreas con frejoles. 6 hectáreas de maíz; 3 hectáreas de papas; y 2 hectáreas de linaza. Crianza de ganado lanar. Se explota carbón.

Dirección postal: Camarico.

FUNDO «LAS PAREDES» de propiedad del señor Saladino Rodríguez. Tiene una superficie de 1,475 hectáreas, de las cuales 135 hectáreas son regadas. Se cosechan los siguientes productos: Trigo blanco, siembra alrededor de 50 hectáreas. Chacarera, frejoles, maíz. Pasto trébol, se enfarda pasto seco. Crianza de vacunos.

Dirección postal: San Rafael.

HACIENDA «PICAZO» de propiedad del Convento San Agustín, a cargo del Reverendo Padre Isidoro Montero. Tiene una superficie de 19,818 hectáreas, de las cuales 300 hectáreas son regadas. Los productos que se cosechan en esta propiedad son: Trigo blanco, se siembran alrededor de 600 hectáreas. Avena. Chacarera, maíz, frejoles y papas. Tiene más o menos 7,600 hectáreas con montes naturales, y 100 hectáreas de renovales, explotando carbón y leña. Posee un aserradero para la elaboración de maderas. Apicultura, cera y miel. Crianza y engorda de vacunos, contando con potreros entrebolados.

Dirección postal: Talca.

PENCAHUE

FUNDO «BUENA VISTA» de don Froilán Silva Cienfuegos, arrendado a sus hijos Froilán, Matías y Humberto Silva Sepúlveda, ubicado a 4 kilómetros al Poniente de la ciudad de Talca. Tiene una superficie de 400 cuadras, de las cuales 100 son planas regadas con canal propio del río Claro. Dedicado a: Viñas, de cepa francesa en su mayor parte y del país (23 $\frac{1}{2}$ hectáreas), con producción media de 4,000 arrobas de vino. Crianza de vacunos. Engordas de animales. Dirección postal:

FUNDO «PATAGUAS» de don Nicolás Hederra Concha, ubicado a 14 kilómetros al norte de la Estación Talca, de 2,000 hectáreas de rulo, de las cuales 200 hectáreas son susceptibles de riego mediante un tranque de ejecución muy sencilla. Dedicado a la crianza de animales vacunos en la época invernal, con una dotación de 900 animales. Tiene grandes extensiones de montes de espino, de muy fácil explotación. Ganado lanar (200 cabezas) mestizaje «Lincoln». Puede sembrarse en este fundo 250 hectáreas de trigo blanco, con muy buen rendimiento. Tiene casas de administración y de inquilinos, estimadas en un valor de \$ 15,000. Dirección postal: Talca, casilla 401.

FUNDO «MAITENHUAPU» de don Julio Opazo Letelier, ubicado a 4 kilómetros al Poniente de la Estación Panguilemu. Tiene una superficie total de 4,000 cuadras, de las cuales 1,000 son planas susceptibles de riego y 3,000 de cerros, con bastantes montes de quillay, peumo, litres, etc., todos en estado de explotación. Su principal explotación es la crianza de ganado lanar de raza «Sarda», con una existencia de 5,000 cabezas. Crianza de vacunos, con una masa de 500 animales. Siembras de trigo blanco, con producción media de 1,000 sacos anuales. Se explota carbón y leña.

Cuenta con buenas casas de habitación, de administración y de inquilinos. Posee una viña de 5 cuadras de uva rosada, una arboleda de 3 cuadras de árboles frutales en actual producción.

Dirección postal: Panguilemu.

En Santiago: Catedral 1350.

FUNDO «PICHINGULEO» de la Sucesión Gabriel Letelier Silva, a cargo de los señores Gabriel y Pedro Letelier Elgart, ubicado a 31 $\frac{1}{2}$ kilómetros al nor-poniente de Talca, de 1,500 cuadras de rulo. Dedicado a: Ovejera (1,000 cabezas). Siembras de trigo, con producción de 800 a 1,000 sacos. Viñas de cepa del país. Carbón y leña de espino. Crianza de vacunos o pastoreo de invernada.

Dirección postal: Talca-Pichinguleo.

FUNDO «LAS LAJUELAS», de la sucesión de don Gabriel Letelier Silva, a cargo de los señores Gabriel y Pedro Letelier Elgart, ubicado a 32 kilómetros al nor-poniente de Talca, colindante con el fundo «Pichinguleo», de los mismos dueños. Tiene una superficie de 800 cuadras de rulo. Dedicado a: Ovejera (500 cabezas). Viña de cepa del país, con producción media de 2,000 arrobas. Siembras de trigo. Explotación de leña y carbón de espino. Pastoreo de invernada.

Dirección postal: Talca, casilla 205.

En Santiago: Ejército 58.

FUNDO «ALMENDRO», de la sucesión de don Urcisino Opazo Letelier, arrendado a los señores Froilán, Matías y Humberto Silva Sepúlveda, ubicado a 13,5 kilómetros al poniente de Talca. Tiene una superficie de 2,000 hectáreas más o menos, de rulo, teniendo 450 hectáreas en bajo de primera clase, 550 de lomajes suaves y 1,000 de cerros. Dedicado a: Engordas de vacunos (engorda 300 animales), siembras de trigo, con producción media de 1,500 sacos. Ganado lanar (1,200 cabezas en estado permanente). Viña (7 $\frac{1}{2}$ hectáreas uva del país). Posee montes de espino.

FUNDO «JITU», de don Froilán Silva Cienfuegos, arrendado a sus hijos Froilán, Matías y Humberto Silva Sepúlveda, ubicado a 22,5 kilómetros al nor-poniente de la ciudad de Talca. Tiene una superficie de 4,200 cuadras de rulo, de las cuales 700 cuadras son de bajos y lomajes suaves. Dedicado a crianza de vacunos y ganado lanar (3,000 cabezas). Siembras de trigo blanco, con producción media de 800 sacos. Posee montes de espino y abundantes maderas blancas de quillayes, litres, pataguas, boldos, trallucos, etc. Viña (5 hectáreas) uva del país que produce 1,000 arrobas. Potreros de invernada para 300 vacunos.

FUNDO «LAS PALMAS», de don Agustín María Jirón, ubicado a 9 leguas (40 $\frac{1}{2}$ kilómetros) al poniente de la ciudad de Talca. Tiene una superficie de 2,500 cuadras más o menos de rulo, planos, lomajes y cerros. Dedicado especialmente a crianza de ganado lanar y vacunos. Siembras de trigo blanco. Tiene montañas de madera de roble, lingue, quillay, peumo y espino. Existen dentro de la propiedad yacimientos auríferos. En este fundo se contemplan hermosos paisajes, admirados por todos los que lo conocen.

Dirección postal: Talca, 2 sur 1239.

FUNDO «RAUQUÉN» del señor Manuel J. Gamboa. Tiene una superficie de 2.500 hectáreas, de las cuales 200 hectáreas son regadas. Los productos que se cosechan en este fundo son: Trigo blanco, se siembra más o menos 110 hectáreas. Chacarera, se siembra 12 hectáreas con maíz; 10 de frejoles y 2 con papas. Tiene una viña de 18 hectáreas de cepa del país en riego, que se destina a la fabricación de vinos y chacolies. Crianza y engordas de vacunos, contando con potreros entrebolados y una dotación de 700 a mil animales. Crianza de ganado lanar, con una masa de 1.500 cabezas.

Dirección postal: Talca-Rauquén.

FUNDO «QUEPU» de propiedad del señor Guillermo Vergara. Tiene una superficie de 1.000 hectáreas de rulo. Se dedica especialmente a la crianza de ganado lanar. Tiene una viña de 6 hectáreas de cepa del país. Algo se siembra de trigo blanco.

Dirección postal:

FUNDO «CAUPOLICÁN» de propiedad de la sucesión M. W. Buschmann. Tiene una superficie de 275 hectáreas. El principal ramo de explotación es la viña, que tiene una superficie de 21 hectáreas de cepa del país y 4 hectáreas de cepa francesa, que se destina a la fabricación de vinos y chichas.

Dirección postal: Talca, casilla 54.

FUNDO «BELLAVISTA» de propiedad del señor Arturo Vergara Vergara, a cargo del señor Arturo Vergara Donoso. Tiene una superficie de 600 hectáreas, de las cuales 60 hectáreas son regadas. El principal ramo de explotación es la viña, que tiene una superficie de 23 hectáreas de cepa del país, regada y 27 hectáreas de viña de cepa del país en rulo, además 6 hectáreas de cepa francesa. Se destina a la fabricación de vinos. Tiene 20 hectáreas de bosques plantados y alamedas.

Dirección postal: Talca.

FUNDO «TOTORAL» de propiedad del señor José María Videla S. Tiene una superficie de 800 hectáreas de rulo. Se dedica a los siguientes cultivos: Trigo blanco, se siembra más o menos 35 a 40 hectáreas. Tiene una viña de 6 hectáreas de cepa del país en rulo, caldos que se destinan a la fabricación de chichas.

Dirección postal: Talca.

FUNDO «MATANCILLA» de propiedad del señor Wenceslao Robilio Morel. Tiene una superficie de 500 hectáreas de rulo.

Dirección postal:

FUNDO «SAN AGUSTIN» de propiedad del señor Rufino Ramirez. Tiene una superficie de 700 hectáreas más o menos.

Dirección postal:

FUNDO «HUILIBURBOA» de propiedad del señor Rufino Ramirez. Tiene una superficie de 800 hectáreas de rulo.

Dirección postal:

FUNDO «SANTA SARA» de propiedad del señor Casimiro Sepúlveda. Tiene una superficie de 1.000 hectáreas de 1.000 hectáreas de rulo. Se dedica a la crianza de ganado lanar con dotación de 2.500 cabezas.

Dirección postal:

FUNDO «LOS GUINDOS» de propiedad del señor Baltasar Fuenzalida. Tiene una superficie de 942 hectáreas de rulo. Se explotan los siguientes productos: Trigo blanco, se siembra más o menos 50 a 60 hectáreas. Chacarera. Tiene una viña de 10 hectáreas de cepa del país en rulo. Crianza de animales, especialmente lanares.

Dirección postal: Talca-Libún.

FUNDO «EL MOLINO» de propiedad del señor Danor del C. R. Bravo. Tiene una superficie de 785 hectáreas de rulo.

Dirección postal:

FUNDO «ESPINAL» de propiedad del señor Antonio Salces Andrea. Tiene una superficie de 625 hectáreas de rulo.

Dirección postal:

FUNDO «LIBÚN» de propiedad del señor Humberto Sepúlveda. Tiene una superficie de 900 hectáreas de rulo.

Dirección postal:

FUNDO «LAS DOSCIENTAS» de propiedad de la señorita Lucrecia Parot, a cargo del señor Martiniano Concha Parot. Tiene una superficie de 1.400 hectáreas de rulo. Los productos que se explotan en este fundo son: Trigo blanco, se siembra más o menos 180 hectáreas, con producción de 1.600 quintales métricos. Crianza de vacunos.

Dirección postal: Talca.

FUNDO «LIBÚN» de propiedad del señor José Palma F. Tiene una superficie de 1.570 hectáreas de rulo. Se dedica especialmente a la crianza de ganado lanar, con dotación de 1.000 cabezas. Algo se siembra de trigo blanco.

Dirección postal: Villa Alegre.

FUNDO «LOS TIZOS» de propiedad de las señoritas Urzula Rojas y Hermana, arrendado al señor Augusto Fuentes. Tiene una superficie de 1.000 hectáreas de rulo. Se explotan los siguientes productos: Trigo blanco, se siembra más o menos 100 hectáreas. Tiene una viña de 4 hectáreas de cepa del país. Especialmente se dedica a la crianza de ganado lanar, con una dotación de 1.000 cabezas. Crianza de vacunos.

Dirección postal: Corinto.

FUNDO «MONTE REDONDO» de propiedad del señor José Palma F. Tiene una superficie de 707 hectáreas de rulo. Se dedica estos campos a la invernada de animales. Actualmente hay 300 vacunos.

Dirección postal: Villa Alegre-Loncomilla.

FUNDO «PEÑA HERMOSA» de propiedad del señor Germán Inzusa. Tiene una superficie de 216 y media hectáreas de rulo. Se dedica especialmente a la crianza de ganado lanar y algo de vacunos.

Dirección postal: Botalema.

FUNDO «CABRERIA» de propiedad del señor Nicanor Bravo. Tiene una superficie de 450 hectáreas de rulo. Se explotan los siguientes productos: Trigo blanco. Chacarera, especialmente maíz. Tiene una viña de 9 hectáreas de cepa del país en rulo, que la destina a la fabricación de vinos y chichas. Lechería, se lechan 20 vacas. Crianza de ganado lanar, cabrios y vacunos. Se explota carbón.

Dirección postal: Pichinguleo.

FUNDO «EL MAL PASO» de propiedad del señor Dionisio Concha. Tiene una superficie de 600 hectáreas de rulo.

Dirección postal:

FUNDO «SAN ESTEBAN» de propiedad del señor Pedro Sepúlveda Vargas. Tiene una superficie de 300 hectáreas en rulo. Se dedica al pastoreo de animales en la primavera. Trigo blanco, siembra 11 hectáreas. Tiene una viña de 6 hectáreas de cepa del país en rulo. Crianza de ganado lanar.

Dirección postal:

RIO CLARO

FUNDO «BELLA VISTA» de propiedad de don Adolfo del Pedregal Reyes, ubicado a 15 kilómetros de la Estación Molina. Tiene una superficie de 1.200 cuadras, de las cuales 500 son regadas con canal propio del río Claro, resto planos de rulo y lomajes suaves. Sus principales productos son: Siembras de trigo blanco. Chacarera en general. Lechería, se ordeñan 300 vacas, leche que se destina a la fabricación de quesos. Crianza y engorda de vacunos. El propietario ha adquirido 10 regadores del canal Maule para regar otra parte más del fundo. Cuenta con casas, galpones, y 15 casas de inquilinos.

Dirección postal: San Javier, casilla 75.

En Santiago: Santo Domingo 1408.

FUNDO «PORVENIR DE CUMPEO» de propiedad de don Rafael Gatica Ortúzar, ubicada a 13 $\frac{1}{2}$ kilómetros al oriente de la Estación Camarico. Tiene una superficie de 510 cuadras, de las cuales 480 cuadras son de lomajes suaves regadas, con el canal Cumpeo. Dedicado a: Siembras de trigo blanco, con producción de 1.500 a 2.000 sacos. Se dedica especialmente a la crianza de vacunos y engordas, contando para el efecto con potreros entrebolados y muy bien cerrados. Además 3 silos en tosca, con capacidad de 300 toneladas, dando un buen resultado como cualquier silo. Chacarera, (frejoles milagros y bayos). Plantaciones forestales de álamos y eucaliptus. Cuenta con casas habitación y 15 casas de inquilinos, (estilo chalet), de material sólido. Cuenta además con una buena caída de agua, que está en estudio para aprovecharla.

Dirección postal: Camarico. Cumpeo.

En Santiago: República 96.

VIÑA «EL PORVENIR» de propiedad de don Carlos Valdés Barrios, ubicado a 9 kilómetros al sur-oriente de la Estación Molina. Tiene una superficie de 170 cuadradas regadas con aguas del río Claro. Sus principales explotaciones son: La viña que ocupa una extensión de 60 cuadradas de cepa francesa, con una producción de 1.000.000 de litros de vinos tintos y blancos. Cuenta con maquinaria montada con los últimos adelantos y vasijas, con capacidad para depositar toda la producción de la viña. El resto se dedica a: Siembras de trigo. Chacarería en general. Crianza de vacunos. Hay plantaciones de eucaliptus y acacios en bosques y alamedas.

Cuenta con buenas casas de habitación y un parque, buenas casas de administración y para empleados, y 25 casas de inquilinos, (techo de teja), galpones para herramientas. Dirección postal: Molina, casilla 108.

En Santiago: Agustinas 1528.

FUNDO «EL PORVENIR» de propiedad de la señora Mercedes Barañano de Fernández, ubicado a 8 kilómetros de la Estación Molina. Tiene una superficie de 450 cuadradas regadas con aguas del río Claro. Sus principales explotaciones son: Siembras de trigo. Chacarería en general. Crianza y engordas de ganado vacuno, (mestizos «Durham»). Lechería, se ordeñan 50 vacas, leche que se destina a la fabricación de quesos. Hay plantaciones de álamos y acacios y otros, en estado de explotación.

Cuenta con buenas casas habitación, galpones, 25 casas de inquilinos, (techo de teja).

Dirección postal: Molina, casilla 108.

En Santiago. Agustinas 1528.

FUNDOS «SANTA LUCIA», «MAITENES» y «MELLICO» de propiedad del señor Juan Enrique Gatica C., a cargo del señor Maximiliano Gatica C. Tienen una superficie de 4.200 hectáreas, de las cuales 1.350 hectáreas son regadas. Los productos que se cosechan en estos fundos son: Trigo blanco, se siembran alrededor de 320 hectáreas. Chacarería, especialmente frejoles, sembrándose alrededor de 80 hectáreas. Lechería, se ordeñan término medio 170 vacas diarias durante 7 meses, leche que se destina exclusivamente a la fabricación de quesos. Pasto trébol, se enfarda pasto seco. Crianza y engorda de animales vacunos, contando con una dotación de 2.500 animales, y con grandes extensiones empastadas con trébol y pastos naturales en riego. Crianza de ganado lanar, con dotación de 1.000 a 2.000 cabezas.

Dirección postal: Santa Lucía, Cumpeo.

FUNDO «HUUELA PRIMERA LOS MONTES» de propiedad del señor Germán Vergara. Tiene una superficie de 863 hectáreas, de las cuales 314 hectáreas son regadas. Se explotan los siguientes productos: Trigo blanco, se siembra alrededor de 80 hectáreas. Lechería, ordeña 25 vacas, leche que se destina a la fabricación de quesos.

Dirección postal: Camarico.

FUNDO «SAN LUIS» de propiedad de la señora María Luisa Astaburuaga de Bascuñán, ubicado en la misma Estación de Itahue, y a 7 kilómetros de Molina. Tiene una superficie de 1.570 hectáreas, de las cuales 471 hectáreas son regadas con canal propio del río Claro. Sus principales explotaciones son: Siembras de trigo blanco, con producción de 1.000 sacos. Crianza de vacunos y engordas. En los rulos se dedica a la crianza de ganado lanar. Cuenta con buenas casas habitación, galpones y 25 casas de inquilinos.

Dirección postal: Bascuñán y Cia.—Molina.

En Santiago: Moneda 1827, casilla 2209.

FUNDO «RIO CLARO» de propiedad de don Félix Donoso Donoso, ubicado a 14 kilómetros al sur-oriente de la Estación Molina. Tiene una superficie de 800 cuadradas planas, de las cuales se riegan actualmente 240 cuadradas con aguas del canal Galpón, 400 cuadradas que se regarán con el canal Maule, del cual tiene derecho a 34 regadores, y 160 de lomajes suaves. Sus principales explotaciones son: Siembras de trigo blanco, con una producción de 3.000 quintales métricos anuales. Chacarería, únicamente frejoles blancos, con una producción de 800 a 1.000 quintales métricos. Engordas de vacunos.

Cuenta con buenas casas habitación, de administración y de inquilinos, de material sólido, (adobe y teja), recién construidas, de tres piezas y cocina, rodeadas de corredores.

Dirección postal: Molina o Camarico. Estafeta Galpón.

En Santiago: Manuel Rodríguez 50.

HACIENDA «SANTA ANA DE CHAGRES» de propiedad del señor Juan Luis Sanfuentes. Tiene una superficie de 3.000 hectáreas. Los productos que se cosechan son: Trigo blanco, se siembra más o menos alrededor de 230 hectáreas. Cebada forrajera. Chacarería, especialmente frejoles. Tiene una viña de 6 hectáreas de cepa del país regada, y 3 hectáreas en rulo. Se explota carbón.

Dirección postal: Camarico.

FUNDO «SAN AGUSTIN DE CUMPEO» de propiedad del señor Hernán Correa Vergara. Tiene una superficie de 683 hectáreas totalmente regadas. Se explotan los siguientes productos: Trigo blanco, se siembra alrededor de 100 hectáreas. Chacarería, maíz y frejoles. Cosecha semilla de trébol. Crianza y engorda de animales vacunos. El fundo está totalmente empastado con trébol.

Dirección postal: Cumpeo.

FUNDO «SANTA JULIA» de propiedad de don Tomás Correa Vergara. Tiene una superficie de 251 hectáreas regadas. Se cosechan los siguientes productos: Trigo blanco. Chacarería, maíz, frejoles y papas. Tiene una viña de 19 hectáreas de cepa del país, caldo que se destina a la fabricación de chacolies. Lechería y crianza de vacunos.

Dirección postal: Cumpeo.

FUNDO «LOS CERRILLOS» de propiedad del señor Guillermo Correa Vergara. Tiene una superficie de 1.884 hectáreas, de las cuales 471 hectáreas son regadas. Se explotan los siguientes productos: Trigo blanco, se siembra alrededor de 260 a 320 hectáreas. Chacarería, se siembra 90 hectáreas con frejoles, y 16 hectáreas con papas. Lechería, se ordeñan término medio 180 vacas diarias, leche que se destina a la fabricación de quesos. Crianza y engorda de animales vacunos, contando con dotación de 1.000 animales. Crianza de ovejunos y porcinos.

Dirección postal: Cumpeo.

FUNDO «MANANTIALES» de propiedad de los señores Correa y Ferrera, arrendado a los señores Izaga, Labbé y Cia. Tiene una superficie de 3.770 hectáreas, de las cuales 190 hectáreas son regadas. Se explotan los siguientes productos: Trigo blanco, se siembran 160 hectáreas. Cebada forrajera. Chacarería, especialmente frejoles y maíz. Lechería, se ordeñan término medio 120 vacas diarias durante 6 meses, leche que se destina a la fabricación de quesos. Cuenta con un galpón para estabular las vacas en el invierno, con capacidad para 100 animales y 2 silos con capacidad de 300 toneladas cada uno. Crianza de vacunos. Crianza de ganado lanar, con dotación de 3.000 cabezas. Crianza de cabrios y porcinos.

Dirección postal: Cumpeo.

FUNDO «GALPON» de propiedad del señor Manuel Hederra Concha, arrendado al señor Félix Antonio Concha. Tiene una superficie de 630 hectáreas regadas. Los productos que se explotan en este fundo son: Pasto trébol, se enfarda pasto seco, con producción de 1.000 quintales métricos. Trigo blanco, se siembra alrededor de 270 hectáreas anuales. Chacarería, frejoles, con producción de 2.000 quintales métricos; papas, con producción de 2.300 quintales métricos. Lechería. Crianza y engordas de animales vacunos, con dotación de 1.200 animales, contando con 225 hectáreas empastadas con trébol. Crianza de porcinos.

Dirección postal: Camarico. Galpón.

FUNDO «ODESA» de propiedad del señor José Manuel Donoso F. Tiene una superficie de 450 hectáreas totalmente regadas. Los productos que se explotan en este fundo son: Trigo blanco, se siembra más o menos 150 hectáreas, con producción de 1.000 quintales métricos. Chacarería, especialmente frejoles, siembra más o menos 40 hectáreas. Tiene una viña de 22 hectáreas de cepa francesa regada, y 5 hectáreas de cepa del país. Crianza y engordas de vacunos, contando con potreros entrebolados y empastados.

FUNDO «CASAS VIEJAS» de propiedad de Eduardo, Luisa y Virginia Opazo Letelier, arrendado al señor Pedro Opazo Letelier. Tiene una superficie de 300 hectáreas totalmente regadas. Se cosechan los siguientes productos: Trigo blanco, se siembran más o menos 200 hectáreas. Crianza de vacunos, contando con 100 hectáreas empastadas con trébol. Dirección postal: Molina.

Comercio e Industrias

(Relacionadas con la agricultura)

FUNDO «PEÑAFLORES» de propiedad del señor Pedro Opazo Letelier. Tiene una superficie de 600 hectáreas totalmente regadas. Los productos que se explotan en este fundo son: Trigo blanco, se siembra más o menos 200 hectáreas. Chacarera, especialmente frejoles, se siembran 100 hectáreas. Crianza y engordas de vacunos, contando con buenos potreros empastados con trébol. Dirección postal: Molina.

En Santiago: Agustinas 1428.

FUNDO «INVERNADA» de propiedad del señor Pedro Opazo Letelier. Tiene una superficie de 400 hectáreas.

Dirección postal: Molina.

FUNDO «LA OBRA» de propiedad del señor Nicanor Silva. Tiene una superficie de 820 hectáreas, de las cuales 690 hectáreas son regadas. Los productos que se explotan en este fundo son: Pasto trébol, se enfarda pasto seco, con producción media de 2,300 quintales métricos. Trigo blanco, se siembran más o menos 110 hectáreas, con producción de 1,400 quintales métricos. Chacarera, se siembra 35 a 40 hectáreas con frejoles. Crianza y engordas de vacunos, contando con potreros empastados con trébol. Posee el señor Silva otra propiedad, denominada «La Obra Chica» de 335 hectáreas, (35 hectáreas regadas).

Dirección postal: Talca.

FUNDO «LAS MERCEDES» de propiedad de la Comunidad Mercedaria. Tiene una superficie de 2,355 hectáreas, de las cuales 628 hectáreas son regadas. Los productos que se explotan son: Trigo blanco, se siembra más o menos 340 hectáreas, con producción de 4,000 quintales métricos. Chacarera, se siembra 125 hectáreas con frejoles. Tiene una viña. Crianza y engorda de vacunos.

FUNDO «LOS MONTES» de propiedad del señor Adriano Donoso. Tiene una superficie de 350 hectáreas totalmente regadas. Los productos que se cosechan son: Trigo blanco, se siembran 70 hectáreas, con producción media de 1,400 quintales métricos. Chacarera, maíz, frejoles y papas. Tiene una viña de 4 hectáreas de cepa francesa, y 2 hectáreas de cepa del país, que se destina a la fabricación de vinos, que se expende sin elaborar. Posee plantaciones de alamedas. Crianza de vacunos. Dirección postal: Talca.

FUNDO «EL AROMO» de propiedad del señor Emilio Donoso Gana. Tiene una superficie de 630 hectáreas, de las cuales 400 hectáreas son regadas. Los productos que se explotan son: Trigo blanco, con producción de 1,000 quintales métricos. Chacarera en general. Crianza de vacunos.

Dirección postal: Talca.

COMPANÍA CHILENA DE FÓSFOROS.—Sociedad Anónima establecida en Talca en 1913, con un capital de \$ 3 500,000, con 70,000 acciones, de a \$ 50 cada una.

Cuenta con dos Fábricas de Fósforos en Talca. Una en Santiago. Una en Viña del Mar. Una Litografía. Una fábrica de clavos. Una hacienda en Longavi, con plantaciones de álamos y dos plantaciones más en Talca.

Su capacidad productora es para abastecer tres veces el consumo del país.

Sus productos se exportan a los países vecinos. Ocupa 800 operarios y todos ellos ocupan habitaciones muy higiénicas, que la Compañía les proporciona gratuitamente, juntamente con la comida.

Sus fábricas están dotadas de varios servicios higiénicos, salas de cunas muy bien tenidas, servicio de botica y médico gratuito, fondos de ahorros.

Su Directorio lo componen los señores:

Manuel Hederra C., Presidente.

Miguel A. Fernández, Vice-Presidente.

Santiago Vergara L., Director.

Eduardo Letelier L., »

Francisco A. del Pozo, »

Luis A. Rivera, Director-Gerente.

Carlos Salcedo, Sub Gerente.

MOLINO «TALCA», de Holman y Cia, situado a 20 cuadras de la Estación de los Ferrocarriles del Estado, Estación Talca. Cuenta con 11 bancos de dos pares de cilindros cada uno, que producen 800 quintales de harina flor marca «León Colorado». Cuenta con canal propio. Tiene extensas bodegas situadas en el mismo molino, además tres bodegas situadas frente a las Bodegas de los Ferrocarriles, que permiten depositar 100,000 sacos de trigo. Anexo al molino hay establecida una panadería, con instalaciones para un amasijo hasta de 100 quintales diarios. Tiene una instalación eléctrica con turbina independiente. Para la venta de sus productos, de Valparaíso al norte, son Agentes únicos exclusivos los señores Tomás Sproat & Cia, casilla 531, Valparaíso.

Dirección postal: Talca, casilla 79.—Telegráfica «Holman».

MOLINO «CÓNDOR», de don Emilio Williams, ubicado al poniente de la ciudad de Talca (12 cuadras de la estación). Cuenta con 7 bancos de 2 cilindros cada uno, que producen 450 quintales de harina flor diarios. Es movido con fuerza hidráulica (turbina de 100 H. P.). Instalación con maquinaria alemana marca «Luther»

y «Seck». Sus bodegas permiten depositar hasta 80 mil sacos de trigo. Agente en Valparaíso: Alfredo Tortello, Cochran, para la venta de los productos de Valparaíso al norte y al extranjero.

Dirección postal: Talca, casilla 196.

MOLINO «VICTORIA», de propiedad de los señores Bosio, Figari & Cia. Harina superfinísima marca «Victoria», ubicado en la calle 2 Norte, extremo poniente de la ciudad. Movido con fuerza hidráulica y dispone de extensas bodegas para depositar trigo.

Dirección postal: Talca.

FÁBRICA DE GALLETAS de Weston Hnos., calle 1 Sur entre 8 y 9 Oriente.

FÁBRICA DE GALLETAS de Figari y Cia, calle 1 Norte esq. 2 Poniente.

FÁBRICA DE PAPEL Y CARTÓN de los señores Schorr y Concha, Av. Palacios, interior.

FÁBRICAS UNIDAS DE CATRES, calle 2 Sur entre 2 y 3 Poniente.

FÁBRICA DE CATRES «La Central» de Olanar, Rodríguez y Torroja.

FÁBRICA DE CIGARRILLOS de Leopoldo Figari y Cia., calle 5 Oriente entre 3 y 4 Sur.

FÁBRICA DE CERVEZAS, Sociedad Cervecería Concepción y Talca, Av. Palacios.

FÁBRICA DE VIDEOS de Alberto Tartari, calle 3 Sur 734.

BARRACA «LA FERIA» de Antonio Grau, calle 12 Oriente entre 2 y 3 Sur.

BARRACA «IBERIA» de Cándido Alvarez.

BARRACA de Corvalán Hnos., calle 1 Norte entre 8 y 9 Oriente.

BARRACA «MAULE» de Nicanor Diaz, calle 3 Sur esquina 9 Oriente.

BARRACA de Martínez y Cia., calle 2 Sur esq. 5 Oriente.

CURTIEMBRE «LA ESTRELLA» de Porfirio Azócar Correa, calle 5 Sur esq. 9 Oriente.

RAFINERÍA DE GRASA de Blanco Hnos., calle 5 Oriente esq. 5 Norte.

FUNDICIONES

ALBERTO SANTIBÁÑEZ, calle 10 Oriente esq. 3 Norte, casilla 69. Arados completos y repuestos de diferentes marcas. Arados y repuestos Klein. Reparaciones de toda clase de maquinarias agrícolas y vinícolas. Campanas para haciendas. Artefactos para alcantarillados, etc.

FUNDICIÓN «INTERNACIONAL» de Federico Kaiser, calle 1 Norte entre 11 y 12 Oriente. Ejecuta todo trabajo de fundición de bronce. Mecánica y herrería. Fabricación de arados y repuestos. Soldaduras al oxígeno, etc.

FUNDICIÓN «TALCA», Avenida 11 Oriente. Reparaciones de maquinaria agrícola y carruajes. Fundición en general.

BODEGAS VINICOLAS

SOCIEDAD VINÍCOLA DE TALCA, de propiedad del señor Francisco Bartolucci. Vinos embotellados y sueltos «Viña

San Andrés» Agente del vino Armidita. Posee grandes bodegas y vasijas para depositar una gran producción de vinos. Se vende por partidas a cualquier punto de la República. Calle 10 Oriente entre 1 Norte y 1 Sur.

M. ESTANSAN Y CIA. Bodega «El Aroma», Población Oriente. Posee grandes bodegas para el depósito de vinos y se expende vinos al norte y sur del país, por grandes partidas.

GRACE Y CIA (S. A. Chile). Agencia. Maquinaria agrícola. Trilladoras y tractores «Case». Prensas «Whitman». Trilladoras «Ransomes». Arados «Oliver», Harneadoras «Boby». etc. etc., calle 1 Sur esq. 3 Oriente.

SAAVEDRA, BENARD Y CIA. Maquinaria agrícola. Construcción de Silo «King». Maquinaria agrícola «Lanz», calle 1 Sur entre 2 y 3 Oriente.

DUNCAN FOX Y CIA. Maquinaria agrícola. Géneros. Abarrotes. Frutos del país, calle 1 Sur entre 7 y 8 Oriente.

WILLIAMSON Y CIA. Maquinaria agrícola. Trilladoras. Tractores. Frutos del país. Abarrotes, etc., calle 1 Sur entre 1 y 2 Oriente.

ALVAREZ HNOS., Tienda «La Campana», géneros, mercaderías surtidas. Calle 1 Sur 901.

ARJONA HNOS. Almacén «El Sol», abarrotes. Avenida 11 Oriente.

PEDRO AYUSO Y SOBRINOS. Casa Ayuso. Géneros, artículos de lujo, novedades. Calle 1 Sur esq. 7 Oriente

CELSO BALADRON. Tienda «La Carmela». Géneros, mercaderías surtidas. Calle 1 Sur esq. 6 Oriente.

ANTONIO BENGOCHEA. Tienda «La Golmena». Géneros, mercaderías surtidas.

BALADRON GOMEZ Y CIA. Tienda de géneros y almacén de abarrotes. Calle 1 Sur esq. 7 Oriente.

ALBERTO CRUZ GUZMÁN. Almacén de té, licores, conservas y abarrotes. Calle 1 Sur entre 1 y 2 Oriente.

SUCESIÓN JUAN ETCHEBARNE. Almacén «El León». Calle 1 Norte esq. 4 Oriente.

JOSÉ MIGUEL MORENO. Tienda de géneros, abarrotes, mercaderías surtidas. «Casa Moreno». Calle 1 Sur entre 8 y 9 Oriente.

ARTURO MUÑOZ. Abarrotes, licores, conservas y mercaderías surtidas. Calle 1 Sur entre 2 y 3 Oriente.

FRANCISCO J. MUÑOZ. «Casa Muñoz», Artículos de lujo y menaje de casa. Calle 1 Sur entre 2 y 3 Oriente.

ARTURO JABALQUINTO. Almacén Eléctrico. Ampolletas. Artículos eléctricos de las mejores marcas. Discos. Presupuestos para instalaciones eléctricas completas. Calle 1 Sur entre 2 y 3 Oriente.

GUILLERMO KUSCHEL. Botica del Indio. Útiles para Veterinaria. Remedios. Desinfectantes para ganados. Artículos enológicos etc. etc. Calle 1 Sur entre 2 y 3 Oriente.

CASA BALBOA. Mueblería y Tapicería de lujo. Útiles para menajes de casa. Representante de la Fábrica de Muebles del señor José Brunner de Traiguén. Calle 1 Sur 1022, casilla 130.

MÁXIMO PIZARRO E. 1 Sur esq. Oriente, Plaza de Armas. Librería e Imprenta. Artículos para escritorio. Libros en blanco. Máquinas «Underwood». Tintas, etc.

MERCERIAS

ANDRÉS E. VACCARO. Mercería. Artículos para hacendados. Herramientas. Útiles. Maquinaria agrícola. Seguros. Agente de la Compañía Fideos «Garozzi», Quilpué. Calle 1 Sur esq. 7 Oriente.

CECILIO MERODIO. Mercería. Importación directa de ferretería en general. Especialidad en pinturas, barnices, vidrios, papeles, herramientas para agricultura e industrias. Calle 1 Sur entre 4 y 5 Oriente, casilla 266.

IGNACIO HOYOS, Mercería «El Serrucho», calle 1 Sur.

VÍCTOR PARRA. Mercería «El Candado». Artículos para construcción y agricultores. Calle 1 Sur.

CORREDORES DE COMERCIO

LUIS NORMANDIN, Enólogo y Corredor de Comercio. Compra y Ventas por cuenta ajena. Vinos. Chichas. Aguardientes y frutos del país en general. Agente de Raab, Rochette, Roca y Cia. Huckle Hnos. Eusebio Sotomayor.

Auguier Benavides y Cia. Agente de Seguros de las mejores Compañías. Calle 2 Oriente 1157, casilla 138.

HUMBERTO REYES MOLINARE, Frutos del país y comisiones. Calle 1 Sur entre 1 y 2 Oriente.

JUAN ESTEBAN CASTRO, Corredor de Comercio. Frutos del país. Oficina, 1 Oriente 719.

EMILIO BUSTO. Frutos del país y Comisiones. Calle 1 Sur 823.

SOLAR HNOS. Frutos del país y Comisiones. Calle 1 Sur esq. 12 Oriente.

ICAZA HNOS. Calle 2 Oriente entre 1 Norte y 1 Sur.

FERIAS

FERIA TALCA. Sociedad Anónima. Capital \$ 600.000. Situada al lado norte de la Estación de los F. F. C. C. del Estado, en un local con cabida hasta para 8.000 animales. Cuenta con potreros para recibir animales a talaje. Funciona los días Lunes y Viernes. Da cuatro ferias especiales en el año: dos en Primavera y dos en Otoño. Se encarga de la compra y venta de ganado, fuera de feria, cobrando la misma comisión. La oficina está ubicada en la Plaza de Armas. 1 Sur 762, casilla 75. Contador, Roberto Iturriaga Silva.

FERIA DE TALCA de la Sucesión M. W. Buschmann. Funciona los días Lunes y Viernes.

FERIA DE SAN CLEMENTE de la Sucesión M. W. Buschmann, remates los días Jueves. Estas ferias cuentan en todos sus remates con abundancia de ganado gordo y para engorda. Tienen talajes propios de primera clase, para cualquier cantidad de ganado. Reciben grandes partidas de ganado para engorda de las mejores crías de Sur. Tienen orden permanentemente de comprar ganado gordo al peso, cualquier cantidad. Ambas ferias cuentan con carros listos para embarcar los días de remate.

Dirección postal: Talca.

DEPARTAMENTO DE LONTUÉ

Fundos y sus Productos

MOLINA

VIÑA LONTUE, fundada en 1875, de propiedad de don F. J. Correa Errázuriz.

Este establecimiento es el fundador de la industria del vino en la zona centro-sur de Chile.

La viña fué plantada bajo la dirección de expertos viticultores franceses, que supieron elegir las variedades que, unidas, dan los grandes vinos franceses.

Puede decirse que es un establecimiento modelo, donde se han consultado todos los detalles que contribuyen a producir vinos que el más experto catador no podría distinguir de un buen vino francés.

En el establecimiento se sigue todo el proceso de la vinificación, principiando por el cultivo de la vid y terminando con la entrega al consumidor de vinos embotellados y añejados en sus bodegas especiales.

Su producción normal será en un espacio de tiempo muy breve, superior a 4.000.000 de litros.

El señor Correa tiene parte de su viña en un pequeño valle donde, debido a la configuración natural del terreno, se reúnen condiciones excepcionales de clima y suelo para producir vinos de calidad sobresaliente.

El establecimiento se ha especializado en la producción de vinos tintos y blancos finos, y para ello ha tenido al frente de su bodega enólogos franceses especialmente contratados; actualmente ocupa este puesto el señor don Luis A. Duperrat. Las instalaciones para la vinificación son poderosas; cuenta con dos grandes máquinas Garolla para la vinificación del vino tinto, que le permiten vendimiar 240.000 litros de mosto diarios; además posee para la vinificación en blanco dos magníficas prensas continuas Colin, dos prensas mecánicas eléctricas y cuatro hidráulicas.

El establecimiento cuenta con una magnífica planta eléctrica movida por una turbina propia, con suficiente fuerza para abastecer la energía que consume la bodega, sus anexos, casas de administración y la población obrera.

La capacidad de la bodega es de 8.000.000 de litros; la vasija, en su mayor parte, es de roble americano.

Sus elementos le permiten a este establecimiento formar grandes mezclas, que permiten la continuidad en el tipo de vino y aseguran su uniformidad.

Este establecimiento es el único en el país que abarca la escala completa de tipos de vinos, desde el corriente de gran consumo, hasta el Reservado y Gran Vino, con largos años de añejamiento y botella, destinado a consumirse en banquetes.

Su bodega cuenta con un desvío propio, que le permite cargar por medio de un ascensor eléctrico todos sus productos, evitando en esa forma, posibles mermas y quebraciones por golpes.

Además, para la rápida atención de los pedidos de su numerosa clientela, la firma posee equipo de ferrocarril propio.

Para atender los pedidos de exportación y despachar para Punta Arenas y Norte, este establecimiento cuenta con una oficina embarcadora propia.

Los vinos de la Viña Lontué se consumen en todo Chile; existen agentes desde Tacna a Punta Arenas, y tiene depósitos propios en Santiago y Valparaíso.

Los vinos Correa Errázuriz, Lontué, son también consumidos en el extranjero.

Sus agentes en Argentina, Uruguay, Brasil, Perú, Bolivia y Norte de Sud-América, los han hecho conocer al público y han tenido gran aceptación.

A cargo de la instalación de maquinarias del establecimiento productor de Lontué, está el competente ingeniero electricista señor don Guido Galli, graduado en Suiza.

El señor Correa, deseando producir en gran parte lo que consume, ha dedicado una parte de la explotación agrícola de su hacienda, a la plantación de bosques de álamos, acacios y encinas, que le suministran en gran parte la madera necesaria para la Viña, cajones, jabs y vasijas de acarreo.

Los obreros de la Viña Lontué son posiblemente los que gozan de mayores comodidades en los campos de Chile; sus casas son todas higiénicas, tienen luz eléctrica gratis y agua potable en abundancia.

La población obrera tiene, además, un club social, teatro, cancha de foot-ball, cancha de pelota y un gimnasio completo.

Como complemento para la numerosa población obrera, hay una capilla con servicio religioso semanal, escuela pública de ambos sexos y servicio de correos y telégrafos, banda de músicos, etc.

La oficina central de esta negociación, está ubicada en su local propio en Santiago, Delicias 428.

La dirección telegráfica registrada es «Viñalontué», y su dirección postal en Santiago, casilla 2085.

La Administración General del negocio corre a cargo del señor don Pedro Arroyo Concha, yerno del propietario.

«VIÑA VIAL LONTUE», de don Juan de Dios Vial y Vial, ubicada inmediatamente al costado poniente de la estación Lontué. Tiene una superficie de 400 cuadras planas regadas con aguas del río Lontué. Sus principales explo-

taciones son: la Viña que ocupa una extensión de 130 cuadras de cepa francesa, con una producción de 2.400.000 litros de vino tinto y algo de blanco. Cuenta con maquinarias montadas con los últimos adelantos y vasijas con capacidad suficiente para la producción de la viña. El resto se dedica a siembras de trigo y chacareria en general. Ganadería vacuna. Hay plantaciones de eucaliptus y acacios en bosques (15 cuadras). Cuenta con buenas casas habitación y un parque de 5 hectáreas. Buenas casas de administración y para empleados y más de 50 casas de inquilinos, de zinc. Galpones para herramientas y en sus potreros galpones para el abrigo de los animales en el invierno.

Dirección postal: Lontué.

En Santiago: Huérfanos 656, casilla 790.

FUNDO y MOLINO «LONTUE», de don Juan Errázuriz Echazarreta, ubicado en la misma estación de Lontué. Tiene una superficie de 140 cuadras planas regadas con aguas del río Lontué. Sus principales explotaciones son: Molino de cilindros con capacidad para producir 200 quintales de harina diarios, que se vende con la marca «Molino Lontué». Cuenta con una turbina hidráulica que se mueve con un canal propio, sus graneros, bodegas, etc. Posee una viña de 36 cuadras de cepa francesa. Siembras de trigo blanco y chacareria en general, principalmente tabaco. Cuenta con buenas casas habitación, casas de empleados e inquilinos. En este fundo, en la parte que deslinda con la estación de los ferrocarriles, se está formando el pueblo de Lontué.

Dirección postal: Lontué.

En Santiago: Huérfanos 1865.

FUNDO «ESMERALDA» de don Rafael Concha Gatica, ubicado a 4 kilómetros de la Estación Molina. Tiene una superficie de 136 cuadras planas, regadas con canal propio del río Lontué. Sus principales explotaciones son: la viña, que ocupa una extensión de 40 cuadras de cepa francesa, que da una producción de 20.000 arrobas de vino. Siembras de trigo y chacareria en general. Engordas de vacunos. Cuenta con buenas casas habitación, un huerto frutal, bodegas con vasijas de rauli para depositar toda la producción de vino, 14 casas de inquilinos, de material sólido (adobe y teja). En bosques hay 4.000 eucaliptus y más o menos 3.000 álamos en alamedas.

Dirección postal: Molina, casilla 38.

En Santiago: Delicias 1874.

FUNDO «SANTA ROSA» de don Gregorio Correa Ovalle, ubicado a 4 kilómetros al poniente de la Estación Lontué. Tiene una superficie de 550 cuadras planas regadas con aguas propias. El ramo principal de explotación es la Siembra de trigo blanco, con producción media de 3,500 a 4,000 quintales. Chacarera, principalmente tabaco, con producción de 1,500 quintales españoles, frejoles, maíz, etc. Cosecha semilla de trébol, con producción media de 200 quintales. Lechería, ordeña más o menos 100 vacas, leche destinada a la fabricación de quesos. Crianza y engorda de vacunos. Tiene una viña de 12 cuadras de cepa francesa y bodega fermentadora, con producción media de 2,500 a 3,000 arrobas de vino. Cuenta con casas habitación, 50 casas de inquilinos y empleados. Tiene una turbina hidráulica de 14 H. P. para producir alumbrado para las casas y para la de los empleados e inquilinos.

Dirección postal: Lontué.

En Santiago: Agustinas 1831.

HACIENDA «TRAPICHE ALTO» de la señora Lucrecia Gana de Garcés, a cargo de los señores Bernardino y Agustín Garcés Gana, ubicada a 4 kilómetros al poniente de la Estación Lontué. Tiene una superficie de 320 cuadras planas regadas con dos canales de los ríos Lontué y Pirihuin. Sus principales explotaciones son: Siembras de trigo blanco, con producción anual de 2,000 sacos más o menos. Chacarera, especialmente tabaco, con una producción de 800 a 1,000 quintales españoles, frejoles, papas, maíz, etc. Crianza de vacunos «Durham», finos por cruzamiento. Engordas. Crianza de caballos «Percherones» y chilenos. Sus potreros están divididos por alambrados dobles, álamos en estado de explotación. La ribera del río Lontué está plantada con bosques de sauces, acacias y encinas, para la defensa de las avenidas del río.

Plantaciones forestales. Posee 10 bosques de eucaliptus Glóbulos.

Cuenta con grandes y buenas casas habitación, un silo «Brooks», bodegas, galpones y 22 casas de inquilinos, de buen material (techo teja y zinc). Posee un naranjal de 8 cuadras en entera producción y una viña de 30 cuadras de cepa francesa, con una producción de 18,000 arrobas, con sus respectivas bodegas, maquinarias y vasijas.

Dirección postal: Curicó, casilla 27.

En Santiago: República 217.

FUNDO «QUECHEREGUA» de don Rafael Gatica O., ubicado a 2½ kilómetros al norte de la Estación Molina. Tiene una superficie de 110 cuadras planas regadas. Tiene 10 cuadras de viña de cepa francesa. Cuenta con un limonal y un naranjal de 3 cuadras. El resto del campo se dedica a siembras de trigo. Chacarera y cosecha de trébol. Cuenta con casas habitación y bodega de vino, un silo de 300 toneladas y 5 casas de inquilinos recién construidas. Tiene un huerto frutal, duraznos, paltos, etc., etc.

Dirección postal: Molina, casilla 51.

FUNDO «SANTA LUCIA DE QUECHEREGUA» de don Eduardo Talavera y don Hernán Talavera, ubicado a 3 kilómetros al norte de la Estación Molina. Tiene una superficie de 375 hectáreas planas, regadas con aguas del río Lontué, siendo sus terrenos de primera calidad, situado a inmediaciones de la línea férrea. Sus principales explotaciones son: Viña, toda de cepa francesa, tinto y blanco, con una extensión de 180 hectáreas, con una producción de 2,000,000 de litros de vino. Produce vino fino, que se embotella en el mismo fundo, para la venta de vinos encajonados. Cuenta con grandes bodegas, vasijas de roble americano y su instalación mecánica, con todas sus maquinarias necesarias para la vendimia y elaboración de los vinos.

El resto del fundo se dedica a siembras de trigo. Chacarera en general y pasto para talajes o engordas.

Cuenta con muy buenas casas habitación rodeada de un parque de 9 hectáreas, con árboles forestales, huerto de árboles frutales de exportación: Manzanos, perales, ciruelas para secar, etc., galpones para el servicio del fundo y 40 casas de inquilinos, de material sólido.

Los cierros de sus potreros son de alambrados, algunas en estado de explotación.

Dirección postal: Estación Molina, casilla 40.

En Santiago: Teatinos 60.

SOCIEDAD VINOS DE CHILE.—Sociedad Anónima.—Capital pagado \$ 3.666,000.—Autorizado \$ 6.000,000.—Fundada el año 1907, formada por un grupo de viñateros de la zona de Lontué. Esta Sociedad se considera como la firma más importante del país en el ramo de vinos.

Cuenta con grandes bodegas en Lontué con capacidad para depositar 10,000,000 de litros con instalaciones modernas y maquinarias de pasteurización, esterilización, refrigeración, etc. Como complemento del negocio de vinos tiene una gran instalación anexa de tonelería mecánica. Toda la maquinaria es eléctrica y se mueve con fuerza propia de la Sociedad que la produce por medio de una instalación hidráulica de 160 H. P.

También es dueña esta Sociedad de las Termas de Panimávida, ubicadas en el departamento de Linares, comuna de Panimávida. Este balneario está dotado de un hotel muy bien montado, con instalaciones de alcantarillado, luz eléctrica y otras que lo complementan.

La extensión donde se encuentran las termas es de 90 cuadras con plantaciones de bosques de eucaliptus, aromos, etc., cuyo número alcanza a 150,000 árboles.

La captación de las aguas se hace de 5 fuentes que están rodeadas de paredes impermeables y cubiertas de vidrio de donde es llevada el agua por cañerías al hotel, pabellones de baño y a la fábrica de embotellación.

La fábrica de embotellación produce anualmente hasta 4,000,000 de botellas y está montada con maquinaria moderna e higiénica.

Otra de las propiedades de esta Sociedad es un fundo en Lontué, denominado «Entre Ríos y Yungay» de 134 cuadras planas regadas, siendo su principal explotación la viña que ocupa una extensión de 18 cuadras de cepa francesa y el resto del fundo está destinado a plantaciones.

Posee además, propiedades en las ciudades de Santiago y Valparaíso.

Todas las propiedades de la Sociedad están tasadas por las Municipalidades respectivas en \$ 2.594,900.

La Gerencia y Administración General están en Santiago y funcionan en su edificio propio Avenida Vicuña Mackenna número 20.

FUNDO «LAS MERCEDES DE LA HUERTA», de don Joaquín Prieto Hurtado, ubicado al oriente de la estación Molina, deslindando con la línea férrea. Tiene una superficie de 220 cuadras planas regadas. Dedicado a: Chacarera, frejoles, papas, maíz. Siembras de trigo y cebada.

Viña de cepa francesa (20 cuadras), con producción de vinos y chichas. Lechería, ordeña de 60 a 80 vacas, producto que se expende en Molina y parte destinada a quesos. Tiene casas habitación, bodegas, galpones y 20 casas de inquilinos.

Dirección postal: Joaquín Prieto Hurtado.—Santiago. Agustinas 1242.

HACIENDA «RIO CLARO», de don Julio Prado Amor, ubicada a 16 kilómetros al oriente de la ciudad de Molina. Tiene una superficie total de 2,396 hectáreas, de las cuales 416 hectáreas son planas regadas con un canal propio, denominado «Valdés Carrera», que nace del río Lontué; 700 hectáreas de planes altos y lomajes suaves susceptibles de riego y el resto cerros con bastantes bosques naturales de: Quillay, peumos, litres, robles, etc., todos en estado de explotación.

Las principales explotaciones a que la dedica el señor Prado Amor son las siguientes: Viña, que ocupa una superficie de 70 hectáreas de cepa francesa (alambrada), cultivada en perfectas condiciones. Sus tipos de vino son de clase superior. Cabernet, Pinot, Cot y Semillón blanco.

Se hacen importantes siembras de trigo blanco (rulo y riego). Chacarera, especializándose en frejoles que cosecha de varias clases. Cosecha semilla de trébol. Lechería, leche que se destina a la fabricación de quesos. Posee un huerto frutal y sus deslindes son plantados con álamos, fresnos y acacios.

Cuenta con muy buenas casas habitación (antigua de corredores). Galpones de fierro galvanizado para guardar maquinarias y una gran bodega de vinos con vasijas de rauli y algo de roble americano, que permite depositar 20,000 arrobas. Tiene casas de administración y de bode-

guero y 35 casas de inquilinos, su mayor parte de material sólido (techo de teja). Funciona una Escuela Pública con capacidad para 50 alumnos.

Dirección postal: Molina.

En Santiago, Julio Prado Amor, San Antonio 468, casilla 2316, teléfono 240.

FUNDOS «EL CERRILLO», «LOS TRIANGULOS» y «SANTA MARTA», de los señores Bascuñán & Cia, ubicado a 4 kilómetros de la estación Molina y a 4 kilómetros de la estación Itahue. Tiene una superficie de 500 hectáreas planas regadas con canal «El Cerrillo, que nace del río Lontué. Sus principales explotaciones son: La viña, que ocupa una superficie de 85 hectáreas de cepa francesa que da una producción de 14,000 arrobas de vino.

Cuenta con bodegas e instalación moderna de maquinaria y vasijas suficientes para depositar la producción. Siembras de trigo blanco con producción media de 2,000 sacos. Lechería, se ordeñan 100 vacas, leche que se destina a la fabricación de quesos en la temporada. Engordas de vacunos. Posee 25 casas de inquilinos y una casa de administración.

Dirección postal: Bascuñán & Cia. Molina.

En Santiago, Moneda 1827, casilla 2209.

FUNDO «QUECHEREGUA» de propiedad del señor Pedro Correa Ovalle. Tiene una superficie de 314 hectáreas totalmente regadas. Los productos que se cosechan son: La viña, que tiene una extensión de 62 hectáreas de cepa francesa y 3 hectáreas de cepa del país, que se destina a la fabricación de vinos en su mayor parte. Algo de chacolies. Siembra de trigo blanco. Cosecha semilla de trébol. Crianza y engorda de vacunos, contando con potreros empastados con trébol. Cuenta con buenas casas de habitación, bodegas modernas.

Dirección postal: Molina. Quecheregua.

FUNDO «POTRERO LO VERGARA» de propiedad del señor Pedro A. Ramírez. Tiene una superficie de 314 hectáreas totalmente regadas. Los productos que se explotan son: Trigo blanco, (125 hectáreas), con producción de 1,600 quintales métricos. Chacarera, frejoles, maíz y papas. Lechería, ordeña 60 vacas, leche que se destina a la fabricación de quesos.

Dirección postal: Molina.

FUNDO «BUENA FE» de propiedad del señor Fidel Fontecilla. Tiene una superficie de 353 hectáreas planas totalmente regadas. Los productos que se explotan en este fundo son: Trigo blanco, siembra más o menos 40 hectáreas. Chacarera, 30 hectáreas con frejoles, y 3 hectáreas con papas. Tiene una viña de 15 hectáreas de cepa francesa, que la destina a la fabricación de vinos, con producción de 3,000 arrobas. Cuenta con potreros empastados con trébol y pastos naturales en riego.

Dirección postal: Molina, casilla 24.

FUNDO «CASABLANCA» de propiedad de don Alejandro Dussailant. Tiene una superficie de 565 hectáreas más o menos totalmente regadas. Los ramos principales de explotación son: La viña, que ocupa de una extensión de 300 hectáreas de cepa francesa, que se destina totalmente a la fabricación de vinos de diferentes tipos, con producción media de 30,000 hectolitros de vinos: Tintos y Blancos, Reservados, Escogidos, Grand Vino, etc., que han merecido gran aceptación de parte de los consumidores. Trigo blanco, siembra más o menos 125 hectáreas. Avena. Chacarera: maíz, frejoles y papas. Tiene más o menos 100 hectáreas empastadas con trébol. Posee espléndidas bodegas, dotadas de maquinaria moderna, y vasijas de 1.ª clase que permiten depositar toda la producción de la viña.

Dirección postal: Lontué.

En Santiago: Dieciocho 192.

FUNDO «SANTA ELENA» de propiedad de los señores Aliro y Froilán Valenzuela. Tiene una superficie de 463 hectáreas totalmente regadas. Las principales explotaciones son: La viña que ocupa una extensión de 105 hectáreas de cepa francesa, que se destina a la elaboración de vinos, con producción de 6,000 hectolitros. Siembra trigo blanco, siembra más o menos 75 hectáreas. Cebada forrajera. Chacarera, especialmente frejoles. Crianza de vacunos, mantiene más o menos 200 hectáreas de pastos naturales en riego, y 30 hectáreas con trébol. Cosecha pasto trébol.

Dirección postal: Molina, casilla 43.

FUNDO «SANTA ADELA» de propiedad del señor Angel María Garcés. Tiene una superficie de 662 hectáreas totalmente regadas. Los productos que se cosechan en esta propiedad son: Trigo blanco, (125 hectáreas), con producción de 1,500 quintales métricos. Chacarera, siembra 59 hectáreas con frejoles, y 36 a 40 hectáreas con maíz. Tiene una viña de 159 hectáreas de cepa francesa, cuyos caldos se venden sin elaborar. Crianza de vacunos. Engordas, dispone de 335 hectáreas más o menos, empastadas con trébol. Dirección postal: Molina.

FUNDO «SANTA TERESA» de propiedad de don Andrés A. Silva, arrendado a don Enrique Silva. Tiene una superficie total de 3,658 hectáreas, de las cuales 366 hectáreas son regadas. Los productos que se explotan son: Trigo blanco. Crianza de animales ovejunos, con dotación de 1,500 cabezas.

Dirección postal: Itahue.

VIÑAS «SAN PIERDARENA», «VIÑA DEL PUENTE», «LAS PALMAS» de propiedad de don Juan Bozzolo F. Tiene una superficie de 116 hectáreas regadas. Los productos que se explotan son: La viña, que tiene 92 hectáreas de cepa francesa y 20 hectáreas de cepa del país, caldo que se destina a la fabricación de vinos y chacolies con producción de 9,384 hectolitros de vino, 934 hectolitros de chacolies. Cebada forrajera.

Dirección postal: Lontué, casilla N.º 1.

FUNDO «LOS NOGALES» de propiedad del señor Manuel Urenda. Tiene una superficie de 313 hectáreas totalmente regadas. Los productos que se explotan en este fundo son: Trigo blanco, siembra más o menos 40 hectáreas. Chacarera, especialmente frejoles. Tiene una viña de 12 hectáreas de cepa francesa, y 1 hectárea de cepa del país, que se destina a la elaboración de vinos, con producción de 4,000 arrobas. Crianza y engorda de vacunos, contando con 50 hectáreas empastadas con trébol.

Dirección postal: Molina, casilla 33.

FUNDO «CERRILLO VERDE» de propiedad del señor Hilario Rousseau, arrendado al señor Miguel Ateaga. Tiene una superficie de 450 hectáreas, de las cuales 235 hectáreas son regadas. Los productos que se cosechan son: Trigo blanco, (120 hectáreas), con producción de 1,700 quintales métricos. Cebada forrajera. Chacarera, especialmente frejoles, (50 hectáreas), maíz, papas y tabaco. Lechería, ordeña 25 vacas diarias, durante 6 meses. Crianza de vacunos y porcinos.

Dirección postal: Molina, casilla 26.

FUNDO «SAN HILARIO» de propiedad del señor Hilario Rousseau. Tiene una superficie de 150 hectáreas totalmente regadas. Los productos que se cosechan son: Cebada forrajera, con producción media de 1,500 quintales métricos. Chacarera, maíz y frejoles. Tiene una viña de 26 hectáreas de cepa francesa, que se destina a la fabricación de vinos, con producción de 2,000 hectolitros. Tiene un silo con capacidad para 400 toneladas.

Dirección postal: Molina.

FUNDO «LA FORTUNA» de propiedad de don Camilo Vergara. Tiene una superficie de 376 hectáreas totalmente regadas. Los principales ramos de explotación es la viña, que tiene una superficie de 155 hectáreas de cepa francesa, y 10 hectáreas de cepa del país, caldo que se destina a la fabricación de vinos, con producción de 19,000 hectolitros. Trigo blanco. Chacarera, maíz, frejoles, papas y tabaco.

Dirección postal: Lontué.

FUNDO «LAS ACACIAS» de propiedad del señor Eduardo Morel S. Tiene una superficie de 395,5 hectáreas totalmente regadas. Se explotan en este fundo los siguientes productos: Trigo blanco, siembra más o menos 102 hectáreas. Chacarera, especialmente frejoles, (44 hectáreas), además maíz y papas. Tiene una lechería. Crianza y engorda de animales vacunos, contando con potreros empastados con trébol.

Dirección postal: Molina, casilla 85.

FUNDO «HUELGA DE LA RINCONADA» de propiedad del señor Manuel A. Bruna. Tiene una superficie de 170 hectáreas totalmente regadas. Explota los siguientes productos: Trigo blanco. Chacarera: maíz, frejoles y papas. Mantiene 20 hectáreas empastadas con pastos naturales en riego, y 30 hectáreas con trébol.

Dirección postal: Itahue.

FUNDO «VIÑA SAN PEDRO» de propiedad de la señora Delia Ovalle de Correa. Tiene una superficie de 477 hectáreas, de las cuales 450 hectáreas son regadas. El principal ramo de explotación es la viña, que tiene una extensión de 250 hectáreas de cepa francesa, que se destina totalmente a la fabricación de vinos escogidos y que han merecido general aceptación de parte de los consumidores. Se expenden por intermedio de la Sociedad Vinos de Chile. Trigo blanco, (70 hectáreas). Chacarera, especialmente maíz, (15 hectáreas).

Dirección postal: San Pedro, Molina.

FUNDO «PRETILES» de propiedad de sucesión Oyarzún Day, arrendado al señor Daniel Berges. Tiene una superficie de 280 hectáreas, de las cuales 260 hectáreas son regadas. El principal ramo de explotación es la viña, que ocupa una extensión de 31 hectáreas de cepa francesa, con una producción de 1,500 hectolitros de caldo que se vende sin elaborar.

Dirección postal: Itahue.

FUNDO «SAN ANTONIO» de propiedad del señor J. A. Maturana, arrendado a los señores J. A. Maturana y Cia. Tiene una superficie de 110 hectáreas totalmente regadas. El principal ramo de explotación es la viña, que ocupa una extensión de 45 hectáreas de cepa francesa, que se destina a la fabricación de vinos (1,800 hectolitros). Trigo blanco. Chacarera, especialmente maíz.

Dirección postal: Molina, casilla 7.

HACIENDA «LOS CHACAYES» de propiedad de la Sociedad Fábrica de Jabón y Velas «La Unión». Tiene una superficie de 12,000 hectáreas, de las cuales 85 son regadas. Los principales productos que se cosechan en esta hacienda son: Trigo blanco y cebada. Avena. Chacarera, frejoles y papas. Avena. Cosecha semilla. Tiene un aserradero agrícola para la elaboración de maderas de varias dimensiones. Tiene 10,000 hectáreas con bosques naturales y renovales y explota carbón.

Dirección postal: Molina.

HACIENDA «EL YACAL» de propiedad del señor Augusto Falcón. Tiene una superficie de 15,700 hectáreas, de las cuales 3,140 hectáreas son regadas. Los productos que se explotan en esta hacienda son: Trigo blanco, se siembra más o menos 450 a 500 hectáreas, con producción de 5,200 quintales métricos. Chacarera, siembra 100 hectáreas con frejoles, además papas, maíz, etc. Crianza y engorda de vacunos, contando con una dotación de 1,400 animales. Crianza de ovejunos, con una dotación de 1,900 cabezas. Crianza de caballos, porcinos y cabrios. Tiene un aserradero agrícola para la elaboración de maderas. Hay más o menos 2,000 hectáreas con monte natural de donde se explota carbón, con producción de 10,000 quintales métricos, y leña. Apicultura; cera y miel.

Dirección postal: Molina.

HACIENDA «LA MANTACILLA» de propiedad de don Cayetano Poreile. Tiene una superficie de 13,659 hectáreas, de las cuales 219 hectáreas son regadas. Se explotan los siguientes productos: Trigo blanco, se siembra 190 a 200 hectáreas, con producción de 2,800 quintales métricos. Chacarera, especialmente frejoles. Tiene una viña de 5 hectáreas de cepa del país, que se destina a la fabricación de chacolies. Crianza y engorda de animales vacunos, contando con 100 hectáreas empastadas con trébol. Crianza de ovejunos, con dotación de 2,000 cabezas. Tiene 2,500 hectáreas con bosques naturales, y 1,500 hectáreas con renovales. Tiene más o menos 2,400 hectáreas con montes naturales.

Dirección postal: Molina, casilla 59.

HACIENDA «SAN LUIS DE RÍO CLARO» de propiedad del señor José Arbónico. Tiene una superficie de 15,000 hectáreas de cordilleras, 1,000 hectáreas de cerros y lomajes y 300 hectáreas son regadas. Los productos que se explotan en esta hacienda son: Trigo blanco, con producción de 1,600 quintales métricos. Chacarera: frejoles, papas y maíz. Lechería, ordeña término medio 60 vacas diarias durante 8 meses, leche que se destina a la fabricación de quesos. Crianza y engorda de animales vacunos, contando con 130 hectáreas empastadas con trébol, y 150 hectáreas con otros pastos sembrados en riego.

Dirección postal: Molina, San Luis.

HACIENDA «RADAL» de propiedad de don Juan Crisóstomo Gatica. Tiene una superficie de 6,000 hectáreas, de las cuales 75 hectáreas son regadas. Se cosechan los siguientes productos: Trigo blanco, siembra 25 hectáreas. Crianza de vacunos y ovejunos. Tiene más o menos 2,200 hectáreas de monte natural y 3,000 de renovales.

Dirección postal: Molina, casilla 78.

FUNDO «RÍO CLARO» de la Sucesión de don Carlos Ortúzar, arrendado a don Emilio Doll. Tiene una superficie de 4,275 hectáreas, de las cuales 50 hectáreas son regadas. Se explotan los siguientes productos: Trigo blanco, se siembra más o menos 180 hectáreas, con producción media de 1,650 quintales métricos. Chacarera, siembra 42 hectáreas con frejoles. Tiene una viña de 5 hectáreas de cepa del país. Crianza y engorda de vacunos, con dotación de 800 a 1,000 cabezas. Crianza de ganado lanar, (2,000 a 2,500 cabezas), además crianza de caballos, cabrios y porcinos.

Dirección postal: Molina.

FUNDO «VIÑA LOMA BLANCA» de propiedad del señor Manuel Atria. Tiene una superficie de 150 hectáreas totalmente regadas. El principal ramo de explotación es la viña que ocupa una extensión de 55 hectáreas de cepa francesa, y 1 hectárea de cepa del país, que se destina a la fabricación de vinos, con producción de 1,400 hectolitros. Trigo blanco. Chacarera: frejoles, maíz y papas.

Dirección postal: Molina.

FUNDO «ROMERAL» de propiedad de don Rodolfo Márquez. Tiene una superficie de 617 hectáreas totalmente regadas. Los productos que se cosechan son: Trigo candeal, (157 hectáreas), con producción de 1,800 quintales métricos. Chacarera, especialmente frejoles.

Dirección postal: Molina.

FUNDO «PALMILLA» de propiedad del señor Jesús Ferreiro. Tiene una superficie de 1,500 hectáreas, de las cuales 350 hectáreas son regadas. Los productos que se explotan en esta propiedad son: Trigo blanco, siembra 110 hectáreas, con producción de 3,500 quintales métricos. Chacarera, papas, frejoles y maíz. Tiene una viña de 46 hectáreas de cepa francesa regada, con producción de 2,000 hectolitros que se venden sin elaborar. Tiene 700 hectáreas con montes naturales. Crianza de vacunos.

Dirección postal: Molina.

FUNDO «SANTA JUSTINA» de propiedad del señor Pedro Ramírez. Tiene una superficie de 314 hectáreas totalmente regadas. Los productos que se cosechan son: Trigo blanco, con producción de 800 a 1,000 quintales métricos. Chacarera, especialmente frejoles. Lechería, se ordeñan 60 vacas diarias durante 9 meses, leche que se destina a la fabricación de quesos. Crianza y engorda de animales vacunos, contando con potreros entrebolados y pastos sembrados en riego. Sus cierras son con alamedas.

Dirección postal: Molina.

HACIENDA «AGUA FRÍA» de propiedad de don Guillermo Lee. Tiene una superficie de 14,000 hectáreas, de las cuales 300 hectáreas son regadas. Los productos que se cosechan en esta hacienda son: Trigo blanco, (siembra 400 hectáreas), con producción de 3,200 quintales métricos. Chacarera: maíz, frejoles y papas. Tiene un aserradero agrícola, para la elaboración de maderas de diferentes dimensiones. Posee un bosque natural de 3,000 hectáreas. Tiene 5,000 hectáreas de monte natural, y 2,000 hectáreas de renovales, para la explotación de carbón y leña, (2,300 quintales métricos de cada uno). Cosecha cáscara de quillay, (100 quintales métricos). Apicultura, tiene 300 familias, cosechando miel y cera. Crianza y engorda de vacunos, contando con 230 hectáreas empastadas con trébol. Crianza de ganado lanar.

Dirección postal: Molina.

HACIENDA «GUALLINES» de propiedad de la sucesión de don Miguel Concha. Tiene una superficie de 3,600 hectáreas, de las cuales 400 hectáreas son regadas. Los productos principales que se explotan en esta hacienda son: Trigo blanco, (siembra 70 hectáreas). Chacarera, especialmente frejoles, (24 hectáreas), y maíz. Crianza y engordas de vacunos, contando con una masa de 700 a 800 vacunos y con 100 hectáreas empastadas con trébol, además otros pastos naturales en riego. Crianza de ganado lanar, con dotación de 1,300 cabezas. Crianza de caballos y cabrios.

Dirección postal: Itahue.

VALDIVIA DE LONTUÉ

FUNDO «CORCOLEN» de propiedad de señor Salustio Barros Ortúzar. Tiene una superficie de 298 hectáreas totalmente regadas. Los productos que se explotan en esta propiedad son: Trigo blanco, se siembra más o menos 116 hectáreas, con producción de 705 quintales métricos. Chacarera, especialmente frejoles, se siembra alrededor de 17 a 20 hectáreas. Tiene más o menos 70 hectáreas empastadas con trébol, para la crianza y engordas de vacunos.

Dirección postal: Molina.

En Santiago: Santa Lacia 150.

FUNDO «BUENA UNIÓN» de propiedad de los señores Zamorano y Acevedo. Tiene una superficie de 338 hectáreas totalmente regadas. Los productos que se explotan en esta propiedad son: Trigo blanco, con producción de 900 quintales métricos. Trigo candeal, con producción de 370 quintales métricos. Chacarera, siembra 12 hectáreas con frejoles, y 3 hectáreas con maíz. Tiene una viña de 25 hectáreas de cepa francesa, caldos que se venden sin elaborar. Posee un bosque de una hectárea.

Dirección postal: Molina

FUNDO «LA ESTANCIA» de propiedad de la señora Rosa Encina de Larrain. Tiene una superficie de 235,5 hectáreas totalmente regadas. Se explotan los siguientes productos: Cebada forrajera, con producción de 1,000 quintales métricos. Chacarera; maíz, frejoles y papas. Hortalizas. Tiene una viña de 8 hectáreas de cepa francesa y 1 hectárea de copa del país.

Dirección postal: Molina.

FUNDO «SAN CAMILO» de propiedad de la familia Arancibia Franzoy. Tiene una superficie de 315 hectáreas totalmente regadas. Se explotan los siguientes productos: Trigo blanco, se siembra 109 hectáreas, con producción de 1,600 quintales métricos. Crianza de vacunos, y cuenta con 210 hectáreas de pastos naturales en riego. Engordas.

Dirección postal: Molina.

FUNDOS «TORO» y «MAQUI» de propiedad de don Pedro Letelier Silva, ubicado a 60 kilómetros al oriente de la Estación Molina. Tiene una superficie de 3,000 cuerdas, (10 cuerdas de riego), el resto de rulo. Dedicado a: Crianza de vacunos y ganado lanar. Existen montañas en maderas de construcción de: Ciprés, roble, ranli, etc., en estado de explotación. Siembras de trigo.

Dirección postal: Talca, casilla 154.

FUNDOS «SAN JOSE», «SAN FRANCISCO», «TURRIETA», «OJOS DE AGUA», «CORRIENTES», ubicados cerca del límite internacional con la República Argentina. Dedicado a: Pastoreo de verano para animales, vacunos, ovejunos y caballos.

Dirección postal: Talca, casilla 154.

HACIENDA «EL TRAPICHE», de don Carlos Garcés Grez, ubicado a 8 kilómetros al poniente de la estación de Lontué. Tiene una superficie total de 813 cuerdas planas regadas con canal propio de los ríos Lontué y Pirihuin. Sus principales explotaciones son: La viña, que ocupa una extensión de 65 cuerdas de cepa francesa, con producción de 35,000 arrobas de vino. Cuenta con una instalación moderna de maquinaria vinícola y las bodegas y vasijas consiguientes. Siembra de trigo blanco con producción anual de 4,500 sacos. Chacarera, especialmente tabaco, con producción de 2,500 quintales españoles; Frejoles, papas, maíz, sandías, etc., etc. Crianza y engorda de vacunos «Durham». Crianza de caballos chilenos y percherones. Todos sus potreros están divididos por alamedas, álamos en estado de explotación. La ribera del río Lontué está plantada de bosques de sauces, acacios y encinas, que sirven de defensa a la propiedad contra las avenidas del río. Cosecha semilla de trébol. Cuenta con muy buenas casas habitación, bodegas, galpones y 45 casas de inquilinos, de material sólido (techo teja). Se efectúa en la actualidad una instalación hidráulica para 50 H. P. Todos los terrenos de esta hacienda son de primera calidad y aptos para toda clase de producción.

Dirección postal: Curicó, casilla 111.

En Santiago: Huérfanos 1564.

FUNDO «COLIN», de don Carlos Garcés Grez, ubicado a 21 kilómetros al poniente de la estación de Lontué y a 1 1/2 kilómetros de la estación Tricao (Ferrocarril de Curicó a Hualañé). Tiene una superficie de 400 cuerdas planas regadas; 100 cuerdas de islas y 650 cuerdas de cerros. Sus principales explotaciones son: Pastería, enfarda pasto alfalfa con producción de 12,000 quintales métricos, en colizas (4 alambres). Cosecha semilla de trébol, con producción de 400 quintales. Siembras de trigo blanco. Cebadas. Chacarera: (tabaco, frejoles, maíz, sandías, etc.). Crianza de vacunos «Durham». Engordas. Crianza de ganado lanar (700 cabezas). Crianza de caballos chilenos y percherones. Cuenta con casas habitación, galpones para pasto y cosecha, y 20 casas de inquilinos, de material sólido.

Dirección postal: Curicó, casilla 111.

En Santiago: Huérfanos 1564.

FUNDO «PARRONCILLO», de la señora Lucrecia Gana de Garcés, a cargo de don Bernardino Garcés Gana, ubicado a 6 kilómetros al poniente de la estación Lontué. Tiene una superficie de 146 cuerdas planas regadas con canal propio del río Seco. Sus principales explotaciones son: La viña, que tiene una extensión de 60 cuerdas de cepa francesa, con una producción media anual de 28,000 arrobas de vino. Cuenta con una instalación moderna de maquinaria vinícola, bodegas, vasijas y enseres correspon-

dientes. Siembras de trigo candeal, con una producción media de 600 quintales. Cosecha semilla de trébol y chacarera. Plantaciones forestales: posee 9 bosques de eucalipto «Glóbulos». Potreros en buen estado y en completa producción, separados por alamedas dobles. Cuenta con buenas casas de administración, 12 casas de inquilinos, (de buenos materiales y techo de zinc) y un galpón para la lechería.

Dirección postal: Lontué.

En Santiago: República 217.

FUNDO «HIGUERILLA», de la señora Artemisa Armanet de Correa, ubicado a 6 kilómetros al poniente de la estación Lontué. Tiene una superficie de 450 cuerdas planas, abundantemente regadas. Sus principales explotaciones son: Una viña de 20 cuerdas, de cepa francesa, que da una producción de 7,000 arrobas de vino. Siembras de trigo blanco, con producción media de 2,500 a 3,000 sacos. Chacarera, especializada en tabaco, con producción de 1,000 quintales españoles; Frejoles, maíz, papas. Engordas de buyes y novillos, formando un conjunto de 300 a 350 cabezas. Crianza de caballos de silla y tiro. Crianza de ganado «Holstein Friesian» (Holandeses). Cuenta con dos buenas casas habitación, parque y huertos frutales, una capilla pública, bodegas, galpones y 45 casas modernas de inquilinos (techo zinc y teja).

Dirección postal: Francisco Correa Armanet. Lontué.

Casilla 31. En Santiago: Huérfanos 1934.

FUNDO «LOS QUILLAYES» de propiedad del señor Luis Martín V. Tiene una superficie de 3,000 a 3,500 hectáreas más o menos, de las cuales 650 a 700 hectáreas son regadas. Los productos que se cosechan en esta propiedad son: Trigo blanco, con producción media de 1,500 quintales métricos. Trigo candeal, con producción media de 1,000 sacos. Cebada forrajera, con producción media de 800 sacos. Chacarera: Siembra 30 hectáreas con frejoles; 30 con maíz; 2 de garbanzos y 4 hectáreas de papas. Tiene una viña de 7 hectáreas de cepa del país, con producción de 2,100 arrobas. Lechería, ordeña término medio 40 a 50 vacas diarias, para el consumo del fundo. Crianza y engorda de vacunos, con dotación de 1,500 animales, contando con 350 a 400 hectáreas entreboladas. Cosecha semilla de trébol, con producción de 450 quintales españoles. Crianza de ganado lanar, recibiendo también ganado a talaje. Crianza de porcinos.

Dirección postal: Itahue.

FUNDO «RINCONADA DE LAUTARO» de propiedad del señor Luis Martín V. Tiene una superficie de 1,000 hectáreas más o menos, de las cuales 10 hectáreas son regadas. Se explotan los siguientes productos: Trigo blanco, siembra más o menos 70 a 80 hectáreas. Tiene una viña de 7 hectáreas de cepa del país. Esta propiedad se trabaja conjuntamente con el fundo los Quillayes.

Dirección postal: Itahue.

FUNDO «REQUINGUA» de propiedad de la sucesión de don Roberto Garcés. Tiene una superficie de 738 hectáreas de las cuales 438 hectáreas son regadas. Los productos que se explotan en este fundo son: Trigo blanco (siembra más o menos 50 hectáreas) con producción de 780 quintales métricos. Trigo candeal (siembra 40 hectáreas) con producción de 600 quintales métricos. Chacarera, especialmente frejoles (siembra alrededor de 20 hectáreas). Tiene una viña de 48 hectáreas de cepa francesa en riego, con producción de 4,600 hectolitros de vinos. Crianza y engorda de vacunos, contando con potreros entrebolados. Crianza de ganado lanar, etc.

Dirección postal: Lontué.

FUNDO «SANTA ANA» de propiedad de la señora Rosa Moreira de Grez, arrendado a los señores Antonio y Maximiliano Grez Moreira. Tiene una superficie de 350 hectáreas regadas y 300 hectáreas de cerros. Los productos que se cosechan en esta propiedad son: Trigo blanco (siembra más o menos 60 hectáreas) con producción de 1,600 quintales métricos. Trigo candeal (siembra 20 hectáreas) con producción de 100 quintales métricos. Chacarera, especialmente frejoles, (20 hectáreas) además papas. Tiene una viña de 3 hectáreas de cepa francesa. Las 300 hectáreas de cerros están con monte natural y explota carbón y leña. Cosecha semilla de trébol con producción de 40 quintales métricos.

Dirección postal: Molina-Santa Ana.

FUNDO «SAN JAVIER» de propiedad de los señores Joaquín, Guillermo, Juan, Raúl Muñoz y A. Muñoz. Tiene una superficie de 800 hectáreas regadas y 150 hectáreas de cerros. Los productos que se explotan en este fundo son: Trigo blanco, se siembra más o menos 125 hectáreas, con producción de 3,200 quintales métricos. Trigo candeal, con producción de 300 quintales métricos. Cebada forrajera, con producción de 300 quintales métricos. Chacarera: siembra 30 hectáreas con maíz; 30 hectáreas con frejoles; 2 hectáreas con papas y 3 hectáreas con tabaco. Tiene una viña de 35 hectáreas de cepa francesa en riego y 10 de rulo, con producción de 6,000 arrobas. Lechería. Crianza y engorda de vacunos, contando con potreros entrebolados. Cosecha semilla de trébol, con producción de 120 quintales métricos. Se explota carbón y cáscara de quillay. Dirección postal: Molina-Peteroa.

FUNDO «LA CAMPANA», de propiedad del señor Polidoro Hormazábal. Tiene una superficie de 520 hectáreas, de las cuales 260 hectáreas son regadas. Los productos que se explotan en esta propiedad son: Trigo blanco, con producción media de 680 quintales métricos (siembras de 25 hectáreas). Chacarera en general. Tiene alrededor de 200 hectáreas empastadas con trébol, potreros que los destina a la crianza y engorda de animales.

Dirección postal: Molina.

FUNDO «LA ESPERANZA» de propiedad de las señoritas Josefina y M. Luisa Garcés Grez. Tiene una superficie de 600 hectáreas, de las cuales 300 hectáreas son regadas. Los productos que se cosechan en este fundo son: Trigo blanco (siembra más o menos 15 hectáreas) con producción de 200 quintales métricos. Trigo candeal (siembra 60 hectáreas) con producción de 1,200 quintales métricos. Chacarera, especialmente frejoles (siembra 20 hectáreas). Tabaco, con producción de 600 quintales métricos. Crianza de vacunos y ovejunos, con dotación de 800 cabezas. Tiene más o menos 150 hectáreas entreboladas, de las que a 30 hectáreas le cosecha semilla de trébol, con producción de 120 quintales métricos.

Dirección postal: Lontué.

FUNDO «PETEROA», de propiedad del señor Ricardo Lecaros Reyes. Tiene una superficie de 360 hectáreas totalmente regadas. Los productos que se explotan en este fundo son: Trigo blanco y candeal. Cebada forrajera. Chacarera, especialmente papas (siembra más o menos 30 hectáreas); maíz, papas, tabaco. Tiene una viña de 35 hectáreas de cepa francesa regada con producción de 3,800 hectolitros de vinos. Enfarda pasto trébol con producción media de 600 quintales métricos y cosecha semilla, con producción media de 50 quintales métricos. Crianza y engorda de vacunos, contando con buenos potreros entrebolados.

Dirección postal: Santiago. Huérfanos 1138.

FUNDO «SAN JUAN», de propiedad del señor Carlos Grez Opazo. Tiene una superficie de 900 hectáreas de las cuales 600 hectáreas son regadas. Los productos que se explotan en este fundo son: Trigo candeal. Cebada forrajera. Chacarera, especialmente frejoles, con producción media de 120 quintales métricos.

Tiene una viña de 75 hectáreas de cepa francesa regada y 4 hectáreas de cepa del país que se destina a la fabricación de vinos, con producción media de 4,500 hectolitros y chichas con producción de 160 hectolitros. Lechería. Crianza y engorda de vacunos. Cosecha semilla de trébol (a 100 hectáreas) con producción de 247 quintales métricos. Posee una arboleda frutal: duraznos, manzanos, nogales, olivos, paltos, etc.

Dirección postal: Santiago, Carreras 146.

FUNDO «TODOS SANTOS», de propiedad de la señora Carolina Eguiguren de Eguiguren, arrendado a los señores Luis Portales Vicuña y Jorge Infante. Tiene una superficie de 1,500 hectáreas de las cuales 900 hectáreas son regadas. Se cosechan los siguientes productos: Trigo blanco se siembra más o menos 250 hectáreas, con producción de 4,000 quintales métricos. Trigo candeal, siembra 40 hectáreas con producción de 700 quintales métricos. Cebada forrajera, siembra 15 hectáreas, con producción de 300 quintales métricos. Chacarera: se siembra 70 hectáreas con maíz y 40 hectáreas con frejoles. Cosecha ta-

baco en rama, con producción de 1,900 quintales métricos. Cáñamo fascado, con producción de 120 quintales métricos y semilla de cáñamo con producción de 50 quintales métricos. Tiene una viña de 13 hectáreas de cepa francesa regada, con producción de 760 hectolitros de vinos. Lechería, ordeña término medio 30 vacas diarias, durante 6 meses, leche que se destina a la fabricación de quesos. Crianza y engorda de animales vacunos y ovejunos, contando para las engordas con 300 hectáreas empastadas con trébol.

Dirección postal: Molina-Todos Santos.

FUNDO «LA VEGA y P. DE ROSA», de propiedad de la comunidad Grez y Muñoz. Tiene una superficie de 338 hectáreas, de las cuales 188 hectáreas son regadas. Los productos que se explotan son: Trigo blanco, con producción media de 650 quintales métricos. Chacarera, siembra 20 hectáreas con frejoles y 10 hectáreas con maíz. Tiene una viña de 22 hectáreas de cepa francesa en rulo, con producción de 2,400 arrobas de vinos. Cosecha semilla de trébol.

Dirección postal: Molina-Peteroa.

FUNDO «PUYO», de propiedad del señor Polidoro Hormazábal. Tiene una superficie de 565 hectáreas, de las cuales 282 hectáreas son regadas. Se explotan los siguientes productos: Trigo blanco, se siembra término medio 40 hectáreas, con producción de 1,000 quintales métricos. Chacarera, especialmente frejoles (15 hectáreas) y papas, (siembra 5 hectáreas). Tiene una viña de 6 hectáreas de cepa del país, caldos que los destina a la fabricación de chacalies. Crianza y engorda de vacunos, contando con 282 hectáreas empastadas con trébol. Cosecha semilla de trébol con producción de 100 quintales métricos (15 hectáreas).

Dirección postal: Molina.

VILLA PRAT

FUNDO «PUNTA DE ROSAS», de propiedad de los señores Corbalán Hermanos. Tiene una superficie de 900 hectáreas, de las cuales 20 son regadas. Los productos que se explotan son: Chacarera: maíz, frejoles, papas. Tiene una viña de 17 hectáreas de cepa del país, que se destina a la fabricación de chichas, con producción de 800 hectolitros. Crianza de ganado lanar, con dotación de 1,400 cabezas, crianza de cabrios, etc.

Dirección postal: Palqui-budis.

FUNDO «CARRIZAL», de propiedad del señor Toribio Ramírez. Tiene una superficie de 1,250 hectáreas, de las cuales 70 hectáreas son de riego. Los productos que se explotan en esta propiedad son: Trigo blanco, cebada. Chacarera. Siembra más o menos 20 hectáreas entre trigo y cebada y 8 hectáreas de chaeras. Crianza de ganado lanar y vacuno.

FUNDO «CHORROS DE ITAHUE», de propiedad del señor Pedro Opazo Letelier. Tiene una superficie de 2,400 hectáreas de rulo. Esta propiedad se dedica exclusivamente a la crianza de ganado lanar, con dotación de más o menos 3,000 cabezas.

Dirección postal: Molina.

FUNDO «GUINDOS DE HIGUERILLA», de propiedad del señor José Miguel Vergara. Tiene una superficie de 1,800 hectáreas de rulo. Los productos que se explotan son: Crianza de ganado lanar. Siembras de trigo, sembrando más o menos de 15 a 20 hectáreas.

FUNDO «LOS MONOS», de propiedad del señor Pedro Opazo Letelier. Tiene una superficie de 2,500 hectáreas de rulo. Se dedica especialmente a la crianza de ganado lanar, contando con una buena dotación. Siembra de trigo. Tiene más o menos 2,000 hectáreas con monte natural y 10 hectáreas de renovales para la explotación de carbón y leña.

FUNDO «LOS CANELOS», de propiedad del señor Vicente Grez L. Tiene una superficie de 400 hectáreas de rulo. Se dedica a la crianza de ganado lanar. Tiene más o menos 300 hectáreas con monte natural y 100 hectáreas de renovales.

FUNDO «GUAICUTEN», de propiedad del señor Vicente Grez L. Tiene una superficie de 1,000 hectáreas de rulo. Se dedica a la crianza de ganado lanar. Tiene una viña de 6 hectáreas de cepa del país que destina a la fabricación de chichas. Tiene más o menos 500 hectáreas con monte natural y pastosos y 300 hectáreas de renovales. Explota algo de carbón y leña.

FUNDO «LA QUEBRADA», de propiedad de la señora Rosa Letelier v. de Navarro. Tiene una superficie de 800 hectáreas en rulo. Se dedica a la crianza de ganado lanar. Trigo blanco. Tiene una viña de 4 hectáreas de cepa del país y 2 hectáreas de cepa francesa en rulo. Más o menos hay 500 hectáreas con monte natural y 60 hectáreas con montes renovales; explota carbón y leña.

FUNDO «ITAHUE», de propiedad de la sucesión de don Urcinio Opazo. Tiene una superficie de 1,570 hectáreas de las cuales 23½ hectáreas son regadas. Se explotan los siguientes productos: Trigo blanco, siembra más o menos 80 hectáreas. Chacarera: maíz, frejoles, papas. Tiene una viña de 13 hectáreas de cepa francesa en rulo y 2 hectáreas de cepa del país, que destina a la fabricación de vinos y chichas. Se explota carbón con producción de 500 quintales métricos. Crianza de ganado lanar.

FUNDO «EL PERAL», de propiedad del señor Ramón Donoso. Tiene una superficie de 450 hectáreas de rulo. Se explotan los siguientes productos. Trigo blanco. Viña, que tiene una superficie de 5½ hectáreas de cepa del país que la destina a la fabricación de chichas. Crianza de ganado lanar.

DEPARTAMENTO DE CUREPTO

Fundos y sus Productos

CUREPTO

FUNDO «HUELON», de propiedad de la señora Natalia Velasco de Reyes, arrendado al señor Pedro Reyes Velasco. Tiene una superficie de 1,100 hectáreas, de las cuales 50 hectáreas son regadas. Los productos que se cosechan son: Trigo blanco, siembra más o menos 60 hectáreas. Trigo candéal, siembra alrededor de 45 hectáreas. Cebada forrajera 25 hectáreas. Chacarera, maíz, frejoles, papas, cuya producción fué de 2,500 quintales métricos. Tiene una viña de 5 hectáreas de cepa del país regada, con producción de vinos y chichas. Lechería, ordeña término medio 25 vacas diarias, cuya leche la destina a la fabricación de quesos. Ganadería, crianza y engorda de animales vacunos y ovejunos. Producción de lana. Empastadas de trébol, pastos naturales en riego y rulo.

Dirección postal: Curepto.

FUNDO «SAN FRANCISCO», de propiedad del señor Salvador Ramírez, arrendado a los señores Barros y Hermanos. Tiene una superficie de 4,320 hectáreas, de las cuales 70 hectáreas son regadas. Los principales productos que se cosechan son: Trigo blanco, siembra alrededor de 125 hectáreas, con producción media de 1,300 quintales métricos. Cebada forrajera, 50 hectáreas. Chacarera, maíz, lentejas, papas. Tiene una viña de $5\frac{1}{2}$ hectáreas de cepa del país, de riego, con producción de vinos y chichas. Lechería. Ganadería, especialmente ganado lanar, contando con una masa de 4,000 cabezas. Producción de lana. Pastos naturales de riego y rulo. Tiene 700 hectáreas de renovales.

Dirección postal: Curepto.

FUNDO «SAN DIONISIO», de propiedad del señor Marcos Letelier Núñez. Tiene una superficie de 1,800 hectáreas, totalmente en rulo. Los productos que se cosechan son: Trigo blanco, siembra más o menos 350 hectáreas. Cebada cervecera, 80 hectáreas. Chacarera, maíz, frejoles, lentejas y papas. Lechería. Bosques naturales y renovales con producción de leña y carbón vegetal. Ganadería, especialmente ganado lanar. Producción de lana. Pastos naturales.

Dirección postal: Curepto.

FUNDO «DEPUN», de propiedad de la señora Lastenia L. de Letelier. Tiene una superficie de 860 hectáreas totalmente en rulo. Los productos que se explotan son: Trigo blanco siembra alrededor de 150 hectáreas. Cebada forrajera. Chacarera, especialmente frejoles, lentejas. Cuenta

con 300 hectáreas de monte natural. 100 hectáreas de renovales. Tiene potreros empastados con pastos naturales. Ganadería.

Dirección postal: Curepto.

TONLEMO

HACIENDA «SAN FRANCISCO DE PAULA», de don José Florencio Valdés Cuevas, a cargo de don José Valdés Ossa, ubicada a 1 kilómetro de la estación Hualañé, (ramal de Curicó a Hualañé). Tiene una superficie de 350 hectáreas planas regadas con canal propio del río Mataquito y 4,000 hectáreas, de cerros. Dedicado a: Siembras de trigo y cebada, con una producción media de 2,000 quintales métricos. Chacarera, especialmente frejoles bayos, con producción de 1,500 quintales métricos, papas, con producción de 3,000 quintales métricos. Maíz, sandías, melones, etc. Lechería, ordeñan 500 vacas «Durham» y «Lincoln-Red», cuya leche se destina a la fabricación de quesos. Crianza de vacunos y ovejunos, con una masa de 5,000 ovejas. Cabrería, con una masa de 1,500. Explota quillay, con una producción de 500 quintales anuales. Explota carbón y leña de espiño y blanca. Cuenta con buenas casas de habitación, huerto de 6 cuadras con limonal, galpones, bodegas, etc. y 70 casas de inquilinos de material de zinc y adobe.

Tiene una bonita capilla estilo español antiguo, con hermosos ornamentos antiguos.

Dirección postal: Hualañé.

En Santiago, San Martín 158.

FUNDO «LIMAVIDA», de propiedad del señor Juan Pablo Herrera. Tiene una superficie de 585 hectáreas totalmente en rulo. Los productos que se cosechan son: Trigo blanco. Chacarera, maíz, frejoles. Ganadería, engorda de animales vacunos. Crianza de ganado lanar. Producción de lana. Potreros con pastos naturales.

Dirección postal: Limavida.

FUNDO «RAPILERMO», de propiedad del señor Víctor Letelier, arrendado al señor Atilano Valenzuela. Tiene una superficie de 1,000 hectáreas totalmente en rulo. Los productos que se explotan son: Trigo blanco. Tiene una viña de 3 hectáreas de cepa del país, con producción de vinos y chichas. Monte natural. Explota carbón vegetal. Ganadería.

Dirección postal: Tonlemo.

FUNDO «RAPILERMO», de propiedad de don Víctor Espina. Tiene una superficie de 1,300 hectáreas totalmente en rulo. Los productos que se cosechan son: Trigo blanco. Chacarera, maíz y papas. Tiene una viña de 5 hectáreas de cepa del país y 1 hectárea de cepa francesa, caldo que se destina a la fabricación de vinos y chichas. Lechería, ordeña término medio 50 vacas diarias, leche que se destina a la fabricación de quesos. Monte natural con explotación de leña, carbón y cascara de quillay. Ganadería. Pastos naturales.

Dirección postal: Tonlemo.

GUALLECO

FUNDO «PALHUEN» de propiedad de la señora Filomena Espinoza v. de Leyton, arrendado por los señores Froilán Matías y Humberto Silva Sepulveda, ubicado a 54 kilómetros al Poniente de Talca. Departamento de Curepto. Comuna Gualleco. Tiene una superficie de 900 hectáreas, (40 son regadas con aguas del estero Palhuén). Dedicado a: Crianza de vacunos, con capacidad para 200 animales. Ganado lanar, (500 cabezas en estado de permanente). Montañas de robles, etc.

Dirección postal: Talca.

FUNDO «LOS NEGROS» de propiedad del señor Miguel Demetrio Correa. Tiene una superficie de 800 hectáreas en rulo. Los principales productos que se cosechan son: Trigo blanco. Chacarera, especialmente maíz y papas. Tiene una viña de 5 hectáreas de cepa del país, caldo que destina a la fabricación de vinos y chichas. Ganadería, especialmente ovejunos, contando con una masa de 1,000 cabezas. Producción de lana.

Dirección postal: Gualleco.

FUNDO «LOS GUINDOS» de propiedad del señor Baltasar Fuenzalida. Tiene una superficie de 700 hectáreas en rulo. Los productos que se cosechan son: Trigo blanco. Chacarera, especialmente maíz. Tiene una viña de 9 hectáreas de cepa del país, con producción de vinos. Ganado lanar. Pastos naturales.

Dirección postal: Gualleco.

FUNDO «CASA BLANCA» de propiedad de los señores Mauricio Lagos y Cia. Tiene una superficie de 830 hectáreas totalmente en rulo. Los productos que se cosechan son: Trigo blanco, siembra más o menos 50 hectáreas. Chacarera, especialmente maíz. Ganadería: animales vacunos y ovejunos. Pastos naturales. Dirección postal: Gualleco.

FUNDO «TONLEMU ARRIBA» de propiedad de los señores Demetrio y Marcelo del Campo. Tiene una superficie de 2,000 hectáreas totalmente en rulo. Los productos que se cosechan son: Trigo blanco. Chacareria: maíz, papas. Tiene una viña de 4 hectáreas de cepa del país con producción de vinos. Ganaderia, especialmente ovejunos. Lecheria, ordeña término medio 10 vacas diarias.

Dirección postal: Villa Alegre-Loncomilla.

FUNDO «EL AJIAL» de propiedad del señor Jorge Venkis, arrendado al señor Dionisio Concha. Tiene una superficie de 2,187.5 hectáreas totalmente en rulo. Cosecha trigo blanco. Ganaderia: crianza y engorda de animales vacunos y ovejunos, contando con empastadas de pastos naturales.

Dirección postal: Gualleco.

FUNDO «LIBUN» de propiedad del señor José Angel Correa. Tiene una superficie de 2,000 hectáreas, de las cuales 12 hectáreas son regadas. Los productos que se cosechan son: Trigo blanco, siembra alrededor de 400 hectáreas. Chacareria: Maíz y frejoles. Tiene una viña de 4.5 hectáreas de cepa del país en rulo, cuyos caldos los destina a la fabricación de vinos y chichas. Lecheria: ordeña término medio 30 vacas diarias, leche que destina a la fabricación de quesos. Crianza y engorda de animales vacunos. Crianza de ganado lanar, contando con una masa de 3,000 cabezas. Producción de lanas. Además, cabrios y porcinos. Mantiene empastadas de pastos naturales de riego y rulo.

Dirección postal: Gualleco-Libún.

FUNDO «CALERA DE LIBUN» de la señora Mercedes Rivera de Lagos y señora Amelia Rivera de Hurtado. Tiene una superficie de 1,303 hectáreas totalmente en rulo. Los productos que se cosechan son: Trigo blanco, siembra más o menos 125 hectáreas. Chacareria en general. Ganaderia, especialmente ganado lanar. Pastos naturales.

Dirección postal: Gualleco.

FUNDO «LIBUN» de propiedad del señor Humberto Sepúlveda. Tiene una superficie de 1,000 hectáreas en rulo. Los productos que se cosechan son: Trigo blanco. Chacareria, especialmente maíz y papas. Tiene una viña de 6 hectáreas de cepa del país, caldo que destina a la fabricación de vinos y chichas. Ganaderia, especialmente ganado lanar, contando con una dotación de 1,500 cabezas. Producción de lana. Dirección postal: Gualleco.

FUNDO «HUAQUEN» de propiedad del señor Patricio Letelier Silva. Tiene una superficie de 1,295 hectáreas, de las cuales 183 hectáreas son regadas. Los productos que se cosechan son: Trigo blanco, siembra más o menos 50 hectáreas. Chacareria: Maíz, frejoles y papas. Tiene una viña de 11 hectáreas de cepa del país, caldos que destina a la fabricación de chacolies. Crianza y engorda de animales vacunos y ovejunos. Mantiene 155 hectáreas empastadas con trébol, 28 hectáreas empastadas con pastos naturales en riego y 1,000 hectáreas con pastos naturales en rulo.

Dirección postal: Gualleco-Huaquén.

PUTÚ

FUNDO «BELLAVISTA» de propiedad del señor Robilio Morrel. Tiene una superficie de 3,000 hectáreas totalmente en rulo. Los productos que se cosechan son: Trigo blanco y trigo candeal. Chacareria: Frejoles y lentejas. Tiene una viña de 3 hectáreas de cepa del país, con producción de vinos. Lecheria, ordeña término medio 45 vacas diarias. Ganaderia, especialmente ganado lanar. Producción de lana. Pastos naturales.

Dirección postal: Putú.

FUNDO «JUNQUILLAR» perteneciente a la sucesión del señor Emilio Barrios C., arrendado al señor Carlos Letelier Castillo. Tiene una superficie de 1,800 hectáreas totalmente en rulo. Los productos que se cosechan son: Trigo blanco. Cebada forrajera. Chacareria: Frejoles y lentejas. Lecheria, ordeña término medio 70 vacas diarias durante 6 meses. Ganaderia, especialmente vacunos. Cuenta con bosques naturales que destina para la fabricación de carbón vegetal. Pastos naturales.

Dirección postal: Putú.

FUNDO «DOLLIMO» de propiedad del señor Primitivo Barrios. Tiene una superficie de 1,370 hectáreas, de las cuales 35 hectáreas son regadas. Los productos que se cosechan son: Trigo blanco y trigo candeal. Cebada forrajera. Chacareria: Frejoles, lentejas, papas. Lecheria, ordeña término medio 40 vacas diarias, durante 8 meses. Ganaderia en general. Tiene empastadas de trébol y pastos naturales en rulo.

Dirección postal: Putú.

HACIENDA «QUIVOLGO» de propiedad de los señores Jorge y Alvaro Santa María, arrendada al señor Jorge Santa María. Tiene una superficie de 10,000 hectáreas, de las cuales 200 hectáreas son regadas. Los productos que se cosechan son: Trigo blanco, siembra más o menos 250 hectáreas, con producción media de 4,200 quintales métricos. Chacareria, especialmente frejoles y papas. Lecheria: ordeña 186 vacas diarias durante seis meses, leche que destina a la fabricación de mantequilla. Tiene 7,000 hectáreas de monte natural. 2,000 hectáreas de renovales que destina a la explotación de leña y carbón vegetal. Apicultura: Miel y cera. Crianza y engorda de animales vacunos, ovejunos y porcinos. Producción de lana. Cuenta con empastadas de trébol, alfalfa, pastos naturales en riego y rulo.

Dirección postal: Constitución.

FUNDO «SAN ANTONIO» de propiedad del señor Carlos Prado y de doña Carmen Jorquera. Tiene una superficie de 1,000 hectáreas, de las cuales 25 hectáreas son regadas. Los productos que se cosechan son: Trigo blanco. Chacareria: Maíz, lentejas. Tiene una viña de 13 hectáreas, caldo que se destina a la fabricación de vinos y chichas. Ganaderia. Pastos naturales en riego y rulo.

Dirección postal: Estación Tanhuao.

FUNDOS «CURTIDURIA» y «PEÑUELAS» de propiedad del señor José de la C. Garrido. Tiene una superficie de 900 hectáreas, todas en rulo. Los productos que se cosechan son: Trigo blanco. Chacareria en general. Tiene una viña de 18 hectáreas de cepa del país, caldo que se destina a la fabricación de vinos y chichas. Lecheria. Ganaderia, especialmente ganado lanar. Producción de lana. Cuenta con potreros con pastos naturales.

Dirección postal: Curtiduria.

FUNDO «LA PALMA» de propiedad del señor Jesús María Garrido. Tiene una superficie de 600 hectáreas, todas en rulo. Los productos que se cosechan son: Trigo blanco, cebada forrajera. Chacareria, especialmente maíz. Tiene una viña de 9 hectáreas de cepa del país y 3 hectáreas de cepa francesa, caldo que se dedica a la fabricación de vinos y chichas. Ganaderia. Cuenta con potreros cubiertos con pastos naturales.

Dirección postal: Curtiduria.

PROVINCIA DE LINARES

LINARES

PROVINCIA DE LINARES

DIVISION ADMINISTRATIVA

La provincia de Linares, que tiene una superficie de 10,279 kilómetros cuadrados, se divide en tres departamentos: **Linares**, que abarca las comunas de Linares, Yervas Buenas, Panimávida; **Parral**, que abarca las comunas de Parral y Rincónada de Parral; y **Loncomilla**, que abarca las comunas de San Javier, Villa Alegre, Huerta del Maule.

| | | |
|---|-------|----------------------|
| Superficie del departamento de Linares..... | 7,006 | kilómetros cuadrados |
| » » » Parral..... | 2,397 | » » |
| » » » Loncomilla..... | 876 | » » |

POBLACION (Urbana y Rural) Censo del año 1920.

La población total de la provincia es de 119,284 habitantes, correspondiendo 58,310 hombres y 60,974 mujeres.

| | | | | |
|--|--------|-----------|--------|---------|
| Población departamento de Linares..... | 27,433 | hombres y | 28,373 | mujeres |
| » » » Parral..... | 17,372 | » » | 18,008 | » |
| » » » Loncomilla..... | 13,505 | » » | 14,593 | » |

SUPERFICIE AGRICOLA

La superficie agrícola de la Provincia de Linares es de 120,170 hectáreas regadas y 511,126 hectáreas de rulo o seco, correspondiendo al:

| | | | | |
|------------------------------|--------|---------------------|---------|----------------|
| Departamento de Linares..... | 70,754 | hectáreas regadas y | 276,303 | hectáreas rulo |
| » » Parral..... | 28,444 | » » | 174,999 | » » |
| » » Loncomilla..... | 20,972 | » » | 59,824 | » » |

PRODUCCION AGRICOLA (ANUAL) POR DEPARTAMENTOS

(Datos tomados de la Oficina de Estadística correspondiente al año 1920-1921)

LINARES

| | | | | | |
|----------------------------|---------|-------------|-------------------------|--------|----------|
| Trigo blanco..... | 187,722 | qq. m. | Mantequilla..... | 32 | qq. m. |
| Trigo candeal..... | 1,298 | » | Lana..... | 794 | » |
| Cebada forrajera..... | 288 | » | Cera..... | 28 | » |
| Avena..... | 3,241 | » | Miel..... | 148 | » |
| Maiz..... | 19,221 | » | Carbón..... | 4,681 | » |
| Frejoles..... | 40,626 | » | Leña..... | 9,641 | » |
| Arvejas..... | 4,043 | » | Cáscara de quillay..... | 121 | » |
| Garbanzos..... | 196 | » | Ganadería: vacunos..... | 44,784 | animales |
| Lentejas..... | 41 | » | » ovejunos..... | 16,770 | » |
| Papas..... | 43,102 | » | » cabrios..... | 4,371 | » |
| Trébol seco en fardos..... | 14,920 | » | » porcinos..... | 6,535 | » |
| Semilla de trébol..... | 312 | » | » caballares..... | 8,256 | » |
| Vinos, chichas, chacolies | 37,990 | hectolitros | » mulares..... | 440 | » |
| Leche..... | 46,512 | » | » asnales..... | 123 | » |
| Queso..... | 3,184 | qq. m. | | | |

PARRAL

| | | | | | |
|-----------------------------|---------|-------------|-------------------------|--------|----------|
| Trigo blanco..... | 115,760 | qq. m. | Mantequilla..... | 7 | qq. m. |
| Trigo candeal..... | 231 | » | Lana..... | 2,159 | » |
| Avena..... | 3,569 | » | Cera..... | 13 | » |
| Maiz..... | 7,603 | » | Miel..... | 48 | » |
| Frejoles..... | 6,740 | » | Carbón..... | 4,840 | » |
| Arvejas..... | 2,084 | » | Leña..... | 13,736 | » |
| Garbanzos..... | 4,555 | » | Cáscara de quillay..... | 5 | » |
| Lentejas..... | 319 | » | Ganadería: vacunos..... | 28,313 | animales |
| Papas..... | 12,274 | » | » ovejunos..... | 77,143 | » |
| Alfalfa seca en fardos..... | 8,722 | » | » cabrios..... | 1,023 | » |
| Trébol seco en fardos..... | 39,973 | » | » porcinos..... | 3,543 | » |
| Semilla de trébol..... | 241 | » | » caballares..... | 5,716 | » |
| Vinos, chichas, chacolies | 45,026 | hectolitros | » mulares..... | 768 | » |
| Leche..... | 19,232 | » | » asnales..... | 106 | » |
| Queso..... | 1,533 | qq. m. | | | |

LONCOMILLA

| | | | | | |
|-----------------------------|---------|-------------|-------------------------|--------|-------------|
| Trigo blanco..... | 56,334 | qq. m. | Leche..... | 23,889 | hectolitros |
| Trigo candeal..... | 294 | » | Queso..... | 1,228 | qq. m. |
| Cebada forrajera..... | 383 | » | Mantequilla..... | 131 | » |
| Avena..... | 158 | » | Lana..... | 1,116 | » |
| Maiz..... | 8,452 | » | Cera..... | 7 | » |
| Frejoles..... | 9,152 | » | Miel..... | 41 | » |
| Arvejas..... | 89 | » | Carbón..... | 2,830 | » |
| Garbanzos..... | 987 | » | Leña..... | 4,845 | » |
| Lentejas..... | 112 | » | Cáscara de quillay..... | 505 | » |
| Papas..... | 4,365 | » | Ganadería: vacunos..... | 21,909 | animales |
| Alfalfa seca en fardos..... | 430 | » | » ovejunos..... | 29,078 | » |
| Trébol seco en fardos..... | 16,800 | » | » cabrios..... | 1,796 | » |
| Semilla de trébol..... | 46 | » | » porcinos..... | 4,521 | » |
| Tabaco en rama..... | 300 | qq. m. | » caballares..... | 5,303 | » |
| Vinos, chichas, chacolies | 125,835 | hectolitros | » mulares..... | 339 | » |
| Aguardientes..... | 279 | » | » asnales..... | 44 | » |

MATADEROS

ANIMALES BENEFICIADOS PARA EL CONSUMO EL AÑO 1921 EN LOS DEPARTAMENTOS DE:

| | | | | | | | | |
|-----------------|-------|---------|-------|----------|-------|---------|-----|----------|
| Linares..... | 1,922 | vacunos | 7,074 | ovejunos | 2,156 | cabrios | 806 | porcinos |
| Parral..... | 854 | » | 7,194 | » | 114 | » | 423 | » |
| Loncomilla..... | 1,015 | » | 2,264 | » | 20 | » | 618 | » |

PUERTO DE FRONTERA

(DISTANCIA A LA ESTACIÓN MÁS PRÓXIMA)

Dentro de la Provincia de Linares se encuentran los siguientes Puertos de Frontera: el denominado «El Melado», que dista 20 leguas a la Estación Linares; y el llamado «Las Lástimas», que se encuentra a 18 leguas de la Estación Parral. (Estas distancias han sido apreciadas por los Tenientes de Resguardo).

OBRAS PUBLICAS

REGADIO. (Datos suministrados por la Inspección de Regadio. Ministerio de Industria y Obras Públicas)

CANALES.—Actualmente se encuentran en ejecución las obras del *Canal del Melado* cuya construcción se autorizó por ley número 2953, de 9 de Diciembre de 1914. Este canal tiene una longitud de 23 kilómetros y fué calculado con 30,000 litros por segundo de gasto inicial, para regar 31.000 hectáreas. Su presupuesto fué de \$ 5.194,035 moneda corriente. También se han estudiado los canales derivados del *Canal del Melado*, que suman 150 kilómetros, con un presupuesto de \$ 3.744,511 moneda corriente.

Por ley número 3621, de fecha 10 de Abril de 1920, se autorizó la construcción del *Canal Perquilauquén*, con aguas derivadas del río Perquilauquén. Este canal, que está actualmente en construcción, se calculó para un gasto inicial de 4,500 litros por segundo y tiene una longitud de 25 kilómetros, para regar 5,625 hectáreas. Su presupuesto alcanzó a \$ 610,218 moneda corriente. Los derivados del Perquilauquén suman una longitud de 15 kilómetros, con un presupuesto de \$ 76,363 moneda corriente.

DATOS HIDROMETRICOS

PARA EL CONOCIMIENTO DEL RÉGIMEN DE LOS RÍOS Y MERCEDES DE AGUA

Se han establecido las siguientes estaciones de aforo o medida:

En el Río Melado, que se afora desde el año 1916 en La Laucha, ha dado para un gasto minimum 60 metros cúbicos, medio 93 metros cúbicos y un maximum de 245 metros cúbicos por segundo.

En el Río Putagán, que se afora desde el año 1916, en Rabones, ha dado un gasto minimum de 0.2 metros cúbicos, medio de 7,7 metros cúbicos y un maximum de 60 metros cúbicos por segundo.

FERROCARRILES

En explotación.—De Linares a Colbún, tiene 33 kilómetros de largo y trocha de 0.60 centímetros.

De Parral a Cauquenes, tiene una longitud de 48 kilómetros y una trocha de 1.68.

KILOMETRAJE DE CAMINOS

(Datos tomados de la Dirección de Obras Públicas)

La longitud de los caminos públicos de la Provincia de Linares alcanza a 1,060,5 kilómetros, incluyendo los caminos clasificados en 1.^a, 2.^a y 3.^a categoría. Corresponden al:

| Departamento de Linares..... | 39,5 klm. 1. ^a clase | 134 klm. 2. ^a clase | 401 klm. 3. ^a clase |
|------------------------------|---------------------------------|--------------------------------|--------------------------------|
| » de Parral..... | 55 | 68 | 153 |
| » de Loncomilla ... | 61 | 65 | 83 |

LINARES

| | Camino de 1. ^a cl. | Camino de 2. ^a cl. | Camino de 3. ^a cl. |
|--|-------------------------------|-------------------------------|-------------------------------|
| De Linares a Talca, longitud total 61 kilómetros, sección entre el río Putagán y Linares | 11 | ... | .. |
| » Linares a Chillán, longitud total 100 kilómetros, sección dentro del departamento | 26 | ... | ... |
| » Linares a Duao, por Yervas Buenas (San Ignacio)..... | ... | 22 | ... |
| » Linares a Panimávida, por Putagán..... | ... | 34 | ... |
| » Linares a Carrizales, hasta el paso El Emboque, longitud total 28 kilómetros, sección dentro del departamento..... | ... | ... | 20 |
| » Linares a Las Vegas de Salas por Llepo..... | ... | 30 | ... |
| » Linares a Miraflores y Longavi..... | ... | ... | 19 |
| » Vegas de Salas a Las Lástimas, por Juan Amigo (carretero solo hasta Juan Amigo 20 kilómetros)..... | ... | ... | 62 |
| » Yervas Buenas a Colbún..... | ... | 25 | ... |
| » Estación San Javier a Arquén, longitud total 23 kilómetros sección dentro del departamento..... | ... | ... | 12 |
| » Queri a Estación San Juan, por Caracoles..... | ... | 10 | ... |
| » Estación San Juan al camino de Linares a Panimávida por Cancha de Palo | ... | ... | 12 |
| » Queri a Estación San Javier, longitud total 23 kilómetros..... | ... | ... | 8 |
| » Colbún a Colbún Alto, camino a la Cordillera..... | ... | ... | 62 |
| » Queri al camino de Colbún Alto..... | ... | ... | 8 |
| » Basáez al mismo camino | ... | ... | 5 |
| » Molinos del Caracol a Colbún | ... | ... | 8 |
| » Putagán a Cuesta del Melado, por los Rabones y Roblería | ... | ... | 30 |
| » Cuesta del Melado a la Argentina..... | ... | ... | 70 |
| » Antigua carretera del río Putaendo a Membrillo, por el paso acuñaado, longitud total 50 kilómetros..... | ... | ... | 20 |
| » Miraflores a Bureo..... | ... | 13 | ... |
| » Longavi a Loma de los Bosques..... | ... | ... | 49 |
| » Miraflores a la Montaña Longavi..... | ... | ... | 16 |
| » Longavi a caminos de Linares | 2,5 | ... | ... |
| Total del departamento de Linares..... | 39,5 | 134 | 401 |

PARRAL

| | | | |
|---|-----------|-----------|------------|
| Do Linares a Chillán, longitud 109 kilómetros, sección dentro del departamento..... | 32 | ... | ... |
| » Parral a Cauquenes, longitud total 52 kilómetros..... | 23 | ... | ... |
| » Parral a San Marcos..... | ... | 14 | ... |
| » » a los Baños de Catillo..... | ... | 42 | ... |
| » » al antiguo camino de Chillán | ... | 12 | ... |
| » Desde la bifurcación del camino Baños de Catillo al Resguardo | ... | ... | 36 |
| » Villaseca a estación Tirivila..... | ... | ... | 32 |
| » Copihue a Villaseca..... | ... | ... | 32 |
| » » a Ajial..... | ... | ... | 8 |
| » Antigua carretera del río Putagán al Membrillo por el paso acuñaado, longitud total 50 kilómetros, sección dentro del departamento..... | ... | ... | 30 |
| » Juntas a la estación de Tirivilo..... | ... | ... | 15 |
| Total del departamento de Parral..... | 55 | 68 | 153 |

LONCOMILLA

| | Camino de 1.ª cl. | Camino de 2.ª cl. | Camino de 3.ª cl. |
|--|-------------------|-------------------|-------------------|
| De Linares a Talca, longitud total 61 kilómetros entre los ríos Maule y Putagán..... | 31 | ... | ... |
| » San Javier a Huerta de Maule por Villavicencio..... | 30 | ... | ... |
| » » al Paso de Queri por la estación, longitud total 23 kilómetros, sección dentro del departamento..... | ... | 15 | ... |
| » Bobadilla al camino anterior..... | ... | 4 | ... |
| » Estación San Javier a Arquén, longitud total 28 kilómetros..... | ... | ... | 17 |
| » Villa Alegre al camino de Arquén (Huaraculén) | ... | ... | 12 |
| » » a Huerta de Maule por Carrizal..... | ... | 28 | ... |
| » Camino de San Baldomero..... | ... | ... | 12 |
| » Huerta de Maule a Carrizal..... | ... | ... | 14 |
| » Villavicencio a Nirivilo, longitud total 17 kilómetros, sección dentro del departamento..... | ... | ... | 6 |
| » Linares a Carrizal por el paso del Emboque, longitud total 28 kilómetros, sección dentro del departamento..... | ... | 8 | ... |
| » Paso del Emboque a Cauquenes por Pillay, longitud total 41 kilómetros, sección dentro del departamento..... | ... | ... | 14 |
| » Huerta del Maule a Sauzal, longitud total 14 kilómetros, sección dentro del departamento..... | ... | ... | 8 |
| » Villa Alegre a la Esperanza por la Estación..... | ... | 11 | ... |
| Total del departamento de Loncomilla..... | 61 | 66 | 83 |

ALTURAS SOBRE EL NIVEL DEL MAR DE CIUDADES Y ESTACIONES

DISTANCIA EN KILOMETROS A SANTIAGO (Estación Alameda).

| | Metros sobre nivel del Mar | Kiloms. a Santiago | Metros sobre nivel del Mar | Kiloms. a Stgo |
|-----------------------------|----------------------------|--------------------|----------------------------|----------------|
| Estación Linares..... | 157 | 301 | | |
| Estación Putagán..... | 118 | 289 | Estación Arrayanes..... | 144 308 |
| Estación Villa Alegre | 121 | 281 | Estación Yervas Buenas | 150 313 |
| Estación San Javier..... | 108 | 270 | Estación Abranches..... | 161 317 |
| Estación Miraflores..... | 150 | 310 | Estación Panimávida..... | 197 327 |
| Estación Longavi..... | 145 | 317 | Estación Colbun..... | 249 334 |
| Estación Retiro..... | ... | ... | | |
| Estación Copihue..... | 167 | 334 | Estación Unicaven..... | 135 358 |
| Estación Parral..... | 166 | 340 | Estación Quella..... | 130 365 |
| Estación Perquilauquén... | 163 | 351 | Estación Cauquenes.. | 143 388 |

DEPARTAMENTO DE LINARES

Fundos y sus Productos - Industrias y Manufacturas - Comercio

LINARES

FUNDO «EL HUAPI» de don Maximiliano Ibáñez, ubicado a 30 cuadras al sur de la ciudad de Linares. Tiene una superficie de 650 hectáreas, de las cuales 50 hectáreas son regadas con dos canales del río Achibueno y otro del río Ancoa. Sus principales explotaciones son: Siembras de trigo blanco, con una producción media de 3,000 hectolitros. Chacarería: papas, frejoles y maíz. Se arriendan más o menos 100 hectáreas. Posce una viña de 45 hectáreas de Cabernet, Semillón, Sauvignon y del país, que da una producción de 6,000 a 7,000 arrobas de vino. Parte de esta producción se embotella en el mismo fundo. Cuenta con una cubería, bodegas, de las cuales 2 son subterráneas y vasijas de rauli que permiten depositar 14,000 arrobas. Instalación completa de vendimia, adquirida en la casa Marmonier y movida con fuerza hidráulica de 30 H. P. Cuenta con 10 hectáreas de arboleda. Manzanos, nogales, almendros y otras en actual producción. Criadero de animales «Durham», contando con 5 toros finos de «Pedigree», de los cuales dos son importados de Inglaterra y 200 vacas de gran cruzamiento. Venta de reproductores, se venden de 30 a 40 ejemplares anualmente.

Tiene un molino de piedra, con capacidad para 10,000 quintales anuales.

Cuenta con dos casas habitación, un parque de 15 hectáreas; grandes galpones para pasto y pesebreras y alrededor de 25 casas de inquilinos (adobe y teja).

Dirección postal: Linares-El Huapi.

En Santiago: Delicias 1206.

FUNDO «PIÑADERO» de don Maximiliano Ibáñez, ubicado a 6 kilómetros al poniente de Linares. Tiene una superficie de 150 hectáreas, regadas con dos canales del estero Batuco. Dedicado especialmente a la crianza y engorda de vacunos, contando con una masa de 200 animales.

Dirección postal: Linares-El Huapi.

En Santiago: Delicias 1206.

FUNDO «ARRAYAN» de don Pedro Letelier Silva, ubicado a 1½ kilómetros al nor-orienté de la Estación de Linares, de 1,200 cuadras, de las cuales 300 son regadas con canal del río Ancoa y vertientes del mismo fundo. Dedicado a siembras de trigo blanco y cebada forrajera, avena. Chacarería: sandías, frejoles y maíz. Crianza de ganado vacuno, carbón y leña.

Dirección postal: Talca, casilla 154.

FUNDO «SAN VICTOR» de don Carlos Alamos Lantaño, ubicado a 11 kilómetros al orienté de la Estación Linares comuna San Antonio, departamento Linares). Tiene una superficie aproximada de 15,000 cuadras, de las cuales son más o menos 1,000 cuadras regadas con aguas del río Ancoa, con la nueva obra que se está construyendo, que se llama Canal El Melado, para surtir el caudal del río Ancoa, tiene suscritas 5,000 hectáreas para regarse, el resto lomajes y cerros y campos de cordillera que sirven únicamente para la veranada de animales.

Productos: Viña de cepa francesa (38 cuadras), con producción de vino Semillón y Cabernet, de buena calidad. Cuenta con extensas bodegas con vasijas de roble americano y rauli, que permiten depositar hasta 12,000 arrobas.

Siembras de *trigo blanco*, *cebada*, algo de avena, para el consumo del fundo.

Chacarería en general: Maiz, papas, frejoles, etc. Pastos regados para el uso de la hacienda y para guardar forraje en invierno. Crianza de ganado vacuno y lanares «Hampshire Down», contando con un buen número de cabezas.

Este fundo tiene bosques: Hualo, cipreces en estado de explotación y variedad de árboles de monte. Se explota carbón blanco.

Cuenta con buenas casas habitación, de administración, bodegas y casas de inquilinos necesarias para el movimiento del fundo.

Dirección postal: Linares, casilla 42.

En Santiago: Victor Alamos Lanar, Moneda 778.

HACIENDA «SAN LUIS» de la Compañía Chilena de Fósforos, ubicado a 6 kilómetros al orienté de la Estación Miraflores. Tiene una superficie de 2,200 cuadras, de las cuales 2,000 cuadras están bajo riego. Dedicada a siembras de trigo blanco, con producción media de 3,000 sacos. Chacarería en general, (frejoles, maíz y papas). Crianza y engorda de animales vacunos «Durham». Lechería con fabricación de quesos.

Dirección postal: Talca.

HACIENDA «MESAMAVIDA» (VIII hijuela de Longavi) de don Ramón Valdés Ortúzar, ubicada a 8 kilómetros al orienté de la Estación Miraflores. Tiene una superficie aproximada de 3,300 cuadras, de las cuales 1,500 cuadras son regadas con aguas del río Achibueno. Dedicado a: Siembras de trigo. Chacarería en general, arvejas. Crianza de vacunos. Lechería, destinada a la fabricación de quesos. Plantaciones de álamos en estado de explotación.

Engorda de vacunos. Cuenta con buenas casas habitación, 30 casas de inquilinos y empleados, bodegas, etc.

Dirección postal: Estación Miraflores.

En Santiago: Compañía 1630.

HACIENDA «4.ª DE LONGAVI» (San Carlos) de la señorita Grimanesa Mandiola y señora Antonia Mandiola de Valdillo, arrendada por don Francisco Valdés Cuadra, ubicada a 13 kilómetros al orienté de la Estación Miraflores. Tiene una superficie de 1,800 cuadras planas de riego de temporada y 3,000 cuadras de montaña.

Dedicado a: Siembras de trigo, crianza de vacunos. Lechería, producto destinado a la fabricación de quesos. Chacarería. Plantaciones de álamos, en las divisiones de potreros. Cuenta con casas habitación, bodegas, galpones de lechería y 80 posesiones de inquilinos, de las cuales 30 son de material sólido.

Dirección postal: Miraflores.

En Santiago: Ejército 484.

HACIENDA «BODEGA DEL PEUMO», de la señora Ninfa Rojas v. de Ocampo, arrendada por el señor Francisco Antonio del Pozo, ubicada a 27 kilómetros al orienté de la estación Miraflores. Tiene una superficie de 1,400 cuadras, de las cuales 1,000 cuadras son regadas. Dedicada a siembras de trigo blanco, producción media de 2,500 sacos. Chacarería en general (frejoles, maíz, papas, sandías, melones). Crianza de animales vacunos raza «Durham». Engordas. Fabricación de quesos. Viñas cepa del país (18 hectáreas). Cuenta con buenas casas habitación, galpones, bodegas para granos y quesería y casas de inquilinos nuevas, construidas de adobe y teja.

Dirección postal: Longavi. En Talca: 4 Oriente.

HACIENDA «3.ª DE LONGAVI», de propiedad de la Junta de Beneficencia de Concepción, arrendada por el señor Gustavo Valdés Ortúzar, ubicada a 12 kilómetros al orienté de la estación Longavi. Tiene una superficie de 3,000 cuadras planas de riego de temporada y 4,800 cuadras de montaña. Dedicada principalmente a siembras de trigo, crianza y engorda de vacunos (2,000 vacunos). Lechería, producto destinado a la fabricación de quesos. Chacarería en general. Crianza de ganado lanar (1,000 cabezas). Crianza y engorda de chanchos. Cuenta con buenas casas habitación y de administración, galpones, bodegas y 50 casas de inquilinos, de material sólido. Plantaciones de álamos.

Dirección postal: Longavi.

En Santiago: Compañía 1627.

FUNDO «SAN ANTONIO DE LINARES», de la señora Justina Armanet de Encina, arrendado por don Francisco Antonio Encina, ubicado a 11 kilómetros al oriente de Linares. Tiene una superficie de 1,000 cuadras planas, de las cuales 400 cuadras son actualmente regadas con canal propio del río Ancoa, (resto se regará con el canal del Melado, actualmente en construcción). Dedicado a siembras de trigo, con producción de 3,000 quintales métricos; cosecha además 400 quintales métricos de frejoles de color. Tiene una viña de 40 hectáreas de extensión, de cepa del país, que produce alrededor de 6,000 arrobas de vino. Tiene una crianza de vacunos de 250 vacas y una ovejería de 500 cabezas. Cuenta con casas de administración, bodegas para la elaboración y guarda del vino, galpones para forraje y herramientas y bodega de granos. Tiene una caída de agua que genera luz para las necesidades del fundo y 18 casas de inquilinos.

Dirección postal: Linares.

En Santiago: Alameda 1927.

HACIENDA «1.ª PAINE DE LONGAVI», de la señora Carolina Eguiguren de E., ubicada al sur de la estación de Longavi, y arrendada actualmente por la Sociedad Ramón Valdés y Cia., gerente el señor Gustavo Valdés O. Tiene una superficie de 1,300 cuadras de plan y alrededor de 4,000 de montaña; las planas son de regadio, con aguas del río Longavi. Explotaciones: Siembras de trigo y crianza de ganado, principalmente vacuno, quesería, engordas de cerdos, viña de 12 cuadras de cepa del país, chacarería. Cuenta además con un molino de piedras y tiene 30 casas de inquilinos, de material sólido, casas de habitación y de administración. Dotación: 1,600 vacunos y 500 ovejas. Plantaciones de álamos.

Dirección postal: Longavi.

En Santiago: Compañía 1627.

FUNDO «PORVENIR», perteneciente al señor Luis A. Rivera, de 200 cuadras regadas, a 5 cuadras de la estación Putagán.

Su explotación consiste en plantaciones de árboles frutales, manzanas en gran escala que se exportan fuera del país; ciruelas secas; olivares, de los que se extrae aceite; alfalfa aprensada.

Se dedica con preferencia a la crianza de animales vacunos «Durham» de fina sangre con reproductores importados de Inglaterra, del Criadero del señor Leopoldo Rothschild.

También a la crianza de ovejunos raza «Hampshire Down», importados de Inglaterra que obtuvieron el primer premio en la Exposición de 1920.

Tiene constantemente en venta reproductores vacunos y ovejunos.

Dirección postal: Luis A. Rivera, Fundo «Porvenir», Estación Putagán.

HACIENDA «PRIMERA DE ABAJO», de la sucesión de don José Manuel Eguiguren, arrendada por los señores Ramón Valdés y Cia. (Sociedad formada por los señores Ramón Valdés O. y Francisco Antonio del Pozo), ubicada a 4 kilómetros al sur de la estación Longavi. Tiene una superficie de 1,476 cuadras, de las cuales 1,000 cuadras están bajo riego. Dedicada a siembras de trigo blanco, con producción de 2,500 sacos. Crianza y engorda de vacunos. Lechería, con fabricación de quesos. Chacarería en general (frejoles, maíz, papas). Viñas de cepa del país (19 hectáreas), con producción media de 2,000 arrobas. Cuenta con buenas casas habitación, galpones de lechería, bodegas para quesería, de granos y vino, y casas para inquilinos, de adobe y tejas. Dirección postal: Longavi.

HACIENDA «OCTAVA DE LONGAVI», de la Compañía Chilena de Fósforos, Sociedad Anónima establecida en Talca el año 1913. Tiene una superficie, de 2,200 cuadras regadas, ubicada a 2 kilómetros al oriente de la estación de Miraflores. Con preferencia se ha dedicado esta hacienda a las plantaciones, habiendo a la fecha 1,500,000 álamos plantados, los que se elevarán a unos 5,000,000, porque anualmente se planta una cantidad considerable, los que se utilizan en la industria de los fósforos. En la hacienda se explota la crianza de animales, lechería y siembras de trigo.

Dirección postal: Talca, Compañía Chilena de Fósforos.

HACIENDA «EL TRANSITO», de don Manuel Rosas Ariztía, ubicada en el departamento de Linares, a 16 kilómetros al oriente de la estación de Longavi. Tiene una superficie de 1,600 cuadras planas y 2,000 cuadras de lomas y cerros. Actualmente se riegan más o menos 500 cuadras y el resto del plan será totalmente regado cuando se terminen las obras de construcción del «Canal de Melado», actualmente en trabajo. Explotación: Siembras de trigo, chacarería, lechería, crianza y engorda de vacunos y ovejunos. Plantaciones de álamos, eucaliptus, aromos de Australia en bosque y árboles frutales.

Dirección postal: Longavi.

FUNDOS de don Luis Rozas Ariztía, no hay datos.

FUNDOS «ESPERANZA» y «MACAL», de propiedad de la señorita Laura Urrutia. Tiene una superficie de 5,000 hectáreas, de las cuales 1,000 hectáreas son regadas. Los productos que se cosechan son: Trigo blanco, siembra alrededor de 50 hectáreas, trigo candeal, siembra más o menos 300 hectáreas, con producción media de 3,500 quintales métricos. Cebada forrajera. Chacarería: maíz, frejoles y papas. Ganadería: crianza y engorda de animales vacunos, contando con una dotación de más o menos 1,200 animales. Crianza de ovejunos (1,000 cabezas), además cabros y chanchos. Tiene empastadas con pastos naturales en riego 1,000 hectáreas y con pastos naturales en rulo 3,500 hectáreas.

Dirección postal: Longavi.

FUNDOS «ALMENDRO» y «SANTA ANA», de propiedad de la señora María del Rosario Tapia v. de Tapia. Tiene una superficie de 470 hectáreas, de las cuales 400 hectáreas son regadas. Los productos que se cosechan son: Trigo blanco, siembra más o menos 45 hectáreas. Chacarería, maíz, frejoles, arvejas y papas. Lechería, ordeña término medio 30 vacas diarias durante 8 meses, leche que se destina a la fabricación de quesos. Ganadería, crianza y engorda de animales vacunos. Tiene 300 hectáreas, empastadas con pastos naturales en riego y 60 hectáreas en rulo.

Dirección postal: Estación Miraflores.

FUNDO «SAN ANTONIO DE ANCOA», de propiedad del señor Antonio Lamas Benavente. Tiene una superficie de 800 hectáreas, de las cuales 150 hectáreas son regadas. Los productos que se cosechan son: Trigo blanco. Cebada forrajera. Chacarería: maíz, frejoles, papas. Tiene una viña de 2 hectáreas de cepa del país y 2 hectáreas de cepa francesa, también de rulo, con producción de vinos y chichas. Lechería, ordeña término medio 10 vacas diarias. Ganadería, crianza y engorda de animales vacunos. Crianza de ovejunos, producción de lana. Tiene 50 hectáreas con trébol, de las cuales 30 hectáreas destina al pasto seco, cosechando 3,000 quintales métricos, además mantiene empastadas 350 hectáreas con pastos naturales en riego y 500 hectáreas con pastos naturales en rulo.

Dirección postal: Linares.

FUNDO «BODEG», de propiedad de la señora Ninfa Rojas v. de O. Tiene una superficie de 1,200 hectáreas, de las cuales 900 hectáreas son regadas. Los productos que se cosechan son: Trigo blanco, siembra más o menos 180 hectáreas. Chacarería: maíz, frejoles y papas. Tiene una viña de 12 hectáreas de cepa del país de rulo, caldo que destina a la fabricación de vinos. Lechería, ordeña término medio 250 vacas diarias durante 8 meses, leche que se destina a la fabricación de mantequilla. Ganadería, crianza y engorda de animales vacunos, con dotación de 1,200 cabezas. Pastos naturales en riego y rulo.

Dirección postal: Linares.

FUNDO «MALCHO» de propiedad del señor Juan José Manzano, arrendado a don José Miguel Urrutia C. Tiene una superficie de 600 hectáreas, de las cuales 10 hectáreas son regadas. Los productos que se cosechan son: Trigo blanco. Cebada forrajera. Chacarería, especialmente frejoles. Lechería, ordeña término medio 70 vacas diarias durante 6 meses, leche que destina a la fabricación de quesos. Crianza y engorda de animales vacunos. Crianza de ovejunos. Producción de lana. Empastadas de pastos naturales en rulo.

Dirección postal: Linares.

FUNDOS «LAS ROSAS», «PIEDAD» y «LAS FLORES», de propiedad de las señoritas Josefina, Eduvigis, C. Rosa y Miguel A. Benavente. Tienen una superficie de 1,300 hectáreas de las cuales 700 hectáreas son regadas. Los productos que se cosechan son: Trigo blanco, siembran más o menos 180 hectáreas con una producción media de 2,300 quintales métricos. Cebada forrajera, 15 hectáreas. Chacarera: maíz, frejoles y papas. Lechería, ordeña término medio 350 vacas diarias durante todo el año, cuya leche se destina a la fabricación de quesos y mantequilla. Ganadería, crianza y engorda de animales vacunos, contando con una masa de 1,100 animales, crianza de ovejunos. Posee dos molinos agrícola. Un aserradero agrícola. Tiene 400 hectáreas empastadas con trébol, cosecha pasto seco, además empastadas de pastos naturales en riego y rulo.

Dirección postal: Longavi.

HACIENDA «LA QUINTA» de propiedad de la sucesión del señor Salvador Urrutia. Tiene una superficie de 11,000 hectáreas, de las cuales 5,000 hectáreas son regadas. Los productos que se cosechan son: Trigo blanco, siembra más o menos 230 hectáreas, trigo caudal, siembra alrededor de 750 hectáreas, con producción de 8,500 quintales métricos. Chacarera: maíz, frejoles y papas. Lechería, ordeña término medio 567 vacas diarias durante 8 meses, leche que destina a la fabricación de quesos y mantequilla. Ganadería, crianza y engorda de animales vacunos, contando con una dotación de 3,000 cabezas. Crianza de ganado lanar. Producción de lana. Tiene 4,000 hectáreas más o menos empastadas con pastos naturales en riego y 6,000 hectáreas con pastos naturales en rulo.

Dirección postal: Longavi.

FUNDO «LA SESTA» perteneciente al señor César Rozas. Tiene una superficie de 890 hectáreas, de las 250 cuales hectáreas son regadas. Los productos que se cosechan son: Trigo blanco, siembra más o menos 100 hectáreas, con producción media de 2,000 quintales métricos. Chacarera: frejoles y papas. Lechería, ordeña término medio 60 vacas diarias, leche que destina a la fabricación de quesos. Crianza y engorda de vacunos. Tiene empastadas con trébol 130 hectáreas y con pastos naturales en riego 200.

Dirección postal: Linares.

FUNDO «SAN JOSÉ» de propiedad de la sucesión Urrutia, arrendado al señor César Rozas. Tiene una superficie de 1,300 hectáreas, de las cuales 350 hectáreas son regadas. Los productos que se cosechan son: Trigo blanco, siembra más o menos 100 hectáreas. Chacarera, especialmente frejoles. Tiene una viña de 18 hectáreas de cepa del país de rulo, caldo que destina en parte a la producción de vinos, y el resto lo vende sin elaborar. Crianza y engorda de animales vacunos. Empastadas de trébol, pastos naturales en riego y 1,200 hectáreas en pastos naturales en rulo.

Dirección postal: Linares.

FUNDO «VEGA DE LAS CASAS» de propiedad del señor Antolin Parada. Tiene una superficie de 6,300 hectáreas, de las cuales 150 hectáreas son regadas. Los productos que se cosechan son: Trigo blanco, se siembra más o menos 150 hectáreas. Chacarera: Maíz, frejoles y papas. Lechería, ordeña término medio 240 vacas diarias durante la temporada de 3 meses, leche que destina a la fabricación de quesos. Ganadería, especialmente ganado lanar. Producción de lana. Pastos de riego y rulo.

Dirección postal: Linares.

FUNDO «EL CASTILLO» de propiedad de la sucesión del señor José M. Eguiguren, arrendado al señor José Miguel Urrutia C. Tiene una superficie de 3,000 hectáreas totalmente en rulo. Los productos que se cosechan son: Trigo blanco. Chacarera: Maíz, papas y lentejas. Tiene una lechería de 70 vacas que se ordeñan diariamente, leche que se destina a la fabricación de quesos. Ganadería en general. Empastadas de pastos naturales en rulo.

Dirección postal: Linares.

FUNDO «CANELOS» perteneciente a la sucesión del señor José M. Eguiguren, arrendado al señor Ramón Valdés e Hijos. Tiene una superficie de 3,200 hectáreas totalmente en rulo. Los productos que se cosechan son: Trigo blanco, siembra más o menos 40 hectáreas. Chacarera en general. Ganadería: Crianza de ganado lanar. Producción de lana. Pastos naturales en rulo.

Dirección postal: Longavi.

FUNDO «SOLEDA» de propiedad de la sucesión del señor Juan de la C. Ibáñez. Tiene una superficie de 1,100 hectáreas, de las cuales 157 hectáreas son regadas. Los productos que se cosechan son: Trigo blanco. Chacarera: maíz, frejoles y papas. Tiene una viña de 17 hectáreas de cepa del país de rulo, caldo que destina a la fabricación de vinos y chichas. Ganadería, crianza de ganado lanar. Producción de lana. Tiene empastadas de trébol, pastos naturales en riego y rulo.

Dirección postal: Linares, Casilla 486.

PANIMAVIDA

FUNDO «LA BRISA», de don Emilio Vergara Antunez, ubicado a 22½ kilómetros de Linares en el ramal del ferrocarril de Linares a Colbún, a 3 kilómetros al norte de la estación San Juan. Tiene una superficie de 535 hectáreas planas, regadas por el canal Colbún que nace del río Maule.

Sus principales explotaciones son: Siembras de trigo blanco, con producción media de 2,000 sacos. Chacarera, especialmente frejoles bayos con producción de 1,100 sacos y papas corahila con producción de 6,000 sacos.

Enfarda pasto trébol, para engordas del fundo y para la venta en colizas, con producción de 10,000 fardos. Engordas de vacunos. Cosecha semilla de trébol. Plantaciones

de álamos (15 mil árboles) en estado de explotación. Cuenta con buenas casas de habitación, galpones, bodegas y 20 casas de inquilinos (adobes).

Dirección postal: Linares-Estafeta La Brisa.

FUNDO «SAN NICOLAS», de los señores Donoso Hermanos, arrendado por don Emilio Vergara Antunez, ubicado a 3 kilómetros al norte de Panimávida (ramal de Linares a Colbún). Tiene una superficie de 400 cuadras planas, regadas con el canal Colbún y 2,500 cuadras de cerros con bastante monte.

Sus explotaciones son: Siembra de trigo blanco con producción de 1,000 sacos. Lechería, ordeña término medio 200 vacas, leche destinada a la fabricación de quesos. Crianza de vacunos.

Cuenta con buenas casas de habitación, galpones y 15 casas de inquilinos.

Dirección postal: Linares-Estafeta La Brisa.

FUNDOS «CARACOL» y «MEDIA MAQUINA», de don Francisco Solano Donoso Q., ubicados en la comuna de Panimávida y el segundo en la de Yerbas Buenas y a 6 kilómetros al norte de la estación San Juan (ferrocarril de Linares a Colbún) y a 22 kilómetros de la estación Linares. Ambas propiedades tienen una superficie de 430 hectáreas planas totalmente regadas con canal propio del río Maule.

En el fundo Caracol de 230 hectáreas está el establecimiento de molinería que lleva su nombre. Suelos aptos para toda clase de cultivos. Siembras de trigo. Chacarera. Pasto aprensado trébol. Engordas. Viña de cepa francesa, la mayor parte con producción de 8,000 arrobas.

Los potreros de las propiedades están divididos por cierros de álamos en estado de explotación cerrados con alambre. La servidumbre de acueductos en los caminos públicos están en conformidad a la ley de caminos actual. (Puentes de concreto y sifones).

Dirección postal: Estafeta La Brisa.

En Talca, calle 1 norte 963.

FUNDO «SAN LUIS», de don Luis Basoalto Basoalto, ubicado a 17 kilómetros de Linares y a ¼ kilómetro del paradero Rari del ferrocarril de Linares a Colbún. Tiene una superficie de 1,000 cuadras planas, de las cuales 400 son regadas con el canal de Maule y otros esteros, y el resto (600) se regarán parte con 35 regadores del canal El Melado. Además 500 de cerros, todo con abundante monte de diferentes clases.

Sus explotaciones son: Crianza de vacunos, con una masa de 800 animales, dedicando dicha crianza a la engorda. Lechería, se ordeñan 200 vacas «Durham», leche que se destina a la fabricación de quesos. Siembras de trigo blanco, con producción de 2,000 sacos. Chacarera, (que se hace en medias), se explotan de 60 a 70 cuadras, frejoles, maíz, garbanzos, lentejas. Posee una viña de 24 hectáreas de cepa del país ½ y ¼ de uva «Cabernet», cose-

chándose 5,000 arrobas de vino. El monte del plan se explota para carbón y leña de espinos y litre.

Enfarda pasto trébol para el consumo del fundo. Posee muy buenas casas habitación y de administración, galpones, bodegas con vasijas de rauli para depositar hasta 10,000 arrobas y la maquinaria necesaria para toda la explotación del fundo. Tiene 20 casas de inquilinos de material sólido (techo teja).

Todos los potreros están divididos por alamedas (4.000 árboles en explotación y 40,000 por explotarse).

Dirección postal: Panimávida.

En Santiago, Vergara 80.

FUNDOS «LAS CABRAS», «SAUCE» y «SAN JUAN DE DIOS», de don Miguel Ferrada Ibáñez y de la señora Josefina Lillo de Ferrada, ubicados colindantes con la estación San Juan (ferrocarril de Linares a Colbún) los dos primeros y el último a 4½ kilómetros de la estación Yerbabuena del ferrocarril de Linares a Colbún. Tienen una superficie total de 1,200 cuerdas más o menos, de las cuales 900 cuerdas son regadas con varios canales con aguas del río Maule y derechos a derrames de fundos vecinos, siendo el resto plano que se regará gran parte con el canal El Melado. Sus principales explotaciones son: Crianza de vacunos. Lechería. Quesos. Siembras de trigo. Chacarera, frejoles, maíz. Pasto aprensado de trébol. Engordas. Crianza de ganado lanar.

Posee una viña de 14 hectáreas más o menos, mitad de cepa francesa y la otra del país.

Posee casas habitación, grandes galpones y bodegas, casas para inquilinos.

Dirección postal: Linares, Estafeta La Brisa.

En Santiago, Delicias 554.

FUNDOS DE CORDILLERA «VINILLA» y «MUÑOZ», de don Miguel Ferrada Ibáñez, ubicados a 10 kilómetros de la estación de Linares. Tiene una superficie aproximada de 10 a 12 mil hectáreas, que se dedica a talaje, principalmente para primavera y verano para animales vacunos y ovejunos. Posee en Vinilla montañas de roble en estado de explotación.

Estas propiedades están colindantes con el camino Internacional a la República Argentina, (Paso «El Saco» y «Lo Valdés»).

Dirección postal: Linares, Estafeta La Brisa.

En Santiago, Delicias 554.

FUNDO «BASAES», de don Manuel Antonio Salgado Vergara, ubicado a 18 kilómetros de Linares y a 9 kilómetros al norte de la estación San Juan (ferrocarril de Linares a Colbún). Tiene una superficie de 400 cuerdas planas regadas con canales propios del río Maule y 200 planas de rulo susceptibles de riego y 100 cuerdas de cerros.

Sus principales explotaciones son: Siembras de trigo. Chacarera, papas, porotos, maíz, etc. Siembras de cebada inglesa o forrajera. Engordas de vacunos. Lechería.

Pasto aprensado. Posee una viña de 14 hectáreas que da 2,000 arrobas de vino (cepa del país). Bodegas y vasijas necesarias.

Posee buenas casas habitación, bodegas, galpones y 15 casas de inquilinos (adobe y teja). Hay pequeños bosques de eucaliptus y pinos en estado de explotación. Los deslindes son de álamos en estado de explotación.

Dirección postal: Linares, San Juan.

FUNDO «HIJUELA LAS PIEDRAS», de don Manuel Osorio Garay, ubicado a 1 kilómetro de la estación Panimávida.

Su explotación es la crianza de ganado y explotación de los montes. Carbón. Posee 3 casas de inquilinos.

Dirección postal: Santiago, Catedral 3249.

FUNDO «LA UNIÓN», de propiedad de la señora Melania Rivera de del Campo, ubicado en la comuna de Panimávida, subdelegación de Putagán, del departamento de Linares. Dista 13 kilómetros más o menos al NE. de la estación de Linares de los Ferrocarriles del Estado, por el camino a los Baños de Panimávida.

Superficie.—439 hectáreas 600 metros cuadrados.

Terrenos.—Planos, de capa vegetal gruesa, permeable la parte de trumao, y el resto arcillo-humífero.

Derechos de agua.—Dos canales propios, uno derivado del río Putagán y el otro de los esteros Caballo Blanco y Rari, que riegan totalmente el fundo.

División.—La viña, 11 potreros y 2 potrerrillos. Los cierros y las divisiones son de cercas vivas y alambre, en buen estado.

Edificios.—1 casa habitación, 1 casa administración, bodega de vinos, graneros, galpones y edificios anexos; 26 casas de material sólido para empleados e inquilinos.

Plantales.—Viña compuesta de 40 hectáreas de viña francesa, cepa de burdeos, alambrada, en buen estado y en plena producción; su producción fluctúa alrededor de 7,500 arrobas; 2,000 álamos más o menos, en estado de explotación y 5,000 más o menos en crecimiento; todos ellos en las divisiones de potreros y a orillas de los caminos. Huerto con más o menos 800 árboles frutales.

Explotación.—El fundo es apto para todo cultivo; se siembra toda clase de cereales.

Se dedica también a la crianza y engorda de vacunos, crianza de caballares, etc. En la temporada de verano se lechan hasta 150 vacas, para la fabricación de quesos.

Molino.—Tiene un molino de piedra movido por una caída de agua, para las necesidades del fundo y para la molienda a maquila.

Dirección postal: Linares, casilla 197.

En Santiago, Catedral 1465.

FUNDO «SAN RAFAEL», de propiedad de los señores Enrique y Carlos del Campo Rivera, ubicado en la comuna y subdelegación de Panimávida, del departamento de Linares. Dista 22 kilómetros más o menos al oriente de la estación de Linares, de la línea central, por el camino a

los Baños de Panimávida. El ferrocarril de Linares a Colbún pasa al costado del fundo, que tiene un paradero al extremo SE. y a cuatro cuerdas de las casas.

Superficie.—386 hectáreas 7,034 metros cuadrados.

Terrenos.—De forma regular, aproximadamente un rectángulo, atravesados de oriente a poniente por un camino propio de servicio. Terrenos de buena clase, fértiles, consistentes, en parte arcillosos, con una capa arable, de ochenta centímetros más o menos.

Derechos de agua.—Tres canales propios; dos derivados del estero Machicura y uno que conduce los derrames y sobrantes de agua del fundo «La Floresta», perteneciente a la señora Melania Rivera de del Campo. Alrededor de sesenta (60) hectáreas no pueden regarse con esas aguas, pero si con otras que se arriendan; una vez terminadas las obras del canal del Melado, dichas sesenta hectáreas quedarán con dotación propia, que fué solicitada oportunamente. El resto del fundo tiene agua en abundancia.

División.—10 potreros. Los cierros y las divisiones son de cercas vivas, alamedas, alambrados en buen estado.

Edificios.—Casa de habitación y seis casas de inquilinos, de material sólido.

Plantaciones.—Huerto de más de 200 árboles frutales. Alamedas en los cierros y divisiones, ocho kilómetros más o menos, de 8 a 12 años, explotables en un cincuenta por ciento.

Explotación.—El fundo es apto para todo cultivo. Se dedica a la siembra de trigo, cebada, frejoles, maíz, etc. Crianza y engorda de vacunos. En la temporada de verano se lecha de 100 vacas arriba, para la fabricación de quesos. Dirección postal: Linares, casilla 197.

En Santiago, Catedral 1465.

FUNDO «LA FLORESTA», de propiedad de la señora Melania Rivera de del Campo, ubicado en la comuna y subdelegación de Panimávida, del departamento de Linares. Dista 32 kilómetros más o menos de la estación de Linares, en la línea central hacia el NE. por el camino de los Baños de Panimávida y su continuación, y 25 kilómetros más o menos por el camino de San Juan. La estación San Juan, del ferrocarril de Linares a Colbún, queda a 2,5 kilómetros de las casas.

Superficie.—471 hectáreas.

Terrenos.—De forma regular aproximada a un rectángulo, atravesados de oriente a poniente por un camino propio de servicio. Los suelos son planos, regados, de buena clase, de formación sedimentaria, terrenos arcillosos, en parte capa vegetal profunda y subsuelos permeables.

Derechos de agua.—22 regadores del canal Colbún, que se aumentan con las aguas del estero de Los Peninos, que son suficientes para el riego total del fundo.

División.—12 potreros. Los cierros y las divisiones son de cercas vivas y alambre en parte, y alambre en postes de roble en el resto, todo en buen estado.

Edificios.—Casa habitación, casa de administración, ocho casas de inquilinos, de material sólido y un galpón para forraje y animales (adobe y teja).

Plantaciones.—Huerto de más de 200 árboles frutales; alamedas en las divisiones de potreros y a orilla de los caminos.

Explotación.—Se dedica a toda clase de cultivos, crianza y engorda de vacunos, lechería, etc.

Dirección postal: Linares, casilla 197.

En Santiago: Catedral 1465

HACIENDA «COLBÚN», de don Santiago Donoso Cruz y hermanas. Esta hacienda está ubicada en la estación Colbún, término de la línea del ferrocarril de Linares a Colbún (estación dentro del mismo fundo). Tiene una superficie de 17,000 cuerdas, de las cuales 900 son regadas con canal propio, resto de cerros. Dedicado a: Crianza y engorda de vacunos, siembras de trigo blanco, con producción de 5 a 6,000 sacos. Lechería, con producción de quesos. Chacarería (frejoles bayos y triguitos). Viñas cepa del país y francesa (17 hectáreas), con producción media de 2.000 arrobas. Existen montañas con abundantes maderas de roble, ciprés, etc. Pasto aprensado trébol. Cuenta con muy buenas casas habitación, galpones para maquinaria, pesebreras, bodegas, etc. La administración está a cargo del señor Adolfo Novoa Donoso.

Dirección postal: Colbún.

FUNDO «SAN DIONISIO» de propiedad de la sucesión de la señora Elena Vicuña v. de Opazo, arrendado al señor Luis Ambrosio Concha R. Tiene una superficie de 500 hectáreas totalmente regadas. Los productos que se cosechan son: Trigo blanco. Chacarería, frejoles y papas. Lechería. Ganadería, especialmente vacunos. Crianza y engorda. Tiene empastadas 125 hectáreas de trébol; cosechando pasto seco y 57 hectáreas de pastos naturales en riego. Dirección postal: Linares.

FUNDO «PANIMÁVIDA» de propiedad de la sucesión de la señora Elena Vicuña de Opazo, arrendado al señor Luis Ambrosio Concha R. Tiene una superficie de 1,800 hectáreas, de las cuales 250 hectáreas son regadas. Los productos que se cosechan son: Trigo blanco. Chacarería, especialmente maíz. Lechería, ordeña término medio 400 vacas diarias, leche que destina a la fabricación de quesos. Posee monte natural, pastos naturales en riego y rullo. Mantiene también empastadas 180 hectáreas con trébol. Crianza y engorda de animales vacunos, ovejunos.

Dirección postal: Linares.

HACIENDA «CURILLINQUE», de propiedad de la comunidad Gana Edwards (que la forman los señores Victor y Alfonso y señoritas María, Rebera e Isabel Gana Edwards). Está ubicada en el departamento y provincia de Linares,

comuna de Panimávida, a unos 54 kilómetros al SE. de la estación San Clemente (del ramal del ferrocarril de Talca a San Clemente). El fundo está situado al sur del río Maule y al oriente del río de la Puente o Melado. Su avalúo municipal es de \$ 438,000. Tiene una superficie aproximada de 15,000 cuerdas, de las cuales unas 400 son regadas, en gran parte por un canal propio del río Colorado, que atraviesa el fundo, y otras 400 cuerdas son planas, muy pastosas y susceptibles de riego. Posee grandes bosques de robles. Su explotación principal es la crianza de vacunos y caballares, y cuenta con toros finos de razas holandesas «Durham» y «Aberdeen» y potros finos de carrera. Tiene más de 1,000 cabezas de ganado vacuno y unos 200 caballares.

Dirección postal: Hacienda Curillínque, San Clemente.

En Santiago: Riquelme 118.

YERBAS BUENAS

HACIENDA «ESPERANZA» de don Samuel Noguera, ubicada a 6 $\frac{1}{2}$ kilómetros de la Estación Villa Alegre. Tiene una superficie de 350 cuerdas planas regadas con canal propio del río Maule. Sus principales explotaciones son: Siembras de trigo. Linaza. Chacarería en general (frejoles, maíz). Lechería, se ordeña todo el año 200 vacas «Durham» leche que se destina a la fabricación de mantequilla. Crianza y engordas de vacunos. Crianza de chanchos «Berkhie» con una manada de 200 animales. Posee una viña de cepa del país (6 hectáreas), con producción de vinos y chichas. Apicultura: Cera, miel (250 colmenas). Posee un huerto frutal: Manzanas de exportación y toda clase de árboles frutales. Toda la división de sus potreros son de alamedas, existiendo arriba de 30,000 álamos.

Cuenta con buenas casas habitación, grandes galpones para lechería y engorda de invierno, bodegas, casas de administración y 15 casas de inquilinos de material sólido (techo de teja y corredores, cocina aparte). Funciona dentro del fundo una escuela mixta con asistencia de 150 alumnos. Dirección postal: Estación Villa Alegre.

FUNDO «SAN JUAN» de propiedad del señor Miguel Cruz. Tiene una superficie de 1,099 hectáreas, de las cuales 942 hectáreas son regadas. Los productos que se cosechan son: Trigo blanco, siembra más o menos 130 hectáreas, con producción media de 1,500 quintales métricos. Cebada forrajera. Chacarería, maíz y frejoles. Tiene una viña de 20 hectáreas de cepa del país regadas, caldo que destina a la elaboración de vinos y chichas. Lechería, ordeña término medio 150 vacas diarias durante 4 meses, leche que destina a la fabricación de quesos. Ganadería, vacunos y ovejunos. Crianza y engorda. Mantiene empastadas 94 hectáreas de trébol. Cosecha semilla. Además tiene empastadas 200 hectáreas de pastos naturales en riego. Casas de habitación, casa para los inquilinos, galpones, etc. Dirección postal: Yervas Buenas.

FUNDO «MERCEDÉS DE ABRANQUIL» de don Manuel Antonio Salgado Vergara, ubicado a 13 $\frac{1}{2}$ kilómetros de Linares y a 3 cuerdas de la Estación Abranquil (Ferrocarril de Linares a Colbún). Tiene una superficie de 430 cuerdas planas regadas con el canal de Esperanza. Sus principales explotaciones son: Siembras de trigo. Chacarería en general (papas, porotos, maíz etc.) Siembras de cebada inglesa y forrajera. Engorda de vacunos. Lechería. Pasto aprensado trébol.

Posee buenas casas habitación (chalet), varios galpones para animales, bodegas para maquinaria y granos y 7 casas de inquilinos. Está situado a orillas del villorio Abranquil, con 1,000 habitantes. Los deslindes y avenidas del fundo son de álamos.

Dirección postal: Linares-Abranquil (estafeta) teléfono.

FUNDO «SAN JORGE» de don Estanislao Astete, ubicado a 12 kilómetros de Linares y a 2 cuerdas de la Estación de Yervas Buenas (Ferrocarril de Linares a Colbún). Tiene una superficie de 400 cuerdas planas regadas por varios esteros que nacen del mismo fundo y derrames de fundos vecinos (divididos en cinco secciones). Sus principales ramos de explotación son: Siembras de trigo blanco «Americano». Chacarería en general (frejoles, papas, maíz, lentejas, sandías). Engorda de vacunos. Lechería, leche que se vende en la zona o se fabrican quesos. Crianza de vacunos. Posee una viña de 4 hectáreas de uva de mesa. Arboleda frutal de duraznos, manzanos, ciruelos, naranjos.

Cada sección está dividida por álamos propios en estado de explotación. Posee monte blanco y espinal.

Cuenta con magníficas casas habitación, galpones de lechería y 20 posesiones de inquilinos de material sólido (adobe y teja). Dirección postal: Yervas Buenas.

En Santiago: Delicias 1367.

FUNDO «LA FLOR» de propiedad del señor Onofre Lillo. Tiene una superficie de 900 hectáreas más o menos, siendo todas totalmente regadas. Los productos que se cosechan son: Trigo blanco, siembra alrededor de 150 hectáreas, con una producción media de 1,900 quintales métricos. Chacarería: maíz y frejoles. Lechería, ordeña término medio 100 vacas diarias, durante 4 meses más o menos, leche que destina a la fabricación de mantequilla. Ganadería, crianza y engorda de animales vacunos y ovejunos, contando con potreros empastados con pastos naturales en riego. Casas de habitación, casas para los inquilinos, galpones, etc. Dirección postal: Yervas Buenas.

FUNDO «LA LISONJERA» de propiedad de las señoritas Concha Cortínez, arrendado al señor José Domingo Urzúa. Tiene una superficie de 250 hectáreas totalmente regadas. Los productos que se cosechan son: Trigo blanco, siembra más o menos 40 hectáreas. Chacarería, maíz, frejoles y papas. Ganadería. Lechería. Empastadas de trébol, (50 hectáreas), pastos sembrados de riego y pastos naturales de riego. Dirección postal: Yervas Buenas.

Industrias y Comercio

(Relacionadas con la agricultura)

MOLINO PARRAL de los señores Arturo e Ignacio Urrutia Benavente, bajo la Gerencia del señor José María Urmeneta Serrato. Este molino fué fundado el año 1909 perteneciendo desde hace tres años a los actuales dueños. Se encuentra ubicado a 3 cuadras de la plaza principal de Parral. Este molino cuenta con siete bancos con dos pares de cilindros cada uno que producen 350 quintales de harina de flor diariamente más los sub-productos. Es movido por una turbina hidráulica, con canal propio del estero Parral, con un recorrido de 8 cuadras. Anexo a este establecimiento, cuenta con un molino de piedra a maquila. Cuenta con tres bodegas para depositar hasta 60,000 sacos de trigo, situadas en diferentes puntos de la ciudad.

Dirección postal: Parral, casilla 70.

MOLINO DE CILINDROS «EL CARMEN» de propiedad del señor Germán Baüerle, ubicado en el fundo «El Carmen» unido con línea Decauville a la Estación Copihue, con producción de 150 quintales diarios de harina flor, con sus correspondientes bodegas para trigo, harinas y afrecho. Bodegas propias en Parral, para compra-venta de frutos del país.

Canal propio. Anexo: elaboración de maderas a vapor, que elabora toda clase de maderas del país, por cuenta propia y ajena, especialidad: fabricación de cajones para toda clase de industrias.

Dirección postal y telegráfica: Copihue.

MOLINO «SAN JUAN» de propiedad del señor Carlos Daziano, ubicado a menos de una cuadra de la estación de Retiro, unido a la línea de los Ferrocarriles del Estado por un desvío propio, con bodegas de capacidad de 60,000 sacos de trigo. Produce harina flor, conocida bajo la denominación de «Harina de Membrillo», por estar el molino situado en la población de ese nombre. La producción diaria es de 450 quintales españoles de flor 30 quintales de harina segunda y de los consiguientes subproductos.

Es accionado a fuerza hidráulica y posee también una instalación de gas pobre, con un motor «Stokport» de 104 caballos. Posee también bodegas propias en Parral, donde mantiene una oficina sucursal.

MOLINO «EL CARACOL» de don Francisco Solano Donoso, situado a 6 kilómetros de la estación San Juan y a 22 kilómetros de la de Linares. Cuenta con cinco pares de cilindros dobles (10 pasajes) más otra máquina para la harina segunda. Produce 150 quintales diarios de harina super-fina marca «Caracol». Cuenta con canal propio, con bodegas para depositar trigo y harina y otra espaciosa en Linares, a una cuadra de la estación de los Ferrocarriles del Estado. Tiene una instalación eléctrica, dinamo de 80 amperes de 110 volts.

Dirección postal: Estafeta La Brisa. Telegráfica: Francodonoso-Linares.

MOLINO DE LA SOCIEDAD MOLINO LONCOMILLA, Villa Alegre, casilla 10.

MOLINO del señor Mateo Andrés Doble. Maica, Villa Alegre.

MOLINO del señor Roberto Sproat. Linares, casilla 31.

DESTILERÍA INDUSTRIAL «MEMBRILLO» de Carstens & Gleisner, ubicada a media cuadra de la estación Retiro, unida por desvío propio. Produce alcohol potable y desnaturalizado. Cuenta con maquinarias modernas para su elaboración. Bodegas para el depósito de productos. Compra maíz y cebada.

Dirección: Membrillo, Estación Retiro.

DESTILERÍA DE ALCOHOL del señor J. Fabry y Cia. San Javier-Chorrillos, casilla 101.

FÁBRICA DE CERVEZA de A. K. v. de Rosenkraus, Linares, Avenida Brasil.

CURTIDURÍA del señor Crespo y Cia, San Javier-Tacna, 50, casilla 116.

CURTIDURÍA del señor Casiano del C. Alarcón, Linares-Yungay 650.

CURTIDURÍA del señor Pedro Camalez, Linares-Brasil 35, casilla 27.

CURTIDURÍA del señor Saturnino de la Fuente, Linares-Esperanza.

CURTIDURÍA del señor Arturo Fassani, Parral-casilla 112.

FÁBRICA DE JABÓN del señor Francisco Gómez Torres, Parral. San Diego 57, casilla 81.

ELABORACIÓN DE MADERAS del señor José del C. Oses, San Javier, casilla 97.

ELABORACIÓN DE MADERAS del señor Pedro V. Aguila, Linares, casilla 196.

ELABORACIÓN DE MADERAS del señor Francisco Fuentes Bueno-Parral, casilla 61.

FÁBRICA Y ELABORACIÓN DE TABACOS del señor José Gregorio Correa-Linares, calle Yumbel 439, casilla 122.

FÁBRICA Y ELABORACIÓN DE TABACOS de los señores Gatti y Cia. Linares, casilla 238.

GREGORIO CARRASCO, Linares, Independencia 402. Tienda de géneros y mercaderías surtidas.

JUAN A. FUENTES, Linares, Independencia. Tienda de géneros y mercaderías surtidas.

MANUEL GATTI, Linares, Independencia, casilla 217. Tienda de géneros y mercaderías surtidas, abarrotes.

MANUEL IBÁÑEZ, Linares, Independencia esquina de Yumbel, casilla 96. Tienda de géneros y mercaderías surtidas, abarrotes.

FRANCISCO SEPÚLVEDA, Linares, Independencia esquina Lautaro. Tienda de géneros y mercaderías surtidas.

FANNY S. V. DE VILLA, Linares, Independencia esquina San Martín, casilla 67. Tienda de géneros, mercaderías surtidas, abarrotes, mercería y ferretería.

VÍCTOR SIERRA, Linares, Independencia. Tienda de géneros y mercaderías surtidas. Préstamos.

LEIS URIBE, Linares, Brasil esquina Delicias. Tienda de géneros y mercaderías surtidas.

NABOR URRUTIA, Linares, Maipú esquina de Chacabuco. Tienda de géneros y mercaderías surtidas.

LUCIANO GARCÍA, Linares, Independencia esquina Lautaro, casilla 84. Mercería y ferretería, abarrotes.

M. y N. GONZÁLEZ, Linares, Independencia, casilla 98. Mercería y ferretería, abarrotes.

AGUILAR HERMANOS, Longavi. Almacén de abarrotes y mercaderías surtidas.

ARANEDA E IBÁÑEZ, Parral, Anibal Pinto 15. Tienda de géneros y mercaderías surtidas.

VÍCTOR CONCHA, Parral, Anibal Pinto 175. Tienda de géneros y mercaderías surtidas.

ESCOBAR E HIJOS, Parral, Anibal Pinto 179. Tienda de géneros y mercaderías surtidas.

MARCELINO FUENTES, Parral, Anibal Pinto 180. Tienda de géneros y mercaderías surtidas.

LANDABUR Y MORA, Parral, Anibal Pinto. Tienda de géneros y mercaderías surtidas.

JOSÉ M. MANRÍQUEZ, Parral, Anibal Pinto 159. Tienda de géneros y mercaderías surtidas.

JOSÉ MOTA, Parral, Anibal Pinto 150, casilla 120. Tienda de géneros y mercaderías surtidas.

PEDRO M. SOTO, Parral, Anibal Pinto 168, casilla 13. Tienda de géneros y mercaderías surtidas.

ANSELMO URJA, Parral, Anibal Pinto esquina Plaza. Tienda de géneros y mercaderías surtidas.

PEDRO ZÚÑIGA, Parral, Anibal Pinto 170. Tienda de géneros y mercaderías surtidas.

JUAN DE DIOS CIFUENTES, Parral, Anibal Pinto 146. Mercería y ferretería.

PEDRO COSSO, Parral, Anibal Pinto. Mercería y ferretería.

ROGAZY Y HERMANOS, Parral, Anibal Pinto esquina Bosque. Mercería y ferretería.

JOSÉ CONTRERAS E. Parral: Agente de Williamson & Cia. Cintura, frente de la estación del ferrocarril del Estado. Maquinaria agrícola, frutos del país.

DUNCAN FOX & Co. Parral, Cintura, frente de la estación del ferrocarril del Estado, Agente: Raimundo Echeverría Puga. Maquinaria agrícola, frutos del país.

RIQUELME, ESPINOZA & CIA., Parral, Anibal Pinto 79, casilla 88. Maquinaria agrícola.

DAZZIANO HERMANOS, Parral. Bodegas de frutos del país, calle Tarapacá esquina Pinto, Molino «Membrillo».

GERMÁN BAÜERLE, Parral, Igualdad esquina San Diego. Frutos del país, Molino «El Carmen».

FERIAS

FERIA AGRÍCOLA de Linares, de los señores Bobadilla & Cia. Matadero, casilla 15.

FERIA TATTERSALL, de Linares, de los señores Donoso Hermanos. Matadero.

FERIA LONCOMILLA, del señor Armando Silva Mandiola. Funciona los Sábados, casilla 119.

FERIA PARRAL (S. A.) Gerente: Esteban Hasuín.

FERIA de los señores Riquelme, Espinoza y Cia. Parral, Anibal Pinto 79, casilla 88.

DEPARTAMENTO DE PARRAL

Fundos y sus Productos

PARRAL

FUNDO «AURORA DEL CARMEN» de propiedad de don Anibal y Jorge Urrutia Zañartu, ubicado al nor poniente de la ciudad de Parral, de 240 cuadras de rulo (30 cuadras de vega). Dedicado a: Viñas, uvas del país (57 hectáreas), cosechando un promedio anual de 5,000 arrobas de vino. Lechería y talajes para animales. Cuenta con bodegas para vinos y casas habitación cerca de la Estación (a una cuadra) dentro del límite urbano de la ciudad.

Dirección postal: Parral, casilla 164.

FUNDO «GALPON DE TITIMBILO» de propiedad de don Anibal y Jorge Urrutia Zañartu, ubicado a 4½ kilómetros al poniente de la Estación Parral (ramal a Cauquenes), de 400 cuadras de rulo. Dedicado a: Crianza de ganado lanar (1.000 cabezas). Crianza de animales vacunos. Se dedica a la explotación de leña y carbón de espino (2,000 sacos). Cuenta este fundo con un cajón de cordillera «Bermar» para el veraneo del ganado.

Dirección postal: Parral, casilla 164.

BODEGA DE VINOS «EL AGUILA» de propiedad de don Anibal y Jorge Urrutia Zañartu, ubicada calle por medio con la Estación Parral, donde se expende la producción de vinos del fundo, por mayor y menor. Cuenta con maquinarias completas y sus vasijas para la elaboración del vino.

Dirección postal: Parral, casilla 164.

FUNDO «LOS CARDOS» de los señores Hepp Hermanos, ubicado a 2½ kilómetros al oriente de la Estación de Parral (camino a Catillo), de 180 cuadras planas totalmente regadas con canal comunero «Los Cardos» (antiguo Arce). Dedicado a: Siembras de trigo. Chacarería en general. Engordas. Lechería. Elaboración de pasto trébol y ballico enfardado. Viñas, uva francesa Semillón y Cabernet, cosecha 3,000 arrobas de vino. Arboleda frutal de manzanos. Este fundo cuenta con espléndidas bodegas, nuevas casas de habitación y de inquilinos, cuyo valor es estimado en \$ 150,000.

Dirección postal: Parral, casilla 79.

FUNDO «ESPERANZA» de don Martín Sotomayor Lemoine, ubicado a 25 kilómetros al oriente de la Estación Parral, de 138 cuadras totalmente regadas con el canal comunero Los «Cardos». Dedicado a viñas (30 cuadras) uva del país: cosecha 5,500 arrobas de vino. Siembras de trigo. Chacarería en general. Talajes. Lechería.

Dirección postal: Parral, casilla 160.

En Santiago, Mosquito 435.

QUINTA «LOS OLIVOS» de la Sucesión de don Santiago Urrutia Benavente, de 11 hectáreas, ubicada colindante al lado oriente de la ciudad de Parral. Esta quinta se dedica a viñas, uva del país, que produce de 1,000 a 1,500 arrobas de vino. Cuenta con un olivar de 150 árboles completamente desarrollados, que producen de 50 a 60 fanegas de aceitunas. Arboleda frutal de manzanos, perales, nogales, higueras y duraznos.

Dirección postal: Copihue.

En Santiago: Ejército 333.

FUNDO «HUECHUQUITO» de la Sucesión Santiago Urrutia Benavente, ubicado a 4 kilómetros al oriente de Parral, de 40 cuadras planas de rulo, muy ricas para trigo; con una viña de 4 cuadras, uva del país, que produce 500 a 600 arrobas.

Dirección postal: Copihue.

En Santiago: Ejército 333.

FUNDOS «PERAL» y «QUITO» de don Teodosio A. Ibáñez, ubicados a 4 kilómetros al oriente de la Estación Parral (camino a Catillo), de 600 cuadras planas, de las cuales 470 son regadas con canal comunero «Los Cardos» (antiguo Arce), resto susceptible de riego. Dedicado a: Siembras de trigo blanco, cosecha de 2,000 a 3,000 sacos. Chacarería (frejoles, maíz, papas). Engordas de vacunos y elaboración de pasto trébol con ballica, cosechando 20,000 fardos anuales. Viñas, uva del país, cosecha 1,500 a 2,000 arrobas de vino.

Dirección postal: Parral, casilla 98.

VIÑA «LAS MARGARITAS» de don Teodosio Ibáñez, ubicada a 2 kilómetros al oriente de Parral (camino a Catillo), de 22 cuadras. Dedicado exclusivamente al cultivo de viñas, uva del país; cosecha término medio 10,000 arrobas, de 40 litros. Destilatorio agrícola, con producción de 10,000 litros de alcohol de 100°.

Dirección postal: Parral, casilla 98.

FUNDOS «LOS CARDOS», «LUCUMILLA» y «CURIPEUMO» de don Ismael Martín, arrendados a don Ismael Martín Urrutia, ubicados a 5 kilómetros de la Estación de Parral, de 1,000 cuadras de rulo. Dedicado a: Crianza de ovejas (1,800 cabezas). Siembras de trigo blanco. Estos campos son todos con montes de espino en estado de explotación.

Dirección postal:

FUNDO «SANTA DELIA» de don Juan Antonio Susarte, ubicado a 4 kilómetros al sur de la Estación Parral, de 300 cuadras de rulo. Dedicado a: Siembras de trigo. Crianza de ganado lanar. Dirección postal: Parral.

FUNDO «LAS HORTENCIAS» de don Diego Parada Benavente, ubicado a 7 kilómetros al oriente de la Estación de Parral, de 240 cuadras planas regadas en tiempo de primavera. Dedicado a: Siembras de trigo blanco, con una producción de 1,000 sacos de 100 kilos. Chacarería (frejoles, maíz). Viñas uva Semillón Blanco (11 cuadras) con una producción media de 2,500 a 3,000 arrobas de vino. Plantación frutal de manzanas finas (8 cuadras). Forestal de pinos, eucaliptus, aromos, cipreses (6,000 árboles).

Dirección postal: Parral, casilla 100.

FUNDO «EL PORVENIR» de don Néstor Alamos Alarcón, ubicado a 18 kilómetros al oriente de la Estación Parral, de 500 cuadras planas totalmente regadas con el canal propio El Porvenir.

Dedicado a: Siembras de trigo blanco, con producción media de 2,000 sacos de 100 kilos. Chacarería en general. Crianza de vacunos «Durham». Lechería, con explotación de quesos. Crianza de caballos puros chilenos. Plantaciones de álamos y bosques de pinos y eucaliptus.

Dirección postal: Parral, casilla 97.

FUNDO «SANTA ISABEL» de don Luis Manuel Rodríguez, ubicado a 27 kilómetros al oriente de Parral, de 300 cuadras, de las cuales 70 son regadas. Dedicado a siembras de trigo blanco, con producción de 400 sacos de 100 kilos. Chacarería: Frejoles y maíz, con producción de 70 sacos; papas «Corahila», con producción de 500 a 600 sacos. Crianza de vacunos y ganado lanar.

Dirección postal: Parral, casilla 94.

En Santiago: Amunátegui 225.

FUNDO «EL SALTO» de don Arturo e Ignacio Urrutia Benavente, ubicado a 2½ kilómetros al poniente de la Estación Parral, de 1,683 cuadras, de las cuales 300 son regadas con canal propio. Dedicado a: Siembras de trigo blanco, con producción media de 2,500 a 3,000 sacos de 100 kilos. Chacarería en general (frejoles y maíz). Crianza y engorda de vacunos. Pasto aprensado. Viñas (35 cuadras) con producción de 5,000 arrobas.

Dirección postal: Parral, casilla 70.

FUNDOS «MONTE LEONA» y «LECHERIA» de propiedad del señor Cañas, arrendado a don Filemón Valenzuela Labbé, ubicado a 4 kilómetros al nor-poniente de la Estación Parral, de 410 cuadras planas, de las cuales 200 son regadas, resto de rulo. Dedicado a: Siembras de trigo blanco, con producción media de 2,000 sacos. Chacarera: Frejoles, con producción de 200 sacos; maíz y papas. Pasto aprensado trébol, con producción media de 4,000 fardos. Montes de pataguas y espinos. Crianza de animales vacunos «Durham» y holandeses. Lechería. Crianza de caballos chilenos y percherones. Dirección postal: Parral, casilla 64. En Santiago: Cochrane 262.

HACIENDA «LA GLORIA» de don Víctor y José Luis Benavente Tapia, ubicado a 5 kilómetros al nor-poniente de la Estación Parral, de 404 cuadras planas totalmente regadas con el canal comunero Ibáñez. Dedicado a: Siembras de trigo blanco, con una producción media de 1,500 sacos. Chacarera: Frejoles, maíz, papas. Crianza y engorda de vacunos «Durham». Crianza de caballos chilenos (hijos de Eclipse). Existen montes de pataguas y espinos en gran cantidad. Dirección postal: Parral, casilla 180.

FUNDO «SAN ANTONIO» de don Arturo e Ignacio Urrutia Benavente, ubicado a 39½ kilómetros al nor-poniente de la Estación Parral, de 1,200 cuadras de rulo. Dedicado a: Siembras de trigo blanco, con una producción media de 1,500 sacos de 100 kilos. Chacarera: Lentejas y garbanzos. Crianza de animales vacunos y ganado lanar. Dirección postal: Parral, casilla 70.

FUNDO «SANTA RITA» de don Arturo e Ignacio Urrutia Benavente, ubicado al nor-oriente de la ciudad de Parral, de 130 cuadras, de las cuales 30 son regadas. Dedicado a lechería, cuyo producto se expende en la ciudad. Viña (12 cuadras) con producción de 800 arrobas. Dirección postal: Parral, casilla 70.

FUNDO «PORVENIR» de don Arturo Urrutia Benavente, ubicado a 12 kilómetros al oriente de la Estación de Parral, de 450 cuadras, de las cuales 200 son regadas. Dedicado a siembras de trigo (40 cuadras). Crianza de animales vacunos. Dirección postal: Parral, casilla 70.

FUNDO «TITINVILO» de don Arturo Urrutia Benavente, ubicado a 9 kilómetros al poniente de la Estación Parral, de 800 cuadras, todas de rulo. Dedicado a crianza de animales vacunos y ganado lanar. Dirección postal: Parral, casilla 70.

FUNDO «QUITO» de la sucesión de don Eulogio Hernández, representado por don Guillermo Hernández U., ubicado a 6 kilómetros al oriente de la Estación Parral (camino Catillo), de 30 cuadras planas regadas. Dedicado a siembras de trigo. Chacarera: Maíz y frejoles, resto para talajes. Dirección postal: Parral, casilla 38.

FUNDO «UNICAVEN» de la sucesión de don Eulogio Hernández, representado por don Guillermo Hernández U., ubicado a 13½ kilómetros al poniente de la Estación Parral y a 4½ kilómetros al sur de la Estación Unicaven (ramal

Cauquenes), de 150 cuadras de rulo (120 por regarse). Dedicado a: Crianza de ganado lanar. Siembras de trigo. Chacarera: Garbanzos. Cortes de leña de espino.

Dirección postal: Parral, casilla 38.

FUNDO «PERALES» de la sucesión de don Eulogio Hernández, representado por don Guillermo Hernández U., ubicado a 16 kilómetros al poniente de la Estación Parral y a 5 kilómetros al norte de la Estación Unicaven, de 519 cuadras, todas de rulo. Dedicado a crianza de ganado lanar. Siembras de trigo blanco. Chacarera: Garbanzos y maíz. Leña de espino. Dirección postal: Parral, casilla 38.

FUNDO «MOLINOS» de la sucesión de don Eulogio Hernández, representado por don Guillermo Hernández U., ubicado a 18 kilómetros al poniente de la Estación Parral y a 9 kilómetros al norte de la Estación Unicaven (Ferrocaril a Cauquenes), de 230 cuadras de rulo. Dedicado a crianza de ganado lanar, siembras de trigo blanco. Chacarera: Garbanzos y maíz. Leña de espino.

Dirección postal: Parral, casilla 38.

FUNDO «LIBERTAD» de la sucesión de don Eulogio Hernández, representado por don Guillermo Hernández U., ubicado a 29 kilómetros al poniente de Parral y 11 kilómetros al norte de la Estación Unicaven (ramal Ferrocaril a Cauquenes) de 1,500 cuadras de rulo, 800 por regarse. Dedicado a crianza de ganado lanar. Siembras de trigo. Chacarera: Garbanzos. Cortes de leña de espino. Viñas uva del país (7 cuadras). Dirección postal: Parral, casilla 38.

FUNDO «CARDO VERDE» de la sucesión de don Eulogio Hernández, representado por don Guillermo Hernández U., ubicado a 22.5 kilómetros de la Estación Parral, (al norte), de 450 cuadras, todas de rulo. Dedicado a crianza de ganado lanar. Siembras de trigo. Chacarera: Garbanzos y maíz. Leña de espino. Dirección postal: Parral, casilla 38.

FUNDO «SANTA FILOMENA», o «TREGUALEMU», de la sucesión Benavente Cruzat, arrendado por don Guillermo Larraín Prieto, ubicado a 36 kilómetros al oriente de la estación Parral, de 2,000 cuadras, de las cuales 300 son regadas con tranques y represas propias. Dedicado especialmente a crianza de animales finos holandeses, vendiendo especialmente vaquillas de esta raza. Crianza de vacunos, ovejunos Hampshire Down (borregas) y caballos finos chilenos. Siembras de trigo blanco, con producción media de 2,000 sacos. Carbón de hualo, con producción de 2,000 sacos. Montañas en estado de explotación en maderas de hualo y ciprés (500 cuadras).

Dirección postal: Parral, casilla 78.

HACIENDA «DIGUA», de los señores Víctor y José Luis Benavente Tapia, ubicado a 35 kilómetros al oriente de Parral, de 4,400 cuadras, de las cuales 200 son regadas, con canal propio, sacado del mismo fundo. Dedicado a crianza de vacunos y ganado lanar, siembras de trigo blanco, con producción media de 1,000 sacos. Explotación de carbón blanco, madera de hualo. Aserradero de maderas: ro-

ble, rauli y hualo. Existen dentro de esta propiedad yacimientos de carbón de piedra, creta y tierras de color en gran cantidad. Dirección postal: Parral, casilla 89.

FUNDO «DIGUA», de los señores Desiderio, Juan y Luis Alberto Benavente Bascuñán, ubicado a 34 kilómetros al oriente de la estación Parral, de 4,200 cuadras, de las cuales 80 cuadras son regadas. Dedicado a crianza de animales vacunos (invernada de la crianza de la hacienda San Luis). Explora carbón blanco y leña, montañas vírgenes en estado de explotación en maderas de hualo, cipreces, rauli, etc., etc. Este fundo cuenta con yacimientos importantes de mármoles, que dan un color jaspeado negro con azul, y otros apropiados para muebles y otras industrias. Siembras de trigo blanco, algo de chaeras. «EL FLORIDO». Anexo a este fundo hay un potrero de veranada de animales, con una extensión de 1,000 cuadras de rulo, montañas de maderas, etc. Dirección postal: Parral, casilla 56.

FUNDO «TALQUITA» de doña Emelina Urrutia v. de de la Sotta, ubicado a 14 kilómetros al sur de la Estación Parral, arrendado por don Diego Parada Benavente, de 1,000 cuadras de rulo. Dedicado a siembras de trigo blanco, con producción de 2,500 sacos de 100 kilos. Viña, uva del país, con producción de 1,000 arrobas de vino. Existen espinales en estado de explotación. Crianza de ganado lanar. Dirección postal: Parral, casilla 100.

TERMAS DE CATILLO de la Sociedad «Termas de Catillo», están ubicadas a 26 kilómetros al oriente de la Estación Parral, en los primeros contrafuertes de la Cordillera Andina. (Una hora de viaje en auto desde la Estación a Las Termas por buen camino.

Estas aguas son consideradas como las primeras aguas de Chile, para las enfermedades de: Reumatismo, riñones, estómago, (vías digestivas), etc., y en algunas de las 10 vertientes que la forman, brotan con una temperatura subida. Actualmente recuperan su importancia, debido a las iniciativas de sus actuales concesionarios, los señores Vital Sánchez y Cia. Forma parte integrante a estas Termas, la propiedad del señor Rafael Valdés Parada, que mide 9,161 metros cuadrados y que se estima de importancia anexarla a las Termas, para darle la comodidad y amplitud que merece un Balneario de esta naturaleza.

Dirección postal: Parral.— Catillo.

FUNDO «VEGA DE HUANQUIVILO», de don Felimón Ortiz E., ubicado a 130 kilómetros al oriente de la estación Parral, de 800 cuadras, todo de rulo (cordillera). Dedicado a arriendo de talajes. Dirección postal: San Carlos, casilla 88.

HACIENDA «SAN MANUEL», de la señora Jesús Errázuriz de Salas, arrendada por don Enrique Salas Errázuriz, ubicada a 36 kilómetros al oriente de la estación Parral (camino Catillo), de 12,000 cuadras de rulo, de las cuales 160 cuadras son susceptibles de riego. Dedicada a siembras de trigo, linaza, cosechando 4,000 sacos de 100 kilos. Crianza de vacunos (1,200 animales). Ganado lanar (2,000

cabezas). Esta hacienda tiene montañas vírgenes en maderas de coihue, hualo, algo de rauli, mañío, ciprés, etc., etc., en estado de explotación. Existen dentro de esta propiedad grandes yacimientos de fierro, ubicados a 12 leguas de Parral. Dirección postal: Parral, casilla 14. En Santiago: Monjitas 666.

FUNDO «DIGUA», de don Aurelio Manzano Squerra, administrado por don Carlos Truceo, de 2,000 cuadradas de rulo, ubicado a 45 kilómetros al oriente de la estación Parral. Dedicado a: Montaña virgen en estado de explotación en maderas, rauli y hualo. Dirección postal: Parral, casilla 62.

FUNDO «LOS QUILLAYES», de don Ismael Martín, arrendada a don Ismael Martín Urrutia, ubicado a 40 kilómetros al oriente de la estación Parral, de 800 a 1,000 cuadradas de montaña. Dedicado a crianza de vacunos y siembras de trigo blanco, cosecha 500 a 800 sacos. Ganado lanar (250 cabezas). Dirección postal: Chillán.

FUNDOS «VILLA ROSA», «CIPRESES» y «PALOMAR» de propiedad del señor Ignacio Urrutia Manzano. Tiene una superficie de 2,200 hectáreas, de las cuales 1,200 hectáreas son regadas. Los productos que se cosechan son: Trigo blanco. Chacarera, maíz, frejoles, garbanzos y papas. Tiene una viña de 18 hectáreas de cepa del país de rulo, caldo que destina a la elaboración de vinos. Lechería, ordeñan término medio 200 vacas diarias durante 6 meses, leche que se destina a la fabricación de quesos. Ganadería, crianza y engorda de animales vacunos. Crianza de ovejunos, porcinos. Producción de lana. Mantiene empastadas de trébol, cosechando semilla y pasto seco, además pastos naturales de riego y rulo. Cuenta con buenas casas de habitación, casas de inquilinos, galpones, etc. etc. (Algunos de estos fundos pertenecen a la Comuna de Rincónada de Parral, pero los datos han sido dados en conjunto. Dirección postal: Parral.

RINCONADA

FUNDO «EL CARMEN» de propiedad de don German Bäuerle, ubicado a 900 metros al oriente de la Estación Copihue. Tiene una superficie de 80 cuadradas planas totalmente regadas con canal propio. Dedicado al cultivo de viñas, uva del país, cosechando 3,000 arrobas de vino, (término medio). Lechería, (fabricación de quesos y mantequilla). Crianza de animales holandeses. Siembras de trigo blanco. Cosecha semilla de trébol. Tiene un colmenar, (cera y miel). Este fundo cuenta con bodegas e instalación para filtrar vinos. Dirección postal y telegráfica: Copihue.

FUNDO «EL MEMBRILLO» de la sucesión del señor Santiago Urrutia Benavente, ubicado a 1 kilómetro al norte de la Estación Copihue. Tiene una superficie de 245,5 cuadradas planas totalmente regadas, con la cuarta parte del canal Nogales, y con un canal propio del estero Los Guindos. Dedicado a: Enfardadura de pasto alfalfa y trébol, con producción media de 20,000 a 25,000 fardos de pasto. El

resto del fundo es dedicado a chacarera, (papas, frejoles y maíz). Siembras de trigo blanco, con producción media de 1,500 a 2,000 sacos de 100 kilos. Crianza de vacunos de raza. Criadero de caballos de carrera de fina sangre. Viñas, uva del país, (6 cuadradas), con producción de 500 arrobas. Leña, montes blancos. Dirección postal: Estación Copihue. En Santiago: Ejército 333.

FUNDO «TEMBLADOR» de propiedad del señor Alberto Gertz, arrendado por don German Bäuerle, ubicado a 2½ kilómetros al oriente de la Estación Copihue. Tiene una superficie de 110 cuadradas, 55 son regadas con dos canales propios. Dedicado a: Pasto trébol y talajes. Siembras. Viñas, uva del país, con producción de 1,000 arrobas de vino. Crianza de ovejunos finos «Hampshire Down», vende reproductores de esta raza.

Dirección postal y telegráfica: Copihue.

FUNDO «VISTA ALBA» de propiedad del señor Pedro María Pereira, ubicado al costado poniente de la Estación Copihue, (y de las casas a 8 cuadradas). Tiene una superficie de 140 cuadradas, de las cuales 80 cuadradas son regadas con canal propio, el resto es de viñas. Dedicado al cultivo de viñas, uva francesa: Torontel, Semillón y del país, cosechando 12,000 arrobas de vino. Cuenta este fundo con una destilería agrícola que produce 8,000 litros de alcohol.

Dirección postal: Copihue.

FUNDOS «COPIHUE», «LOS ROBLES» y «SAN RAMON», de propiedad de la señora M. Luisa Larrain de Marin, ubicado a 1 kilómetro al norte de la Estación Copihue. Tiene una superficie de 3,000 cuadradas planas totalmente regadas con canal propio del río Longavi. Dedicado a: Siembras de trigo blanco, (siembra 500 cuadradas anuales), cosechando más o menos 10,000 sacos de 100 kilos. Avena, cosecha 3,000 sacos. Crianza de animales vacunos y engordas. Lechería, con fabricación de quesos (1,000 quintales anuales). Enfardadura de pasto trébol, (3,500 fardos). Chacarera en general. Tiene una arboleda frutal de: Nogales, manzanos, castaños. Aserraderos de álamos en explotación.

Dirección postal: Copihue. En Santiago: Delicias 1256.

HACIENDA «SAN IGNACIO» de propiedad del señor Jorge Jaramillo Bruce, ubicado a 2 kilómetros al sur de la Estación Retiro. Tiene una superficie de 560 cuadradas planas totalmente regadas con canal propio, y parte del canal Molino. Dedicado a: Siembras de trigo blanco, cosechando 3,000 sacos de 100 kilos. Chacarera, (frejoles y maíz). Enfardadura de pasto de alfalfa y trébol (25,000 fardos). Criadero de reproductores finos «Durham Shorthorn», y ovejunos «Hampshire Down», chanchos «Berkshire» y caballos de silla, (mestizos ingleses con chilenos). Arboleda frutal de castaños y nogales. Engordas. Viñas, uva del país. Carbón y leña de espino. Apicultura (150 familias), cera y miel. Dirección postal: Estación Retiro. En

Santiago: Ejército 707.

HACIENDA «SAN NICOLAS» de propiedad del señor Jorge Edwards Garriga, ubicado a 4½ kilómetros al poniente de la Estación Copihue. Tiene una superficie de 800 cuadradas planas, de las cuales 700 son regadas con canal propio del río Longavi. Dedicado a: Crianza y engordas de vacunos «Durham». Lechería, con fabricación de quesos, con producción de 200 quintales anuales. Siembras de trigo blanco, con producción media de 2,000 a 2,500 sacos. Chacarera en general, (frejoles, maíz y papas). Viñas, uva del país y francesa, con una producción de 4,000 a 5,000 arrobas de vino. Apicultura, (cera y miel). Pasto aprensado trébol, cosecha de 6,000 a 8,000 fardos. Esta hacienda cuenta con hermosas casas habitación, estimadas en un valor de \$ 200.000. Buenas posesiones para inquilinos, bodegas, graneros, galpones, estimadas en \$ 200.000.

Dirección postal: Copihue.

En Santiago: Huérfanos 1590.

FUNDO «SAN RAMON» de propiedad del señor Alejandro Rosselot, administrado por Enrique Tapia del Pino, ubicado a 10 kilómetros al Nor-poniente de la Estación Copihue. Tiene una superficie de 1,000 cuadradas planas totalmente regadas con canal propio. Dedicado a: Crianza de animales vacunos finos «Lincoln Red», hijos de toros importados. Lechería. Fábrica de leche evaporada «Miraflores», esterilizada y al natural, con producción de 5,000 tarros de ¼ litro, diarios, contando con maquinaria moderna para su elaboración, estimada en \$ 300.000, incluso el edificio. Fabricación de quesos, con una producción en la temporada de seis meses de 500 quintales. Siembras de trigo blanco, con una producción de 5,000 sacos. Chacarera, frejoles: Bayos chicos, Milagros, Araucano, con producción de 300 sacos. Maíz, 200 sacos. Garbanzos y papas. Viña, uva del país, Semillón blanco y Burdeos, con producción de 5,000 a 6,000 arrobas de vino. Engordas de vacunos. Enfardadura de pasto para el consumo del fundo. Este fundo cuenta con casas habitación, bodegas, galpones, y casas de inquilinos higiénicas, estimadas en \$ 200.000.

Dirección postal: Estación Copihue.

En Santiago: Dieciocho 499.

FUNDO «EL PERAL» de propiedad de la Beneficencia de Concepción, arrendado por don Alejandro Rosselot, ubicado a 10 kilómetros de la Estación Copihue. Tiene una superficie de 600 cuadradas de rulo. Dedicado a: Siembras de trigo blanco, con producción de 1,000 sacos de 100 kilos. Crianza de vacunos y lanares.

Dirección postal: Estación Copihue.

HACIENDA «HIGUERILLA» de la Sucesión Montes Larrain, ubicado a 20 kilómetros al Nor-Poniente de la Estación Copihue. Tiene una superficie de 1,400 cuadradas, de las cuales 900 son regadas con canal propio del estero Bureo, con abundancia de agua. Dedicado a: Siembras de trigo blanco, con producción media anual de 5,000 a 6,000 sa-

cos de 100 kilos. Chacarera, (frejoles bayos 1,200 sacos, y maíz 2,000 sacos). Lechería y fabricación de quesos, con producción de 700 quintales en la temporada. Crianza y engorda de vacunos raza «Durham», (engorda de 300 a 400 animales). Crianza de caballos pura raza chilenos. Crianza de porcinos y ganado lanar raza «Berkshire». Carbón de espino, con producción de 2,000 sacos anuales. Obras de ladrillo y teja.

Dirección postal y telegráfica: Estación Copihue.

En Santiago: Compañía 1754.

FUNDO «SANTA ROSA» de la Sucesión de don Ramón Barros Luco, arrendado por don Juan Valdés Mackenna, ubicado al costado Sur-poniente de la Estación Retiro. Tiene una superficie de 1,000 cuadras planas, de las cuales 600 cuadras son regadas con canal comunero. Molino. Dedicado a: Siembras de trigo blanco, cosecha 2,000 sacos de 100 kilos. Chacarera, (frejoles, maíz y arvejas). Crianza y engordas de vacunos. Lechería, con fabricación de quesos, con producción de 300 quintales.

Dirección postal: Estación Retiro.

En Santiago: Vergara 262.

FUNDO «PIGUCHÉN», de la sucesión de don Santiago Urrutia Benavente, ubicado a 4 kilómetros al norte de la Estación Retiro, de 186¹/₂ de cuadras planas de rulo. Dedicado exclusivamente a siembras de trigo (sembrándose totalmente el fundo cada dos años), con producción de 4,000 sacos de 100 kilos. El año dedicado al descanso se dedica a crianza de ovejas, que producen 500 a 600 corderos. Cuenta con bosques blancos a orillas del estero Piguchén.

Dirección postal: Copihue.

En Santiago: Ejército 333.

FUNDO «MANTUL», de don Manuel Fernando Parot S., ubicado a 16 kilómetros al poniente de la estación de Longavi. Tiene una superficie de 2,500 hectáreas, de las cuales 700 son regadas con canal propio del río Longavi. Dedicado a: Crianza y engordas de animales vacunos. Ganado lanar. Caballares chilenos. Siembras de trigo, con producción media de 1,500 sacos. Chacarera en general. Carbón de espino, con producción media de 3,000 sacos. Viña del país de 5 hectáreas. Este fundo tiene bastante monte de espino explotable.

Dirección postal: Manuel Fernando Parot S., Talca.

FUNDO «LOS CANELOS», de don Francisco Pinochet Meza, ubicado a 18 kilómetros al nor-poniente de la Estación Retiro, de 750 cuadras, de las cuales 100 son regadas. Dedicado a siembras de trigo blanco, cosechando 750 quintales. Viña uva del país de 50 hectáreas, cosecha 5 mil arrobas de vino. Crianza de vacunos y ovejunos. Talajes arriendo. Produce carbón de espino y bastante monte, espinales para leña y monte blanco. Posee 16 posesiones de inquilinos, bodegas, casas habitación, galpón para animales, molino de cilindro, que muele a maquila, movida por una turbina. Dirección postal: Estación Retiro.

HACIENDA «AJIAL Y OLIVOS», de don Nicanor L. Zañartu Arrau, ubicada a 7 kilómetros al nor-oriental de la Estación de Parral y a 7 kilómetros al oriente de la Estación Copihue, de 370 cuadras planas totalmente regadas con dos canales comuneros y tres canales propios (50 regadores). Dedicada a siembras de trigo blanco, cosechando 2 mil sacos de 100 kilos. Chacarera (frejoles, papas, maíz). Semilla de trébol. Crianza y engordas de vacunos. Leña de sauce. Viñas uva del país (20 cuadras) que produce término medio 7,000 arrobas. Plantaciones de álamos, eucalipto y sauces. Dirección postal: Parral, casilla 43.

FUNDO «LOS OLIVOS», de la señora Berenice Madariaga v. de Cordovez, arrendado por don Nicanor Zañartu, ubicado a 6 kilómetros al nor-oriental de la Estación Parral, de 121 cuadras planas regadas con canal comunero «Higuera». Dedicado a siembras de trigo blanco. Viña uva del país (8 cuadras). Talajes. Chacarera. Dirección postal: Parral.

HACIENDA «SAN LUIS», de los señores Desiderio, Juan y Luis Alberto Benavente Bascuñán, ubicada a 9 kilómetros al nor-poniente de la Estación Copihue, de 700 cuadras planas susceptibles de riego. Dedicado a siembras de trigo blanco, cosechando de 2,000 a 2,500 sacos. Chacarera en general. Crianza de animales vacunos. Ganado lanar. Viñas uva del país, cosecha 700 arrobas de vinos (chichas). Explota carbón de espino. Crianza de caballos chilenos. Dirección postal: Parral, casilla 56.

HACIENDA «SAN MARCOS», de la señora Carolina Larrain v. de Valdés, arrendada por don Fidel San Cristóbal Pizarro, ubicada a 10 kilómetros al oriente de Parral o Estación Copihue, de 900 cuadras planas totalmente regadas con canal propio del río Longavi. Dedicada a siembras de trigo blanco, cosechando 3,500 quintales. Crianza y engordas de vacunos. Chacarera (frejoles y maíz). Viñas de uva francesa (50 hectáreas) y del país (5 hectáreas), cosechando 10,000 arrobas de vino. Esta hacienda cuenta con alamedas con un mínimo aproximado de 20,000 álamos. Monte blanco para leña. Dirección postal: Parral, casilla 27.

FUNDOS «AJIAL MANZANO» y «ROMERAL», de don Aurelio Manzano Squerra, administrados por don Carlos Truco, de 1,030 cuadras planas regadas durante la primavera (100 cuadras de riego permanente), ubicado a 11 kilómetros al oriente de la Estación Copihue y a 11 kilómetros de Parral. Dedicados a crianza y engordas de vacunos. Siembras de trigo blanco, cosechando de 3,000 a 4,000 sacos de 100 kilos. Chacarera en general (frejoles franceses tempraneros, maíz, avena pelada especial para la preparación de caballos de carrera).

Dirección postal: Parral, casilla 62

FUNDOS «RETIRO» y «LOS MAITENES», de propiedad de las señoritas Elisa e Inés Palma E. y Carmen Arriarán. Tiene una superficie de 3,300 hectáreas, de las cuales 2,550 hectáreas son regadas. Los productos que se cosechan son: Trigo blanco, se siembran más o menos 400

hectáreas, con una producción media de 5,500 quintales métricos. Cebada forrajera, avena. Chacarera: maíz, frejoles y papas. Lechería. Ganadería, vacunos y ovejunos. Mantiene empastadas más o menos 300 hectáreas de trébol, 2,250 hectáreas de pastos naturales en riego y 750 hectáreas de pastos naturales en rulo.

Dirección postal: Retiro.

FUNDO «VALLE HERMOSO», de la sucesión de don Santiago Urrutia Benavente, ubicado a 11¹/₂ kilómetros al poniente de la Estación Copihue, de 300 cuadras planas cubiertas de un lindo bosque de espinos. Dedicado a crianza de ganado lanar (1,000 ovejas) con producción de 800 a 900 corderos.

Dirección postal: Copihue

En Santiago: Ejército 333.

FUNDOS «CAMELIAS» y «CERRO DEL CASTILLO», de propiedad del señor Luis del Solar. Tiene una superficie de 1,148 hectáreas, de las cuales 600 hectáreas son regadas. Los productos que se cosechan son: Trigo blanco, se siembra más o menos 200 hectáreas, con producción media de 2,500 quintales métricos. Chacarera, especialmente frejoles y papas. Ganadería, ganado vacuno y ovejuno. Mantiene 300 hectáreas empastadas con trébol, 300 hectáreas con pastos naturales en riego y 550 hectáreas con pastos naturales en rulo. Dirección postal: Parral.

FUNDO «SANTA TERESA», de propiedad del señor J. Victorino Varela. Tiene una superficie de 770 hectáreas, de las cuales 300 hectáreas son regadas. Los productos que se cosechan son: Trigo blanco, se siembra más o menos 180 hectáreas, con producción media de 2,300 quintales métricos. Chacarera: maíz, frejoles y papas. Lechería, ordeña término medio 15 vacas diarias durante 7 meses. Ganadería, crianza y engorda de animales vacunos. Empastadas de trébol, pastos naturales en riego y rulo.

Dirección postal: Retiro, fundo Santa Teresa.

FUNDO «CUÑAO», de propiedad del señor Rafael Benavente Benavente. Tiene una superficie de 942 hectáreas, de las cuales 120 hectáreas son regadas. Los productos que se cosechan son: Trigo blanco, avena. Chacarera: maíz, frejoles, garbanzos y papas. Tiene una viña de 7,5 hectáreas de cepa del país regadas, caldos que destina a la elaboración de vinos y chichas. Ganadería, vacunos y porcinos. Mantiene empastadas de alfalfa, trébol, pastos naturales de riego y rulo. Cosecha pasto seco.

Dirección postal: Retiro.

FUNDOS «SANTA DELFINA» y «QUILLEIMO», de propiedad del señor Manuel Figueroa Vial. Tienen una superficie de 3,000 hectáreas, de las cuales 500 hectáreas son regadas. Los productos que se cosechan son: Trigo blanco, se siembran más o menos 400 hectáreas, con una producción media de 3,000 quintales métricos. Avena. Ganadería: crianza de vacunos y ovejunos. Pastos naturales de riego y rulo. Dirección postal: Retiro.

DEPARTAMENTO DE LONCOMILLA

Fundos y sus Productos

SAN JAVIER

FUNDO «CHANQUICÓ» de don Alfredo Noguera, ubicado en la misma Estación San Javier. Tiene una superficie de 140 cuadras planas regadas con canal propio.

Sus principales explotaciones: Lechería, se ordeñan término medio 200 vacas, leche destinada a la fabricación de mantequilla marca registrada «Chanquicó». Siembras de trigo blanco y chacarería en general.

Tiene casas habitación, bodegas de vino para depositar la producción del fundo. «Vaquería», galpones de lechería y de forraje y 8 casas de inquilinos. Dirección postal: San Javier-Estación. En Santiago: Delicias 1330.

FUNDO «ESPERANZA» de don Alfredo Noguera, ubicado a 6 kilómetros al oriente de la Estación Villa Alegre. Tiene una superficie de 330 cuadras planas regadas con canal propio del río Maule. Sus principales explotaciones son: Lechería, ordeña término medio 200 vacas mestizas «Durham», en establo moderno, con un silo de concreto armado con capacidad de 300 toneladas, leche que se destina a la fabricación de mantequilla.

Siembras de trigo blanco, con producción de 2,000 quintales. Chacarería, especialmente frejoles bayos, blancos, maíz. Crianza y engorda de vacunos. Explotación de álamos. Cuenta con buenas casas habitación, galpones, bodegas para frutos, forrajes y 12 casas de inquilinos.

Dirección postal: Estación Villa Alegre.

En Santiago: Delicias 1330.

HACIENDA «PULLUQUEN» de don José Luis Cerda Opazo, ubicado en la misma Estación San Javier. Tiene una superficie de 628 cuadras planas totalmente regadas con canal propio del río Maule.

Sus principales explotaciones son: Siembras de trigo. Chacarería en general. Lechería, se ordeñan todo el año 400 vacas «Durham», leche que se destina a la fabricación de quesos de Chanco, con ají blanco, mantecoso e imitación parmesano, producto que se vende en los principales almacenes de Santiago, Valparaíso y Concepción.

Posee un huerto de todas clases de árboles frutales. Esparraguera. Todas las divisiones de potreros y caminos son de alamedas, existiendo más de 80,000 álamos.

Cuenta con muy buenas casas de habitación. Tres instalaciones con grandes galpones para lechería y engordas de invierno, bodegas, casas de administración, 25 casas de inquilinos, de material sólido, techos de teja y corredores, cocina aparte. Dirección postal: San Javier-Estación.

FUNDO EL «NARANJAL» de propiedad del señor Hernán Cerda O. Tiene una superficie de 125 hectáreas, de las cuales 85 hectáreas son regadas. Lo dedica exclusivamente a la viticultura, contando con una viña de 60 hectáreas de cepa del país y 14 de cepa francesa regadas, caldo que destina a la fabricación de vinos y chichas. Lechería, ordeña término medio 10 vacas, durante 4 meses. Tiene 4 hectáreas empastadas con trébol y 30 con pastos naturales en rulo. Cuenta con un galpón para estabular las vacas en invierno, con capacidad para 15 animales.

Dirección postal: San Javier.

FUNDO «LA FORTUNA» de propiedad del señor Jorge Manzano M. Tiene una superficie de 187 hectáreas, de las cuales 180 hectáreas son regadas. Cosecha trigo blanco. Chacarería, maíz y frejoles. Lechería, ordeña término medio 70 vacas diarias, leche que se destina a la fabricación de quesos. Ganadería. Cuenta con un galpón para estabular las vacas en invierno, con capacidad para 30 vacas. Mantiene empastadas 80 hectáreas con trébol, cosechando pasto seco y 100 hectáreas de pastos naturales en riego.

Dirección postal: San Javier.

FUNDO «SANTA RITA ORIENTE» de propiedad del señor Eusebio Sotomayor. Tiene una superficie de 360 hectáreas, de las cuales 340 hectáreas son regadas. Los productos que se cosechan son: Trigo blanco, siembra más o menos 80 hectáreas. Chacarería, maíz, frejoles y papas. Tiene una viña de 4 hectáreas de cepa del país de riego, con producción de vinos. Lechería. Ganadería. Tiene 250 hectáreas empastadas con pastos naturales en riego, y 5 hectáreas alfalfadas.

Dirección postal: San Javier.

FUNDO «EL PENASCO» de propiedad del señor Julio Michaux Cheillier. Tiene una superficie de 300 hectáreas totalmente regadas. Los productos que se cosechan son: Trigo blanco, siembra alrededor de 55 hectáreas. Cebada forrajera, (25 hectáreas). Avena, (35 hectáreas). Chacarería, maíz y frejoles. Tiene una viña de cepa francesa regada de 50 hectáreas cuyos caldos los destina a la elaboración de vinos. Lechería, ordeña término medio 108 vacas diarias, durante 9 meses, leche que destina a la fabricación de mantequilla. Ganadería, vacunos, contando con una masa de 250 animales. Posee un silo con capacidad para 400 metros cúbicos, y un galpón para estabular las vacas en invierno, con capacidad para 60 animales.

Dirección postal: Estación San Javier

FUNDO «OLIVAR» de propiedad del señor Enrique del Río Pozo. Tiene una superficie de 375 hectáreas totalmente regadas. Los productos que se cosechan son: Trigo blanco, siembra más o menos 65 hectáreas. Chacarería, maíz y frejoles. Lechería, ordeña término medio 45 vacas diarias durante 3 meses, leche que destina a la fabricación de quesos. Ganadería, vacunos, cabrios y ovejunos. Pastos naturales. Dirección postal: San Javier.

VILLA ALEGRE

FUNDO «POTRERO GRANDE» de don Adolfo del Pedregal Reyes, ubicado a 4 kilómetros al sur de la Estación Villa Alegre. Tiene una superficie de 300 cuadras totalmente regadas con canal propio y aguas del Maule. Crianza y engorda de vacunos, contando con una masa de 800 animales. Lechería, se ordeñan 200 vacas, leche con que se fabrican quesos. Algo de chacarería para el consumo del fundo. Casa administración, galpones y 12 posesiones de inquilinos. Dirección postal: San Javier, casilla 75.

En Santiago: Santo Domingo 1408.

FUNDO «CHOCOA» de don Adolfo del Pedregal Reyes, ubicado a 8 kilómetros al poniente de San Javier. Tiene una superficie de 50 cuadras, de las cuales 20 son regadas. Sus principales explotaciones son: La viña, que ocupa una extensión de 10 cuadras, de cepa del país, con producción de vinos y chichas. Arboleda frutal: Naranjos, olivos, castaños, paltos, etc., en actual producción.

Cuenta con casas habitación, bodegas y 5 posesiones de inquilinos. Dirección postal: San Javier, casilla 75.

En Santiago: Santo Domingo 1408.

FUNDO «SAUCE» de don Juan Enrique Gatica, bajo la administración del señor Ernesto Cruz Concha, ubicado a 12 kilómetros al oriente de la Estación San Javier. Tiene una superficie de 230 cuadras planas totalmente regadas con canal propio. Dedicado a siembras de trigo. Chacarería: frejoles y maíz. Lechería, con fabricación de quesos. Crianza de animales vacunos.

Dirección postal: Talca, casilla 236.

FUNDO «LONCOMILLA» de don Juan Enrique Gatica, bajo la administración del señor Ernesto Cruz Concha, ubicado a 10 kilómetros al sur de la Estación San Javier. Tiene una superficie de 120 cuadras planas regadas con canal propio. Dedicado a viñas, con cepa francesa y del país (22 hectáreas), con una producción media de 2,500 arrobas de vinos. Chacarería en general. Siembras de trigo blanco. Leña de monte. Dirección postal: Talca, casilla 236.

FUNDO «SAN JOSE DE CUNACO», de propiedad de los señores Arancibia Basterrica Hnos., arrendado al señor Victor Arancibia B. Tiene una superficie de 1,200 hectáreas, de las cuales 400 hectáreas son regadas. Los productos que se cosechan son: Trigo blanco, siembra alrededor de 100 hectáreas. Chacarera: Maiz, frejoles. Tiene una viña de 3 hectáreas de cepa del país y 3 hectáreas de cepa francesa, totalmente regada, caldo que destina a la fabricación de vinos y chichas. Ganadería, especialmente vacunos y ovejunos. Cuenta con buenas casas de habitación y casas de inquilinos. Posee potreros empastados con pastos naturales en riego y rulo.

Dirección postal: Talca, casilla 173.

FUNDO «LAS ROSAS», de propiedad del señor Enrique Fabry. Tiene una superficie de 760 hectáreas, de las cuales 710 hectáreas son regadas. Los productos que se cosechan son: Trigo blanco, siembra más o menos 220 hectáreas. Chacarera: Maiz, frejoles. Tiene una viña de 2 hectáreas de cepa del país y 8 hectáreas de cepa francesa, totalmente regada, caldo que dedica a la fabricación de vinos. Lechería. Ganadería, contando con potreros entrebolados y con pastos naturales en riego y rulo.

Dirección postal: Estación Villa Alegre.

FUNDOS «LIUCURA» y «PEÑAFLORES», de propiedad del señor Miguel Bustamante del Campo. Tienen una superficie de 350 hectáreas totalmente regadas. Cosecha trigo blanco. Estas propiedades están destinadas por completo a la producción de vinos, contando con una viña de 40 hectáreas de cepa del país y 50 hectáreas de cepa francesa regadas y 3 hectáreas de cepa del país de rulo, caldos que destina a la fabricación de vinos de distintos tipos y aguardientes, poseyendo para este objeto una gran bodega dotada de vasijas y maquinarias de las más modernas, todas movidas eléctricamente por fuerza propia, pues tiene una instalación eléctrica montada según los últimos adelantos. Para la elaboración de sus vinos que se expenden al comercio embotellados y en cuarterolas, cuenta con un vinicultor titulado. Para la elaboración de sus vasijas cuenta con una fábrica donde se hace todo. Lechería. Ganadería. Posee magníficas casas de habitación, de administración, casas de inquilinos y 5 galpones para estabular los animales en el invierno. Tiene empastadas de trébol, cosechando pasto seco. Pastos sembrados y naturales en riego. Cosecha semilla de trébol.

Dirección postal: Villa Alegre (Loncomilla).

FUNDO «EL DURAZNO», de propiedad del señor Arturo León. Tiene una superficie de 168 hectáreas totalmente regadas. Los productos que se cosechan son: Trigo blanco. Cebada forrajera. Chacarera, maiz, frejoles. Tiene una viña de 2 hectáreas de cepa del país, con producción de vinos y chichas. Lechería. Ganadería. Pastos naturales. Dirección postal: Villa Alegre (Loncomilla).

FUNDO «BARROS NEGROS», de propiedad de la señora María Luisa Pinochet de Encina. Tiene una superficie de 139 hectáreas, de las cuales 125 hectáreas son regadas. Esta propiedad está destinada por completo a la producción de vinos, contando con una viña de 20 hectáreas de cepa del país y 20 hectáreas de cepa francesa de riego, caldos que se destinan a la fabricación de vinos. Ganadería, contando con potreros empastados con pastos naturales en riego y rulo. Dirección postal: Villa Alegre (Loncomilla).

FUNDO «SAN LUIS», del señor Jorge Cerda Opazo. Tiene una superficie de 200 hectáreas, de las cuales 160 son regadas. Los productos que se cosechan son: Trigo blanco. Cebada cervecera. Chacarera (frejoles). Tiene una viña de 12.5 hectáreas de cepa del país y 18 hectáreas de cepa francesa de rulo, caldos que dedica a la elaboración de vinos. Lechería, ordeña término medio 100 vacas diarias durante 8 meses, leche que destina a la fabricación de quesos. Ganadería, contando con empastadas de pastos naturales en riego.

Dirección postal: Villa Alegre (Loncomilla).

FUNDOS «LOS GUIONES», «FLORENCIA», «TRAPICHE» y «SAN LUIS», de propiedad del señor Eusebio Sotomayor B. Tienen una superficie de 475 hectáreas totalmente regadas. Los productos que se cosechan son: Trigo blanco. Chacarera, especialmente frejoles. Estos fundos están dedicados exclusivamente a la viticultura, contando con una viña de 70 hectáreas de cepa del país y 30 hectáreas de cepa francesa en riego, caldos que destina a la producción de vinos de diferentes tipos y chichas, poseyendo con este objeto una gran bodega montada a la moderna, vasijas y maquinarias movidas eléctricamente, para cuyo objeto tiene una instalación propia. Para la elaboración de sus vinos, que se expenden al comercio embotellados y en cuarterolas, cuenta con un vinicultor titulado. Para la construcción de vasijas y composturas, cuenta con una fábrica. Ganadería. Lechería. Cuenta con potreros empastados con pastos naturales en riego. Casas de habitación en espléndidas condiciones de conservación, casa de administración, casas para inquilinos, galpones, etc.

Dirección postal: Villa Alegre (Loncomilla).

FUNDOS «PANGAL», «SAUCE», «REJAS» y «SAN JOSE», de la sociedad compuesta de la señora Adela C. de Armanet y el señor Florencio Ovalle. Tienen una superficie de 920 hectáreas totalmente regadas. Los productos que se cosechan son: Trigo blanco. Chacarera: maiz y frejoles. Tienen una viña de 19 hectáreas de cepa del país y 11 hectáreas de cepa francesa, caldos que destina a la elaboración de vinos. Lechería, ordeña término medio 200 vacas diarias durante seis meses, leche que destina a la fabricación de quesos. Ganadería, crianza y engorda de animales vacunos, contando con empastadas de trébol y pastos naturales en riego. Cosecha pasto seco.

Dirección postal: Villa Alegre (Loncomilla).

FUNDO «PATAGUAS», de propiedad de la sucesión del señor Neri Bernal. Tiene una superficie de 257 hectáreas totalmente regadas. Los productos que se cosechan son: Trigo blanco. Chacarera, maiz y frejoles. Lechería, ordeña, término medio 25 vacas diarias durante seis meses, leche que destina en parte a la fabricación de quesos y el resto a la venta en el pueblo. Ganadería. Tiene 28 hectáreas empastadas con trébol y 250 hectáreas con pastos naturales en riego.

Dirección postal: Villa Alegre (Loncomilla).

FUNDO «BATUDAHUE», de propiedad del señor Santiago Aldunate. Tiene una superficie de 150 hectáreas totalmente regadas. Los productos que se cosechan son: Trigo blanco. Chacarera en general. Tiene una viña de 30 hectáreas de cepa del país, regada, caldos que destina a la elaboración de vinos y aguardientes. Ganadería. Mantiene empastadas de pastos naturales en riego.

Dirección postal: Villa Alegre (Loncomilla).

HUERTA DEL MAULE

FUNDO «SANTA RITA PONIENTE», de propiedad del señor Eusebio Sotomayor B. Tiene una superficie de 1,570 hectáreas, de las cuales 157 hectáreas son regadas. Los productos a que se dedica es la viticultura. Tiene una viña de 100 hectáreas de cepa del país regada, 50 hectáreas de cepa del país de rulo y 50 hectáreas de cepa francesa de rulo, caldos que se destinan a la elaboración de vinos de diferentes tipos. Cuenta con grandes bodegas, dotadas de maquinaria moderna y vasijas de roble americano que permite depositar toda la producción de la viña.

Dirección postal: Villa Alegre (Loncomilla).

FUNDO «CALIBORO DE SAN ANTONIO», de propiedad del señor Jorge Manzano Hern; arrendado al señor Esteban Manzano Matta. Tiene una superficie de 3,780 hectáreas totalmente en rulo. Los productos que se cosechan son: Trigo blanco. Chacarera: maiz, garbanzos. Tiene una viña de 20 hectáreas de cepa del país que se destina a la producción de vinos. Ganadería, crianza y engorda de animales vacunos y ovejunos. Empastadas de pastos naturales.

Dirección postal: Santiago, República 148.

FUNDO «CALIBORO», de propiedad del señor Aurelio Manzano Benavente. Tiene una superficie de 6,343 hectáreas, de las cuales 300 hectáreas son regadas. Los productos que se cosechan son: Trigo blanco. Cebada forrajera. Chacarera: maiz, frejoles, garbanzos y papas. Tiene una viña de 20 hectáreas de cepa del país y 8 hectáreas de cepa francesa de rulo, caldos que se destinan a la fabricación de chichas y chicolies. Ganadería: vacunos, ovejunos y cabrios. Pastos naturales en riego y rulo, además empastadas de trébol. Cosecha pasto seco.

Dirección postal: Huerta de Maule.

FUNDO «SAN FRANCISCO», de propiedad de los señores Ernesto y Daniel Armanet. Tiene una superficie de 1.500 hectáreas totalmente en rulo. Los productos que se cosechan son: Trigo blanco y candeal. Cebada forrajera. Chacarera: maíz, frejoles y papas. Tiene una viña de 45 hectáreas de cepa del país en rulo y 15 hectáreas de cepa francesa también en rulo, cuyos caldos se destinan a la fabricación de vinos, chichas y chacolies. Ganadería, crianza y engorda de animales vacunos, crianza de ovejunos y cabrios. Pastos naturales.

Dirección postal: San Javier, casilla 57.

FUNDO «VILLAVICENCIO», de propiedad de la señora Adefa Fresno de Armanet. Tiene una superficie de 1.000 hectáreas de rulo. Los productos que se cosechan son: Trigo blanco, trigo candeal. Cebada forrajera. Chacarera: maíz, frejoles, garbanzos y papas. Tiene una viña de 45 hectáreas de cepa del país de rulo, cuyos caldos dedica a la fabricación de vinos y chichas. Crianza de animales vacunos. Pastos naturales en rulo.

Dirección postal: San Javier, casilla 57.

FUNDO SAN «CAYETANO», del señor Eliseo Concha. Tiene una superficie de 1.500 hectáreas de rulo. Los productos que se cosechan son: Trigo blanco y candeal. Chacarera: maíz, frejoles, garbanzos y lentejas. Tiene una viña de 25 hectáreas de cepa del país de rulo, cuyos caldos se destinan a la fabricación de vinos y chichas. Crianza y engorda de animales vacunos y ovejunos.

Dirección postal: Huerta del Maule.

FUNDO «CAJONES», de don Juan Enrique Gatica, bajo la administración del señor Ernesto Cruz Concha, ubicado a 18 kilómetros al poniente de San Javier. Tiene una superficie de 1.000 cuerdas de rulo. Dedicado especialmente a: Viñas cepa del país, 50 hectáreas, con producción media de 7.000 arrobas de vino. Crianza de ganado lanar. Leña. Dirección postal: Talca, casilla 236.

FUNDO «LAS CAÑAS», de las señoras Donoso Concha Hermanas, arrendado a don Fernando Parot Rodríguez, ubicado a 16 kilómetros de la estación de San Javier. Tiene una superficie de 1.200 hectáreas de rulo, lomajes suaves, de las cuales 80 hectáreas son vegas aptas para el cultivo de chacarera. Viñas de cepa del país, 30 hectáreas, con producción de 6.000 arrobas. Talajes de invierno y primavera con capacidad para 500 ovejunos y 700 animales vacunos. Siembras de trigo, con producción de 500 sacos anualmente.

Dirección postal: Fernando Parot R., Estación Aurora.
FUNDO «ARBOLILLO», de la señora Josefina Lillo de Ferrada, situado en Huerta del Maule. Tiene una superficie de 200 cuerdas de rulo que se dedican a la invernada de vacunos y ovejunos. Posee montes de espino en estado de explotación y terrenos aptos para siembras de trigo. Posee casas de administración. Dirección postal: Delicias 551. En Linares, estafeta La Brisa.

FUNDO «VAQUERIA», de don Alfredo Noguera, ubicado a 12 kilómetros al poniente de la estación San Javier. Tiene una superficie de 2.000 cuerdas de rulo, de las cuales 1.000 son planas y 1.000 de cerros. Explotaciones: Viñas, 30 hectáreas, de cepa del país y burdeos, con una producción de 10.000 arrobas de vino. Siembras de trigo blanco, con producción media de 2.000 quintales. Chacarera (garbanzos y maíz). Crianza de ganado lanar (mestizo-merino). Crianza de vacunos. Explota carbón y leña de espino. Cuenta con buenas casas habitación, bodegas de vino, galpones de forraje y 35 casas de inquilinos.

Dirección postal:

FUNDO «MELOCURA», de don Adolfo Pedregal Reyes, ubicado a 20 kilómetros de la estación San Javier. Tiene una superficie de 400 cuerdas de cerros. Sus principales explotaciones son: Crianza de ovejunos y cabrios (700 cabezas lanar y 150 de cabrios). También se destina a la invernada de vacunos. Cuenta con dos casas de inquilinos.

Dirección postal: San Javier, casilla 75.

En Santiago: Santo Domingo 1408.

FUNDO «PURAPEL», de don Estanislao Astete, ubicado a 7 leguas de la estación San Javier (sur-poniente). Tiene una superficie de 1.200 hectáreas de rulo con bastante monte de espino. Sus explotaciones son: Los lomajes en trigo y ganadería lanar (1.000 ovejas). Los bajos en chacarera, porotos, papas, maíz, y el resto se explota como invernada para 300 animales. A orillas del río Purapel existen 400 álamos de labranza. Cuenta con casas de administración y seis posesiones de inquilinos.

Dirección postal:.....

FUNDO «SAN BALDOMERO» de propiedad del señor Marcial García. Tiene una superficie de 1.500 hectáreas, de las cuales 10 hectáreas son regadas. Los productos que se cosechan son: Trigo blanco, siembra más o menos 120 hectáreas: trigo candeal (40 hectáreas). Chacarera: Frejoles, lentejas, maíz y papas. Tiene una viña de 50 hectáreas de cepa del país de rulo, cuyos caldos se destinan a la fabricación de vinos, chichas y chacolies. Lechería, ordeña término medio 20 vacas diarias durante 6 meses. Leche que se destina a la fabricación de quesos. Crianza y engorda de animales vacunos. Crianza de ovejunos, contando con una masa de 1.500 cabezas. Producción de lana. Monte natural con explotación de carbón y leña.

Dirección postal: San Javier.

FUNDO «EL GUINDO» de propiedad del señor Serapio Méndez. Tiene una superficie de 860 hectáreas de rulo. Los productos que se cosechan son: Trigo blanco, siembra más o menos 50 hectáreas. Trigo candeal. Chacarera: Maíz, frejoles y lentejas. Tiene una viña de 30 hectáreas de cepa del país y 20 hectáreas de cepa francesa de rulo, cuyos caldos se destinan a la fabricación de vinos y chichas. Ganadería. Monte natural, con producción de carbón vegetal. Pastos naturales.

Dirección postal: Huerta del Maule.

MAULE

PROVINCIA DE MAULE

DIVISION ADMINISTRATIVA

La provincia de Maule tiene una superficie de 7,281 kilómetros cuadrados. Se divide en cuatro departamentos: **Constitución, Chanco, Cauquenes e Itata.** El departamento de Constitución lo forman las comunas de Constitución, Empedrado y Niriivilo, con 1,561 kilómetros cuadrados. El departamento de Chanco lo forman las comunas de Chanco y Curanipe, con 957 kilómetros cuadrados. El departamento de Cauquenes lo forman las comunas de Cauquenes, Coronel del Maule y Sauzal, con 1,928 kilómetros cuadrados. El departamento de Itata lo forman las comunas de Quirihue, Portezuelo, Ninhue, Pocillas y Cobquecura, con 2,835 kilómetros cuadrados.

POBLACION (Urbana y Rural) Censo del año 1920.

La población total de la provincia de Maule es de 113,231 habitantes, correspondiendo 54,395 hombres y 58,836 mujeres.

| | | |
|---|------------------|----------------|
| Población departamento de Constitución..... | 10,862 hombres y | 12,322 mujeres |
| » » » Chanco..... | 9,014 » | 8,918 » |
| » » » Cauquenes..... | 14,928 » | 16,849 » |
| » » » Itata..... | 19,591 » | 20,747 » |

POBLACION DE LAS CIUDADES DE MÁS DE 1,000 HABITANTES

| | | | |
|-------------------|-------------------|-------------|------------------|
| Cauquenes.. .. . | 10,803 habitantes | Chanco..... | 1,992 habitantes |
| Constitución..... | 7,827 » | Pilén:..... | 1,377 » |
| Quirihue.. .. . | 3,002 » | | |

SUPERFICIE AGRICOLA

La superficie agrícola de la Provincia de Maule es de 1,441 hectáreas regadas y 572,354 hectáreas de rulo o secano, correspondiendo al:

| | | |
|-----------------------------------|-------------------------|------------------------|
| Departamento de Constitución..... | 497 hectáreas regadas y | 131,064 hectáreas rulo |
| » » Chanco..... | 205 » | 55,931 » |
| » » Cauquenes..... | 136 » | 165,495 » |
| » » Itata..... | 603 » | 219,864 » |

PRODUCCION AGRICOLA (ANUAL) POR DEPARTAMENTOS

(Datos tomados de la Oficina de Estadística correspondiente al año 1920-1921)

CONSTITUCION

| | | | |
|-----------------------|---------------|---------------------------|--------------------|
| Trigo blanco..... | 43,223 qq. m. | Lentejas..... | 94 qq. m. |
| Trigo candeal..... | 10 » | Papas..... | 6,300 » |
| Cebada forrajera..... | 865 » | Vinos, chichas, chacolies | 20,001 hectolitros |
| Cebada cervecera..... | 27 » | Aguardientes..... | 10 » |
| Maiz..... | 2,629 » | Leche..... | 1,271 » |
| Frejoles..... | 2,597 » | Queso..... | 33 qq. m. |
| Arvejas..... | 285 » | Lana..... | 885 » |
| Garbanzos..... | 23 » | Miel..... | 21 » |

| | | | |
|-------------------------|----------------|-------------------|----------------|
| Cera..... | 19 qq. m. | » porcinos..... | 2,228 animales |
| Carbón..... | 4,330 » | » caballares..... | 2,482 » |
| Ganaderia: vacunos..... | 9,859 animales | » mulares..... | 179 » |
| » ovejunos..... | 28,570 » | » asnales..... | 99 » |
| » cabrios..... | 2,407 » | | |

CHANCO

| | | | |
|---------------------------|-----------------|-------------------------|----------------|
| Trigo blanco..... | 37,673 qq. m. | Miel..... | 4 qq. m. |
| Trigo candeal..... | 50 » | Cera..... | 1 » |
| Cebada forrajera..... | 692 » | Carbón..... | 5,610 » |
| Maiz..... | 900 » | Ganaderia: vacunos..... | 6,557 animales |
| Frejoles..... | 1,319 » | » ovejunos..... | 6,929 » |
| Arvejas..... | 2,680 » | » cabrios..... | 619 » |
| Lentejas..... | 5,588 » | » porcinos..... | 2,132 » |
| Papas..... | 20,898 » | » caballares..... | 1,870 » |
| Vinos, chichas, chacolies | 289 hectolitros | » mulares..... | 137 » |
| Leche..... | 1,446 » | » asnales..... | 11 » |
| Lana..... | 137 qq. m. | | |

CAUQUENES

| | | | |
|---------------------------|--------------------|-------------------------|-------------------|
| Trigo blanco..... | 68,381 qq. m. | Leche..... | 1,441 hectolitros |
| Cebada cervecera..... | 200 » | Lana..... | 2,274 qq. m. |
| Cebada forrajera..... | 18 » | Miel..... | 20 » |
| Avena..... | 26 » | Cera..... | 5 » |
| Maiz..... | 11,451 » | Carbón..... | 13,618 » |
| Frejoles..... | 1,666 » | Ganaderia: vacunos..... | 19,181 animales |
| Arvejas..... | 210 » | » ovejunos..... | 58,740 » |
| Garbanzos..... | 737 » | » cabrios..... | 962 » |
| Lentejas..... | 9 » | » porcinos..... | 3,859 » |
| Papas..... | 281 » | » caballares..... | 4,199 » |
| Vinos, chichas, chacolies | 50,076 hectolitros | » mulares..... | 343 » |
| Aguardientes..... | 128 » | » asnales..... | 84 » |

ITATA

| | | | |
|---------------------------|--------------------|-------------------------|-------------------|
| Trigo blanco..... | 127,999 qq. m. | Leche..... | 2,423 hectolitros |
| Trigo candeal..... | 850 » | Quesos..... | 105 qq. m. |
| Centeno..... | 41 » | Lana..... | 1,621 » |
| Cebada forrajera..... | 222 » | Miel..... | 20 » |
| Cebada cervecera..... | 30 » | Cera..... | 4 » |
| Avena..... | 1,254 » | Carbón..... | 872 » |
| Maiz..... | 9,088 » | Ganaderia: vacunos..... | 22,574 animales |
| Frejoles..... | 5,377 » | » ovejunos..... | 51,721 » |
| Arvejas..... | 2,417 » | » cabrios..... | 1,531 » |
| Garbanzos..... | 36 » | » porcinos..... | 5,915 » |
| Lentejas..... | 2,336 » | » caballares..... | 5,908 » |
| Papas..... | 31,097 » | » mulares..... | 796 » |
| Vinos, chichas, chacolies | 82,757 hectolitros | » asnales..... | 84 » |
| Aguardientes..... | 1,070 » | | |

MATADEROS

ANIMALES BENEFICIADOS PARA EL CONSUMO EL AÑO 1921 EN LOS DEPARTAMENTOS DE:

| | 781 vacunos | 3,244 ovejunos | 7 cabrios | 203 porcinos |
|--------------------|-------------|----------------|-----------|--------------|
| Constitución | 71 » | 1,550 » | 200 » | 2,210 » |
| Chanco | 1,889 » | 6,939 » | 615 » | 1,317 » |
| Itata | 140 » | 2,660 » | 91 » | 144 » |

OBRAS PUBLICAS

REGADIO (Datos suministrados por la Inspección de Regadío. Ministerio de Industria y Obras Públicas).

Canales.—Se ha hecho un reconocimiento, para construir el canal Niquén, con un gasto inicial de 5,000 litros por segundo y una longitud de 35 kilómetros, para regar 5,000 hectáreas. Su presupuesto alcanza a la suma de \$ 1 000,000, moneda corriente.

FERROCARRILES

En explotación. De Parral a Cauquenes, tiene un largo de 48 kilómetros y trocha 1.68.

Estudios definitivos.—Se ha hecho el estudio definitivo del Ferrocarril para unir a la ciudad de Cauquenes con la *Estación de los Ferrocarriles del Estado*, resultando una longitud de 1,940 metros, con trocha de 1 metro 68 centímetros.

Se ha confeccionado el estudio definitivo del Ferrocarril de *Cauquenes a Chanco y Curanipe*, con una longitud de 79 kilómetros 840 metros, con trocha de 0.60 centímetros.

El presupuesto sube a la suma de \$ 699,609.69 pesos oro de 18 d. y a 3.436,844.91 moneda corriente. (Tipo cambio 9½).

Se ha estudiado definitivamente el ferrocarril de *Cauquenes a Quirihue y Coelemu*, resultando una longitud de 118,031 kilómetros con trocha de 0.60 centímetros. El presupuesto para la construcción de esta obra, calculado el año 1911 (al tipo de cambio 10½) alcanza a la suma de 1.332,806, oro de 18 d. y a 3.516,703 pesos moneda corriente.

De *Quella a Ocejeras Negras*, se ha confeccionado el estudio definitivo, resultando una longitud de 21 kilómetros 800 metros. Trocha 1 metro.

De *Ocejeras Negras a Llohué*, se ha estudiado también, resultando una longitud de 43 kilómetros 740 metros. Trocha 1 metro.

KILOMETRAJE DE CAMINOS

(Datos tomados de la Dirección de Obras Públicas)

La longitud de los caminos públicos de la Provincia de Maule alcanza a 1,379 kilómetros, incluyendo los caminos clasificados en 1.ª, 2.ª y 3.ª categoría. Corresponden al:

| Departamento de Constitución... | 108 klm. 1.ª clase | 89 klm. 2.ª clase | 55 klm. 3.ª clase |
|---------------------------------|--------------------|-------------------|-------------------|
| » de Cauquenes..... | 122 | 181 | 99 |
| » de Chanco | 40 | 71 | 42 |
| » de Itata | 104 | 198 | 270 |

CAUQUENES

| | Camino de 1.ª cl. | Camino de 2.ª cl. | Camino de 3.ª cl. |
|---|-------------------|-------------------|-------------------|
| De Cauquenes a Constitución por Empedrado y Tapihue, longitud total 103 kilómetros, sección dentro del departamento..... | 43 | ... | ... |
| » Cauquenes a Chanco por Moleo y Tejeria, longitud total 65 kilómetros, sección Tapihue a Chanco 35 kilómetros..... | 17 | ... | ... |
| » Cauquenes a Nirivilo por Sauzal, longitud total 73 kilómetros. » al Paso del Embarque sobre el río Loncomilla, longitud total 41 kilómetros, sección dentro del departamento. | ... | 45 | ... |
| » Cauquenes a Parral, longitud total 54 kilómetros, sección dentro del departamento..... | 29 | ... | 27 |
| » Cauquenes a Chanco por la Vega, longitud total 50 kilómetros, sección carretera..... | ... | 28 | ... |
| » Cauquenes a Curanipe, longitud total 52 kilómetros, sección dentro del departamento..... | ... | 25 | ... |
| » Cauquenes a Quirihue por Cabreria, longitud total 55 kilómetros, sección dentro del departamento..... | 33 | ... | ... |
| » » a Ninhue, longitud total 62 kilómetros, sección dentro del departamento..... | ... | 20 | ... |
| » Cauquenes a Quella por El Bordo..... | ... | ... | 20 |
| » Cauquenes a Huedque por Coronel..... | ... | ... | 32 |
| » Sauzal a la Huerta de Maule, longitud total 14 kilómetros, sección dentro del departamento..... | ... | ... | 6 |
| » Madera a las Quilas | ... | ... | 8 |
| » Coronel al camino de Cauquenes a Quirihue..... | ... | 7 | ... |
| » Quella al camino de Ninhue por Pocilla, longitud total 23 kilómetros, sección dentro del departamento..... | ... | 9 | ... |
| » Buchupureo al camino de Cauquenes a Quirihue (La Granja) por Huedque, longitud total 52 kilómetros, sección dentro del departamento..... | ... | 47 | ... |
| » la Estación Bordo al camino de Cauquenes en San Javier..... | ... | ... | 6 |
| Total del departamento de Cauquenes..... | 122 | 181 | 99 |

CONSTITUCION

| | | | |
|--|------------|-----------|-----------|
| De Constitución a Cauquenes por Empedrado y Tapihue, longitud total 103 kilómetros, sección dentro del departamento..... | 60 | ... | ... |
| » Constitución a Chanco, longitud total 77 kilómetros, sección desde el kilómetro 7..... | 48 | ... | ... |
| » Empedrado a Nirivilo..... | ... | 24 | ... |
| » » a Sauzal..... | ... | ... | 23 |
| » Nirivilo a Cauquenes por Sauzal, longitud total 73 kilómetros, sección dentro del departamento..... | ... | 28 | ... |
| » » a Pichamán..... | ... | 7 | ... |
| » » a la Estación Maquehua por Rincónada..... | ... | 30 | ... |
| » Mingre a Tanhuao..... | ... | ... | 8 |
| » Sauzal a Huerta de Maule..... | ... | ... | 13 |
| » Nirivilo a Villavicencio 17 kilómetros..... | ... | ... | 11 |
| Total del departamento de Constitución..... | 108 | 89 | 55 |

DEPARTAMENTOS DE CAUQUENES Y CHANCO

Fundos y sus Productos

CAUQUENES

CHACRA «MIRAFLORES», de don Manuel Antonio Salgado Vergara, ubicada a 15 cuadras de la Plaza de Armas de Cauquenes. Tiene una superficie de 80 hectáreas, de las cuales 40 hectáreas son de viña (7 hectáreas de semillón blanco y 33 hectáreas del país), con producción de 4.000 arrobas de vino. Posee buenas casas habitación, bodegas con vasijas necesarias, etc., 3 casas de inquilinos. Hay un limonal con 300 árboles, olivos 100 árboles en producción.

Dirección postal: Cauquenes.

FUNDO «HUERTA», de propiedad del señor Eudoro Quiñones. Tiene una superficie de 493 hectáreas, de las cuales 15 hectáreas son regadas. Los productos que se cosechan son: Trigo blanco, siembra más o menos 50 hectáreas, con producción de 340 quintales métricos. Chacarera, maíz y frejoles. Tiene una viña de cepa del país, de rulo, de 21 hectáreas, y otra francesa regada de 2 hectáreas, con producción de vinos y chichas. Cuenta con 12 hectáreas de pastos naturales en riego y 400 hectáreas de pastos naturales en rulo. Lechería. Dirección postal: Cauquenes.

FUNDO «CHONILLE», perteneciente al señor Alberto Seguy. Tiene una superficie de 1.000 hectáreas en rulo. Los productos que se cosechan son: Trigo blanco. Chacarera, especialmente maíz. Tiene una viña de 30 hectáreas de cepa del país, de rulo, con producción de vinos. Tiene 20 hectáreas de pastos sembrados en riego y 600 hectáreas de pastos naturales en rulo. Dirección postal: Cauquenes.

FUNDO «TOMENLO» y «VIRQUEN» de propiedad del señor Guillermo Cortés Silva, ubicado en la misma estación de Hualve. (Ferrocarril de Parral a Cauquenes). Tiene una superficie de 4.650 hectáreas de rulo. Sus terrenos son aptos en su mayoría para siembras de trigo y chacarera. Dedicado a la: Crianza de ganado lanar, (3.000 cabezas) y pastoreo de ganado vacuno y engordas de temporada, invierno y primavera. Produce carbón de espino y leña en abundancia, tiene 2.300 hectáreas de monte de espino en estado de explotación. Viñas, 9 hectáreas de uva francesa, con producción de 28.000 litros.

Dirección postal: San Carlos, casilla 96.

En Santiago: República 220.

FUNDO «TALCACURA», de propiedad de don Ignacio Urrutia Benavente, a 13,5 kilómetros al sur de la estación de Cauquenes, de 200 cuadras de rulo. Dedicado a crianza de ganado lanar y tiene una viña de uva del país, de 7 cuadras. Siembras de trigo y chacarera.

Dirección postal: Parral, casilla 70.

FUNDO «SAN ESTEBAN», de propiedad del señor Liborio de la Torre. Tiene una superficie de 600 hectáreas de rulo. Los productos que se cosechan son: Trigo blanco, siembra alrededor de 40 hectáreas, con producción de 500 quintales métricos. Chacarera, maíz y frejoles. Tiene una viña de 35 hectáreas de cepa del país, cuyos caldos los destina a la fabricación de vinos.

Dirección postal: Cauquenes, casilla 69.

FUNDO «SAN MIGUEL», de propiedad de la comunidad Inés, Mercedes, Elena y Carlos Morel H., arrendado a don Galvarino Ponce. Tiene una superficie de 600 hectáreas de rulo. Los productos que se cosechan son: Trigo blanco, siembra más o menos 50 hectáreas, con una producción de 950 quintales métricos. Chacarera, frejoles y garbanzos. Tiene una viña de 11 hectáreas de cepa del país, con producción de vinos. Tiene empastadas de pastos naturales.

Dirección postal: Cauquenes, casilla 4.

FUNDOS «EL BOLDO» y «CASUALIDAD», de propiedad de la señora Cristina Pinochet v. de del Río. Tienen una superficie de 780 hectáreas en rulo. Los productos que se cosechan son: Trigo blanco, siembra alrededor de 90 hectáreas, con producción de 1.000 quintales métricos. Chacarera, maíz, frejoles y garbanzos. Tiene una viña de 14 hectáreas de cepa del país, con producción de vinos. Empastadas de pastos naturales. Crianza y engorda de animales vacunos.

Dirección postal: Cauquenes

FUNDO «BELLA-VISTA», de propiedad de la señorita Carmen Rosa del Río, arrendado a don Jorge del Río. Tiene una superficie de 900 hectáreas en rulo. Los productos que se cosechan son: Trigo blanco, siembra más o menos 50 hectáreas. Avena. Chacarera, maíz y frejoles. Tiene una viña de 8 hectáreas de cepa del país, con producción de vinos. Ganadería. Empastadas de pastos naturales.

Dirección postal: Cauquenes.

FUNDO «SANTA SOFIA», de propiedad de la señorita Sofia Pinochet O. Tiene una superficie de 1.570 hectáreas de rulo. Los productos que se cosechan son: Trigo blanco, siembra alrededor de 165 hectáreas, con producción media de 770 quintales métricos. Chacarera, maíz y frejoles. Tiene una viña de 26 hectáreas de cepa del país, con producción de vinos. Lechería, ordeña término medio 18 vacas diarias. Ganadería. Pastos naturales.

Dirección postal: Cauquenes, casilla 7.

FUNDO «ROSARIO», de propiedad del señor Pedro Angel Urrutia. Tiene una superficie de 900 hectáreas de rulo. Los

productos que se cosechan son: Trigo blanco, siembra más o menos 75 hectáreas. Chacarera, maíz, frejoles y garbanzos. Tiene una viña de 19 hectáreas de cepa del país, cuyos caldos los dedica a la fabricación de vinos. Ganadería en general.

Dirección postal: Cauquenes, casilla s/n.

FUNDO «SAN RAFAEL», de propiedad del señor Rafael Verdugo. Tiene una superficie de 800 hectáreas. Los productos que se cosechan son: Trigo blanco. Chacarera, maíz y frejoles. Tiene una viña de 12 hectáreas de cepa del país, con producción de vinos. Ganadería. Lechería. Empastadas de pastos naturales.

Dirección postal: Cauquenes, casilla 61.

CORONEL DEL MAULE

FUNDO «SAN JOSE», de propiedad del señor Ricardo Ríos T. Tiene una superficie de 1.884 hectáreas totalmente en rulo. Los productos que se cosechan son: Trigo blanco. Chacarera, especialmente maíz. Tiene una viña de 13 hectáreas de cepa del país, con producción de vinos. Ganadería. Tiene 1.800 hectáreas empastadas con pastos naturales.

Dirección postal: Cauquenes.

FUNDO «PICHUN», de propiedad de la señora Claudina U. de Lavín, arrendado a don Juan A. Rodríguez. Tiene una superficie de 1.256 hectáreas de rulo. Los productos que se cosechan en este fundo son: Trigo blanco, siembra más o menos 26 hectáreas. Chacarera, maíz, frejoles. Tiene una viña de 21 hectáreas de cepa del país con producción de vinos. Ganadería. Empastadas de pastos naturales.

Dirección postal: Cauquenes.

FUNDO «CAYUNANQUIL», de propiedad del señor Gustavo Jauch. Tiene una superficie de 2.500 hectáreas totalmente en rulo. Los productos que se cosechan son: Trigo blanco, siembra alrededor de 105 hectáreas. Avena. Chacarera, arvejas y lentejas. Lechería. Crianza y engorda de animales vacunos. Pastos naturales.

Dirección postal: Cauquenes, casilla 119.

FUNDO «LLOLLEHUE», de propiedad de la señora Carolina Díaz v. de Agosto. Tiene una superficie de 628 hectáreas de rulo. Los productos que se cosechan son: Trigo blanco, siembra alrededor de 31 hectáreas. Chacarera, maíz, frejoles, arvejas. Tiene una viña de 8 hectáreas de cepa del país con producción de vinos.

Dirección postal: Cauquenes.

FUNDO «LA CONCORDIA», de propiedad de la señora Claudina U. de Lavin, arrendado a don Jorge Lavin Urrutia. Tiene una superficie de 201 hectáreas, de las cuales 16 hectáreas son regadas. Los productos que se cosechan son: Trigo blanco, siembra más o menos 30 hectáreas, con producción de 340 quintales métricos. Chacarera, maíz, frejoles. Tiene una viña de cepa del país de 13 hectáreas y 8 hectáreas de cepa francesa, con producción de vinos. Dirección postal: Cauquenes.

FUNDO «CORRAL VIEJO», de propiedad de los señores Roberto y Pedro N. Lazo, arrendado a don Pedro N. Lazo. Tiene una superficie de 1,413 hectáreas totalmente en rulo. Los productos que se cosechan son: Trigo blanco, siembra más o menos 30 hectáreas, Chacarera, especialmente maíz. Tiene una viña de 35 hectáreas de cepa del país, con producción de vinos. Crianza y engorda de animales vacunos. Pastos naturales.

Dirección postal: Cauquenes, casilla 13.

SAUZAL

FUNDO «SAN AGUSTIN», de la sucesión Eulogio Hernández, representado por Guillermo Hernández U. Ubicado a 9 kilómetros al norte de la estación Quella (ramal a Cauquenes), de 1,800 cuadras de rulo. Dedicado a: Crianza de vacunos, ganado lanar. Siembras de trigo. Chacarera, maíz. Viñas, uva del país, (6 cuadras). Leña de espino.

Dirección postal: Parral, casilla 38.

FUNDOS «SAN FRANCISCO» y «EL CARMEN», perteneciente a la comunidad Pérez Lavin. Tiene una superficie de 7,280 hectáreas de rulo. Los productos que se cosechan son: Trigo blanco, siembra alrededor de 300 hectáreas, con producción media de 5,200 quintales métricos. Cebada cervicera 10 hectáreas. Chacarera, frejoles, garbanzos y papas. Tiene una viña de 85 hectáreas de cepa del país y 15 hectáreas de cepa francesa, con producción de vinos y chichas. Lechería. Ganadería en general. Tiene 3,000 hectáreas empastadas con pastos naturales.

Dirección postal: Cauquenes, casilla 35.

FUNDO «SANTA DOLORES», perteneciente al señor Liborio de la Torre, arrendado al señor Julio A. de la Torre Urrutia. Tiene una superficie de 1,400 hectáreas de rulo. Los productos que se cosechan son: Trigo blanco, siembra alrededor de 150 hectáreas. Chacarera, maíz, frejoles. Tiene una viña de 5 hectáreas de cepa del país con producción de vinos, Ganadería. Pastos naturales.

Dirección postal: Cauquenes.

FUNDO «UNIHUE», de propiedad del Banco de Chile, administrado por el señor Aniceto Concha. Tiene una superficie de 1,710 hectáreas totalmente de rulo. Los datos de este fundo son comunes a los del fundo Santa Clara.

FUNDO «SAN PEDRO», de la sucesión Eulogio Hernández, representado por Guillermo Hernández U., ubicado a 11 kilómetros al norte de la Estación Quella, (ramal a Cauquenes), de 450 cuadras de rulo. Dedicado a: crianza de ganado lanar. Siembras de trigo. Chacarera, garbanzos, maíz. Viñas, uva del país (8 cuadras). Leña de espino.

Dirección postal: Parral, casilla 38.

FUNDO «ORIENTE», de propiedad de la señorita Carmen Rosa Jara, arrendado al señor Demetrio Jara. Tiene una superficie de 630 hectáreas, de las cuales 4 hectáreas son regadas. Los productos que se cosechan son: Trigo blanco, siembra más o menos 34 hectáreas con producción de 1,000 quintales métricos. Chacarera, maíz, frejoles. Tiene una viña de 20 hectáreas de cepa del país con producción de vinos. Lechería, ordeña término medio 18 vacas durante 6 meses. Ganadería. Pastos naturales.

Dirección postal: Cauquenes.

FUNDO «SANTO TORIBIO», de propiedad de la señora Regina M. de Canto y del señor Rafael del Canto. Tiene una superficie de 1,550 hectáreas de rulo. Los productos que se cosechan son: Trigo blanco. Chacarera, maíz, garbanzos. Tiene una viña de 4 hectáreas de cepa del país con producción de vinos. Ganadería. Tiene 1,500 hectáreas empastadas de pastos naturales.

Dirección postal: Cauquenes.

FUNDOS «NOVOA» y «SAN JUAN DE DIOS» y otros, de propiedad del señor Francisco Espinosa P. Tiene una superficie de 1,570 hectáreas totalmente en rulo. Los productos que se cosechan son: Trigo blanco, siembra alrededor de 100 hectáreas. Tiene una viña de 4 hectáreas de cepa del país, con producción de vinos. Ganadería, especialmente ganado lanar, contando con una dotación de 2,000 cabezas, además vacunos, cabrios, caballares, etc. Pastos naturales.

Dirección postal: Cauquenes.

FUNDO «SANTO MEDAN», de propiedad de la señora Regina M. del Canto, arrendado al señor Rafael del Canto. Tiene una superficie de 410 hectáreas, de las cuales, 20 hectáreas son regadas. Los productos que se cosechan son: Trigo blanco, avena. Chacarera, maíz, garbanzos y papas. Tiene una viña de 25 hectáreas de cepa del país en rulo con producción de vinos, Lechería, ordeña término medio 15 vacas diarias durante 6 meses. Tiene empastadas de trébol y pastos naturales.

Dirección postal: Cauquenes.

FUNDO «SANTA CLARA», de propiedad del Banco de Chile, administrado por el señor Aniceto Concha. Tiene una superficie de 2,040 hectáreas de rulo. Los productos que se cosechan son: Trigo blanco. Chacarera, maíz, frejoles, garbanzos, papas. Tiene una viña de 96 hectáreas de cepa del país con producción de vinos. Ganadería. Pastos naturales.

CHANCO

FUNDO «MOLCO» de propiedad del señor Juan Miguel Espinosa. Tiene una superficie de 4,500 hectáreas de rulo. Los productos que se cosechan son: Trigo blanco, siembra más o menos 50 hectáreas, con producción de 200 quintales métricos. Tiene 2,000 hectáreas de monte natural y 2,000 de renovales.

Dirección postal: Chanco.

FUNDOS «MIRAMAR» y «BODEGA» de propiedad de la sucesión del señor Manuel I. Badilla, arrendado al señor Enrique Badilla. Tiene una superficie de 750 hectáreas, de las cuales 6 hectáreas son regadas. Los productos que se cosechan son: Trigo blanco, siembra más o menos 70 hectáreas. Cebada forrajera. Chacarera, maíz, frejoles, arvejas y papas. Tiene una viña de 2 hectáreas de cepa del país en rulo, con producción de chichas. Lechería. Ganadería, especialmente ovejunos. Tiene 6 hectáreas de pastos naturales en riego y 650 hectáreas de pastos naturales de rulo.

Dirección postal: Chanco.

FUNDO «SAN IGNACIO» de propiedad de la sucesión del señor Doroteo del Río P. Tiene una superficie de 600 hectáreas en rulo. Los productos que se cosechan son: Trigo blanco. Chacarera, maíz, frejoles, arvejas y lentejas. Lechería.

Dirección postal: Chanco.

FUNDO «PUQUILIRQUE» de propiedad del señor Luis Manriquez León. Tiene una superficie de 667 hectáreas, de las cuales 28 hectáreas son regadas. Los productos que se cosechan son: Trigo blanco, siembra alrededor de 150 hectáreas, con producción de 1,500 quintales métricos. Chacarera, lentejas y papas. Tiene 28 hectáreas con pastos naturales en riego y 222 hectáreas con pastos naturales en rulo. Ganadería.

Dirección postal: Chanco.

CURANIPE

FUNDO «HOSPITAL» de propiedad del señor José María Recabarren. Tiene una superficie de 1,500 hectáreas totalmente en rulo. Los productos que se cosechan son: Trigo blanco, siembra alrededor de 20 hectáreas. Chacarera, especialmente papas. Lechería, se lechan término medio 8 vacas diarias. Tiene 1,400 hectáreas con pastos naturales. Ganadería, especialmente ganado lanar.

Dirección postal: Curanipe.

DEPARTAMENTO DE CONSTITUCIÓN

Fundos y sus Productos

CONSTITUCION

FUNDO «LAS CAÑAS» de propiedad del señor Manuel Tomás Escobar. Tiene una superficie de 1,000 hectáreas en rulo. Los productos que se cosechan son: Trigo blanco, siembra más o menos 50 hectáreas. Chacarera, arvejas y papas. Dirección postal: Constitución.

FUNDO «LAS CAÑAS» perteneciente a la sucesión del señor Enrique Mac-Iver, arrendado a don Agustín Vergara R. Tiene una superficie de 3,700 hectáreas de rulo. Los productos que se cosechan son: Trigo blanco, siembra más o menos 60 hectáreas. Chacarera, maíz, arvejas y papas. Ganadería.

Dirección postal: Constitución.
En Santiago: Merced N.º 542.

FUNDO «ESTANCIA FLORA» perteneciente al señor Leoncio Rodríguez. Tiene una superficie de 2,000 hectáreas totalmente en rulo. Los productos que se cosechan son: Chacarera, frejoles, arvejas y papas. Trigo blanco. Dirección postal: Constitución.

FUNDO «PARRON» de la sucesión del señor Manuel Azocar. Tiene una superficie de 4,365 hectáreas. Los productos que se cosechan son: Trigo blanco, Chacarera, frejoles, lentejas, arvejas y papas. Tiene una lechería en la que se ordeña término medio 30 vacas diarias, leche que destina a la fabricación de quesos. Posee 846 hectáreas de bosque natural y 4,000 hectáreas de pastos naturales en rulo. Ganadería.

Dirección postal: Constitución.

FUNDO «SAN PEDRO» perteneciente al señor Luis M. Rodríguez. Tiene una superficie de 2,200 hectáreas en rulo. Los productos que se cosechan son: Trigo blanco, Lechería. Cuenta con 400 hectáreas de monte natural; 1,500 hectáreas de renovales. Fabrica carbón.

Dirección postal: Constitución.

EMPEDRADO

FUNDO «RAINO» de propiedad de la sucesión de la señora Carmen Alvear, arrendado al señor Alberto del Río. Tiene una superficie de 1,700 hectáreas totalmente de rulo. Los productos que se cosechan son: Trigo blanco, siembra alrededor de 100 hectáreas. Chacarera, maíz, frejoles y arvejas. Lechería. La casi totalidad de esta propiedad está empastada con pastos naturales. Ganadería.

Dirección postal: Chanco.

FUNDO «TRUQUILEMU» de propiedad del señor Ismael Pinochet. Tiene una superficie de 1,500 hectáreas totalmente de rulo. Los productos que se cosechan son: Trigo blanco, que siembra alrededor de 160 hectáreas. Chacarera, maíz, frejoles, garbanzos y papas. Tiene una viña de 11² hectáreas de cepa del país, con producción de vinos y chichas. Lechería, ordeña término medio 12 vacas diarias en la temporada. Tiene más o menos 400 hectáreas con pastos naturales.

Dirección postal: Cauquenes.

FUNDO «PURAPEL» de propiedad del señor Rafael del Río. Tiene una superficie de 1,500 hectáreas en rulo. Los productos que cosecha son: Trigo blanco, Chacarera, maíz y frejoles. Tiene una viña de cepa del país de 10 hectáreas, que dedica a la fabricación de vinos. Ganadería. Pastos naturales en rulo.

Dirección postal:

FUNDO «QUINIGUAL» de propiedad de la señora Lucila Pinochet. Tiene una superficie de 5,338 hectáreas totalmente de rulo. Los productos que cosecha son: Trigo blanco, siembra más o menos 126 hectáreas. Chacarera, maíz, frejoles y papas. Tiene una viña de 27 hectáreas de cepa del país, con producción de vinos. Lechería. Bosques y montañas.

Dirección postal:

FUNDO «RARI» perteneciente a la Junta de Beneficiencia de Cauquenes. Tiene una superficie de 2,400 hectáreas totalmente en rulo. Los productos que se cosechan son: Trigo blanco, siembra más o menos 170 hectáreas.

Dirección postal: Cauquenes.

NIRIVILO

FUNDO «MINGRE» de propiedad de la señorita Adelaida Salgado, arrendado a don Héctor Ruiz. Tiene una superficie de 3,140 hectáreas totalmente de rulo. Los productos que se cosechan son: Trigo blanco, siembra alrededor de 65 hectáreas, con producción de 1,000 quintales métricos. Chacarera, maíz y frejoles. Tiene una viña de 8 hectáreas de cepa del país, con producción de vinos. Ganadería, especialmente ganado lanar, contando con una dotación de 1,000 cabezas. Además animales vacunos y porcinos. Tiene 3,000 hectáreas con pastos naturales.

Dirección postal: Talca.

FUNDO «SANTA ANA» de propiedad del señor Fidel Lobos. Tiene una superficie de 550 hectáreas en rulo. Los principales productos que se cosechan son: la viña, que tiene una extensión de 39 hectáreas de cepa del país, que destina a la fabricación de vinos y chichas.

Dirección postal: San Javier.

FUNDO «LA QUEBRADA» de propiedad de la sucesión del señor Isidro Villalobos, arrendado a don Enrique Villalobos. Tiene una superficie de 1,500 hectáreas, de las cuales 35 hectáreas son regadas. Los productos que se cosechan son: Trigo blanco, siembra más o menos 20 hectáreas. Tiene una viña de 22 hectáreas de cepa del país en rulos con producción de vinos y chichas. Mantiene empastadas 15 hectáreas con alfalfa. Ganadería.

Dirección postal: Estación El Morro.

FUNDO «LOS MAQUIS» perteneciente a la sucesión de don Isidro Villalobos, arrendado al señor Enrique Villalobos. Tiene una superficie de 4,710 hectáreas totalmente en rulo. Los productos que se cosechan son: Trigo blanco, siembra más o menos 40 hectáreas. Chacarera, maíz, frejoles, lentejas y papas. Tiene una viña de 16 hectáreas de cepa del país, con producción de vinos y chacolies. Ganadería, especialmente ganado lanar. Pasto de rulo.

Dirección postal: Estación Curtiduría.

DEPARTAMENTO DE ITATA

Fundos y sus Productos

QUIRIHUE

HACIENDA «MANZANARES» de don Pedro Angel Gómez, ubicada en el departamento de Itata, provincia de Maule a 35 kilómetros de Coelemu, estación más próxima del ferrocarril Chillán a Tomé. Tiene una extensión de 300 cuadras de terrenos de lomajes suaves. Su explotación principal es la viña, de la que posee 100 hectáreas de cepa del país, con una producción de 350.000 litros de vino tinto y algo de blanco. Posee tres bodegas, maquinarias y vasijas suficientes.

El resto se dedica a siembras de trigo y pastoreo. Tiene buena casa habitación, galpones para herramientas y animales, casas de inquilinos. Existen plantaciones de eucaliptos y árboles frutales.

Dirección postal y telegráfica: Quirihue, Teléfono Inglés número 17.

FUNDOS «SANTA CAROLINA», «LA QUINTA» y otros, de propiedad de la sucesión de don José del C. Campos, arrendado al señor Carlos Campos. Tiene una superficie de 1.600 hectáreas de rulo. Los productos que se cosechan son: Trigo blanco, siembra alrededor de 200 hectáreas. Avena. Chacarera: Maíz, frejoles. Tiene una viña de 35 hectáreas de cepa del país, con producción de vinos.

Dirección postal: Santiago, casilla 2075.

HACIENDA «QUILPOLEMU» de propiedad del señor Juan Paulo Barrueto M. Tiene una superficie de 8.000 hectáreas totalmente de rulo. Los productos que se cosechan son: Trigo blanco, siembra más o menos 300 hectáreas, con producción media de 2.500 quintales métricos. Avena. Chacarera: Maíz, frejoles, arvejas, papas. Tiene una viña de 82 hectáreas de cepa del país, con producción de vinos. Lechería, ordeña término medio 60 vacas diarias, leche que destina a la fabricación de quesos y mantequilla. Crianza y engordas de animales vaennos. Crianza de ovejunos, contando con una dotación de 3.000 cabezas. Lana. Pastos naturales.

Dirección postal: Quirihue.

FUNDOS «LLOLLEHUE» y otros, de propiedad de la sucesión del señor Benjamin Concha. Tiene una superficie de 1.000 hectáreas de rulo. Los productos que se cosechan son: Trigo blanco. Chacarera, especialmente frejoles. Tiene una viña de 80 hectáreas de cepa del país, con producción de vinos. Lechería. Pastos naturales.

Dirección postal: Quirihue.

FUNDO «HUANACO» de propiedad de la señorita Claudina Canto, arrendado al señor Lupericio Baeza. Tiene una superficie de 4.500 hectáreas de rulo. Siembra solamente trigo blanco en una extensión de 150 hectáreas más o menos, con una producción media de 1.300 quintales métricos. Ovejunos. Pastos naturales.

Dirección postal: Quirihue.

FUNDO «SAN JUAN DE DIOS» de propiedad del señor Juan de Dios Contreras. Tiene una superficie de 1.000 hectáreas de rulo. Los productos que se cosechan son: Trigo, blanco. Chacarera. Tiene una viña de 32 hectáreas de cepa del país, con producción de vinos. Pastos naturales.

Dirección postal: Quirihue.

PORTEZUELO

FUNDO «SAN FRANCISCO» de propiedad del señor Ramón León Luco. Tiene una superficie de 800 hectáreas en rulo. Los productos que se cosechan son: Trigo blanco. Chacarera, maíz y frejoles. Tiene una viña de 45 hectáreas de cepa del país y 5 hectáreas de cepa francesa, con producción de vinos. Pastos naturales.

Dirección postal: Ñipas.

FUNDO «CUCHA-CUCHA» de propiedad del señor Gonzalo Urrejola. Tiene una superficie de 1.500 hectáreas más o menos, de las cuales 20 hectáreas son regadas. Los productos que se cosechan son: Trigo blanco, siembra más o menos 200 hectáreas. Chacarera, maíz, frejoles y lentejas. Tiene una viña de 106 hectáreas de cepa del país y 30 hectáreas de cepa francesa, con producción de vinos y aguardiente. Lechería. Ganadería. Tiene 40 hectáreas empastadas con alfalfa. Cosecha semilla. Además mantiene empastadas de pastos naturales en riego y rulo. Posee un silo cilíndrico, con capacidad para 700 metros cúbicos más o menos.

Dirección postal: Portezuelo.

FUNDOS «PANGUILEMO», «LOS PINOS» y «**VIÑA VIEJA»** de propiedad del señor Ramón León Luco. Tienen una superficie de 1.100 hectáreas totalmente en rulo. Los productos que se cosechan son: Trigo blanco, siembra más o menos 180 hectáreas. Chacarera, maíz y frejoles. Tiene una viña de 115 hectáreas de cepa del país, con producción de vinos. Ganadería. Mantiene empastadas de trébol y pastos naturales.

Dirección postal: Ñipas.

FUNDO «TORREON» de propiedad del señor Luis Urrutia Rozas. Tiene una superficie de 2.000 hectáreas totalmente en rulo. Los productos que se cosechan son: Trigo blanco, siembra alrededor de 200 hectáreas. Tiene una viña de 40 hectáreas de cepa del país y 23 hectáreas de cepa francesa, cuyos caldos los destina a la fabricación de vinos. Lechería. Ganadería. Pastos naturales.

Dirección postal: Concepción, casilla 213.

FUNDO «CHUDAL» de propiedad del señor Ramón León Luco. Tiene una superficie de 430 hectáreas de rulo. Explota la viña, que tiene una extensión de 40 hectáreas, de las cuales 30 son de cepa del país y 10 de cepa francesa, con producción de vinos.

Dirección postal: Ñipas.

FUNDO «SAN MARTIN» de propiedad de la sucesión del señor Justiniano Palma, arrendado al señor Ramón León Luco. Tiene una superficie de 450 hectáreas de rulo. Los productos que se cosechan son: Trigo blanco. Chacarera, especialmente frejoles. Tiene una viña de 30 hectáreas de cepa del país y 20 hectáreas de cepa francesa, con producción de vinos.

Dirección postal: Portezuelo o Ñipas.

FUNDO «SAN JAVIER» de propiedad del señor Carlos Quezada. Tiene una superficie de 1.200 hectáreas totalmente en rulo. Los productos que se cosechan son: Trigo blanco, siembra más o menos 50 hectáreas. Tiene una viña de 60 hectáreas de cepa del país, con producción de vinos. Pastos naturales. Ganadería.

Dirección postal: Cochareas.

FUNDOS «CUCHA-CUCHA» y «**ALAHUECAY»** de la señora Loreto Méndez U. de Cox. Tiene una superficie de 2.220 hectáreas totalmente en rulo. Los productos que se cosechan son: Trigo blanco. Chacarera, especialmente frejoles y lentejas. Tiene una viña de 200 hectáreas de cepa del país y 5 hectáreas de cepa francesa, con producción de vinos. Ganadería. Pastos naturales.

Dirección postal: Confluencia.

FUNDO «LAS NIEVES» de propiedad del señor Benjamin Méndez E. Tiene una superficie de 1.699 hectáreas, de las cuales 132 hectáreas son regadas. Los productos que se cosechan son: Trigo blanco, siembra más o menos 157 hectáreas. Chacarera, frejoles, lentejas y papas. Lechería. Ganadería. Mantiene empastadas de trébol, alfalfa, pastos naturales en riego y rulo. Cosecha pasto seco trébol.

Dirección postal: Portezuelo.

FUNDO «VIÑA DEL TORREON» de propiedad del señor Hernán Méndez Eguiguren. Tiene una superficie de 866 hectáreas, de las cuales 3 hectáreas son regadas. Los productos que se cosechan son: Trigo blanco, Chacarera, maíz y frejoles. Tiene una viña de 55 hectáreas de cepa del país, con producción de vinos.

Dirección postal: Santiago, Dieciocho 133.

FUNDO «CUCHA DEL CARMEN» de propiedad del señor Benjamín Menchaca. Tiene una superficie de 450 hectáreas de rulo. Los productos que se cosechan son: Trigo blanco, Chacarera, especialmente maíz. Tiene una viña de 40 hectáreas de cepa del país, con producción de vinos.

Dirección postal: Confluencia.

FUNDO «LOS MAQUIS» de propiedad del señor Borja Arancibia. Tiene una superficie de 320 hectáreas de rulo. Cosecha trigo blanco. Tiene una viña de 160 hectáreas de cepa del país, cuyos caldos los destina a la fabricación de vinos.

Dirección postal: Portezuelo.

FUNDO «MEMBRILLAR» de propiedad de la señora Laura E. de Méndez e hijas, arrendado al señor Benjamín Méndez E. Tiene una superficie de 900 hectáreas en rulo. Cosecha trigo blanco, Chacarera, especialmente maíz. Tiene una viña de 30 hectáreas de cepa del país, con producción de vinos. Ganadería. Tiene un establo con capacidad para 25 bueyes. Pastos naturales.

Dirección postal: Santiago, Dieciocho 133.

FUNDO «TRAIGUEN» de propiedad de doña Blanca Palma de González. Tiene una superficie de 800 hectáreas totalmente en rulo. Los productos que se cosechan son: Trigo blanco, siembra más o menos 300 hectáreas. Chacarera, maíz y frejoles. Tiene una viña de 66 hectáreas de cepa del país, con producción de vinos.

Dirección postal: Nipas.

FUNDO «DUNCAN» de propiedad del señor Vespasiano González. Tiene una superficie de 750 hectáreas de rulo. Cosecha trigo blanco. Tiene una viña de 48 hectáreas de cepa del país, cuyos caldos los dedica a la fabricación de vinos.

Dirección postal: Portezuelo.

FUNDO «MONTE RICO» de propiedad de la señora Sofía Arrau de Cruzat, arrendado al señor Víctor Cruzat Arrau. Tiene una superficie de 142½ hectáreas de rulo. Cosecha trigo blanco, Chacarera, maíz. Tiene una viña de 20 hectáreas de cepa del país, con producción de vinos.

Dirección postal: Portezuelo.

NINHUE

FUNDO «CORONCI», de propiedad de la señorita María Ana y señor Manuel Aristides Benavente. Tiene una superficie de 3.200 hectáreas totalmente en rulo. Los productos que se cosechan son: Trigo blanco, siembra alrededor de

90 hectáreas. Chacarera, maíz y frejoles. Tiene una viña de 20 hectáreas de cepa del país, de rulo, caldos que destina a la fabricación de vinos. Ganadería, vacunos, ovejunos, cabrios y porcinos. Empastadas de pastos naturales en rulo.

Dirección postal: Ninhue.

FUNDO «SAN AGUSTIN», de propiedad de la sucesión del señor Javier Codina. Tiene una superficie de 2,221 hectáreas totalmente de rulo. Los productos que se explotan son: Trigo blanco, siembra más o menos 400 hectáreas, con una producción media de 2,000 quintales métricos. Chacarera, maíz y frejoles. Tiene una viña de 60 hectáreas de cepa del país, de rulo, caldos que destina a la fabricación de vinos y aguardientes. Ganadería, crianza y engorda de animales vacunos, crianza de ovejunos. Pastos naturales en rulo.

Dirección postal: Ninhue.

FUNDOS «LLOHUE» y «RINCON», de propiedad del señor Maira y Hermanos. Tiene una superficie de 3,700 hectáreas totalmente de rulo. Los productos que se cosechan son: Trigo blanco, Chacarera, maíz, frejoles y garbanzos. Tiene una viña de 60 hectáreas de cepa del país, de rulo, caldos que destina a la fabricación de vinos. Ganadería, vacunos, especialmente ganado lanar, contando con una masa de 2,500 cabezas. Producción de lana. Lechería. Pastos naturales en rulo.

Dirección postal: Ninhue.

FUNDO «EL MEMBRILLO» de propiedad del señor Daniel Carrasco Soto Aguilar, ubicado a 54 kilómetros al poniente de San Carlos, de 650 cuadradas de rulo, (lomajes para trigo y vegas para chacras. Viñas, uva del país. (120,000 plantas). Crianza de vacunos y lanares.

Dirección postal: San Carlos, casilla 80.

POCILLAS

HACIENDA «HUEDQUE» de don Armando Medina Garcés, ubicada en el departamento de Itata, a 6 leguas de Cauquenes, con espléndido camino.

Tiene una superficie de 1,200 cuadradas, de las cuales 80 son abundantemente regadas, con canal propio del río Cauquenes; el resto de cerros muy pastosos y con espléndidos reparos para internada de animales y buenas aguas corrientes.

Siembras de trigo blanco. Chacarera: frejoles y maíz. Viña frutal de 20 hectáreas y 2 de cepa francesa alambrada. Huerto frutal y viña de uvas para mesa, de los mejores criaderos del país. Cuenta con buenas y cómodas casas de habitación, grandes y modernos galpones para animales, todos adoquinados y con agua potable, bodega espaciosa y casa independiente para administrador y 15 casas para inquilinos, bien terminadas.

Dirección postal: Cauquenes, casilla 120.

FUNDO «GUINDO» de don Ignacio Urrutia Benavente, ubicado a 34 kilómetros al sur de la Estación Cauquenes, de 100 cuadradas de rulo. Dedicado a crianza de ganado lanar «Hampshire Down» (cabeza negra). Chacarera en general. Tiene 30 cuadradas de monte de espinos (carbón).

Dirección postal: Parral, casilla 70.

FUNDOS «MEMBRILLO» y otro, de propiedad del señor Apolonides Vera. Tiene una superficie de 2,000 hectáreas totalmente en rulo. Los productos que se cosechan son: Trigo blanco, siembra más o menos 70 hectáreas, con una cosecha media de 1.000 quintales métricos. Chacarera, maíz y frejoles. Tiene una viña de 30 hectáreas de cepa del país, de rulo, caldos que destina a la fabricación de vinos y chichas. Lechería, ordeña término medio 20 vacas diarias durante 2 meses, leche que destina a la fabricación de quesos. Crianza y engorda de animales vacunos y ovejunos. Mantiene empastadas de pastos naturales en rulo.

Dirección postal: Quirihue.

FUNDO «PARRON», de propiedad del señor don Benjamín Domínguez Cuevas, arrendado al señor Benjamín Domínguez U. Tiene una superficie de 1,500 hectáreas totalmente en rulo. Los productos que se cosechan son: Trigo blanco, siembra más o menos 300 hectáreas, con una producción media de 3,000 quintales métricos. Chacarera, siembra más o menos 40 hectáreas con maíz, además frejoles y papas. Tiene una viña de 30 hectáreas de cepa del país, de rulo, con producción de vinos. Lechería, ordeña término medio 25 vacas diarias durante 3 meses, leche que destina a la fabricación de mantequilla y quesos. Ganadería, crianza de vacunos, contando con una dotación de 700 animales. Crianza de ovejunos (1.200 cabezas), además porcinos. Pastos naturales.

Dirección postal: Pocillas.

FUNDO «LOS CORRALES», de propiedad de los señores Manuel y Víctor Fernández Garcés. Tiene una superficie de 2,000 hectáreas, contando con 2 hectáreas en riego. Los productos que se cosechan son: Trigo blanco, siembra más o menos 200 hectáreas, con una cosecha media de 2,000 quintales métricos. Avena. 20 hectáreas. Chacarera, especialmente lentejas y algo de hortalizas. Lechería, ordeña término medio 30 vacas diarias durante 4 meses, leche que destina a la fabricación de quesos. Crianza y engorda de vacunos y ovejunos. Empastadas de pastos naturales en rulo.

Dirección postal: Cauquenes, casilla 25.

FUNDO «MANGARRAL», de propiedad de la comunidad Bustos León Hermanos. Tiene una superficie de 1,044 hectáreas totalmente en rulo. Los productos que se cosechan son: Trigo blanco, siembra más o menos 100 hectáreas. Chacarera, maíz, frejoles y papas. Tiene una viña de 68 hectáreas de cepa del país, de rulo, caldos que destina a la fabricación de vinos. Lechería, ordeña término medio

10 vacas diarias durante 5 meses. Ganadería, vacunos y ovejunos. Empastadas de pastos naturales en rulo.

Dirección postal: Pocillas

FUNDO «HUASCO», de propiedad de la señora Rosario del Río de Pinochet. Tiene una superficie de 1,200 hectáreas totalmente de rulo. Los productos que se cosechan son: Trigo blanco. Chacarería, maíz, frejoles y papas. Tiene una viña de 6 hectáreas de cepa del país, de rulo, con producción de vinos y chichas. Lechería, ordeña término medio 100 vacas diarias durante todo el año, leche que destina a la fabricación de quesos. Ganadería, crianza de animales vacunos y ovejunos. Producción de lana. Pastos naturales.

Dirección postal: Pocillas.

FUNDO «CURIMAPRI» de propiedad del señor Eduardo Wordhouse. Tiene una superficie de 4,000 hectáreas totalmente de rulo. Los productos que se cosechan son: Trigo blanco. Chacarería: Maíz, frejoles y papas. Tiene una viña de 47 hectáreas de cepa del país de rulo, caldos que destina a la fabricación de vinos y chichas. Lechería, ordeña término medio 20 vacas diarias durante 3 meses. Ganadería. Vacunos, contando con una masa de 1,500 animales. Crianza de ovejunos, contando con una dotación de 2,500 cabezas. Pastos naturales.

Dirección postal: Pocillas.

FUNDO «PATILLOS» de propiedad del señor Diego Benavente. Tiene una superficie de 1,570 hectáreas totalmente en rulo. Los productos que se cosechan son: Trigo blanco, siembra alrededor de 200 hectáreas, con una producción media de 1,700 quintales métricos. Chacarería: Maíz, frejoles y papas. Tiene una viña de 18 hectáreas de cepa del país de rulo, caldos que se destinan a la fabricación de vinos y chichas. Ganadería: Vacunos, contando con una masa de 900 animales. Crianza de ovejunos, contando con una dotación de 1,000 cabezas. Producción de lana. Empastadas de pastos naturales.

Dirección postal: Cauquenes.

FUNDO «ALAMO» de propiedad del señor Francisco B. Benavente. Tiene una superficie de 1,100 hectáreas totalmente en rulo. Los productos que se cosechan son: Trigo

blanco, siembra más o menos 80 hectáreas, con producción media de 1,000 quintales métricos. Chacarería: Maíz y frejoles. Tiene una viña de 7 hectáreas de cepa del país de rulo, con producción de vinos y chichas. Ganadería: Vacunos, especialmente ovejunos. Producción de lana. Empastadas de pastos naturales.

Dirección postal: Cauquenes.

COBQUECURA

FUNDO «TREGUALEMU» de propiedad de la sucesión del señor Javier Pinochet Solar, arrendado al señor Carlos Pinochet P. Tiene una superficie de 1,200 hectáreas, de las cuales 55 hectáreas son regadas. Los productos que se cosechan son: Trigo blanco. Chacarería, maíz, frejoles y papas. Lechería, ordeña término medio 68 vacas diarias durante todo el año, leche que destina a la fabricación de quesos. Crianza y engorda de vacunos. Crianza de ovejunos. Empastadas de trébol y pastos naturales en rulo.

Dirección postal: Cobquecura.

FUNDO «CALAN» de propiedad del señor Luis Antonio Vergara R., arrendado al señor Lupericio Baeza. Tiene una superficie de 1,413 hectáreas, teniendo 6 hectáreas de riego. Los productos que se explotan son: Trigo blanco. Chacarería, frejoles y papas. Lechería. Ganadería, vacunos y ovejunos. Pastos naturales en riego y rulo.

Dirección postal: Buchupureo.

FUNDO «BELLA VISTA» de propiedad del señor Samuel Muñoz. Tiene una superficie de 650 hectáreas, de las cuales 15 hectáreas son regadas. Los productos que se cosechan son: Trigo blanco. Chacarería, maíz, frejoles, lentejas y papas. Lechería. Ganadería, vacunos y ovejunos. Pastos naturales.

Dirección postal: Buchupureo.

FUNDO «MIRAMAR» de propiedad de la señora Teresa Vega de Concha, (Selim Concha). Tiene una superficie de 400 hectáreas totalmente en rulo. Los productos que se cosechan son: Trigo blanco. Chacarería, frejoles, arvejas, garbanzos y papas. Ganadería, vacunos y ovejunos. Empastadas de pastos naturales. Dirección postal: Cobquecura.

FUNDO «NOVILHUE» de propiedad de la señora Rosario del Río de Pinochet. Tiene una superficie de 900 hectáreas totalmente en rulo. Los productos que se cosechan son: Trigo blanco. Chacarería, frejoles y papas. Lechería, ordeña término medio 60 vacas diarias de temporada, leche que destina a la fabricación de quesos. Ganadería, vacunos y ovejunos. Pastos naturales.

Dirección postal: Buchupureo.

FUNDOS «TREGUALEMU» y «VEGA» de propiedad del señor Luis Pinochet Olivos. Tiene una superficie de 1,200 hectáreas, de las cuales 40 hectáreas son regadas. Los productos que se cosechan son: Trigo blanco. Chacarería, frejoles y papas. Ganadería, vacunos y ovejunos, contando con una masa de 1,000 ovejas. Producción de lana. Pastos naturales en rulo.

Dirección postal: Cauquenes.

FUNDO «NOQUECHE» de propiedad del señor Carlos Vargas M. Tiene una superficie de 1,256 hectáreas totalmente en rulo. Los productos que se cosechan son: Trigo blanco. Chacarería, arvejas y papas. Ganadería, crianza y engorda de vacunos. Crianza de ovejunos. Pastos naturales.

Dirección postal: Cobquecura.

FUNDO «LA REFORMA» de propiedad del señor Javier Garcés Garcés. Tiene una superficie de 1,000 hectáreas más o menos, totalmente en rulo. Los productos que se cosechan son: Trigo blanco. Chacarería, arvejas y papas. Ganadería, vacunos y ovejunos. Tiene una extensión de 200 hectáreas de renovales y 50 hectáreas de bosques plantados. Pastos naturales en rulo en toda la extensión del fundo.

Dirección postal: Cobquecura.

FUNDO «LA REFORMA» de propiedad de los señores Ramón y Carlos Garcés Garcés. Tiene una superficie de 624 hectáreas más o menos, totalmente en rulo. Los productos que se cosechan son: Trigo blanco. Chacarería, arvejas y papas. Ganadería, vacunos y ovejunos. Tiene 40 hectáreas de bosques plantados y 80 hectáreas de renovales. Pastos naturales.

Dirección postal:

ÑUBLE

PROVINCIA DE ÑUBLE

DIVISION ADMINISTRATIVA

La provincia de Ñuble tiene una superficie de 9,059 kilómetros cuadrados. Se divide en cuatro departamentos: **San Carlos**, con una superficie de 3,264 kilómetros cuadrados, abarca las comunas de San Carlos, San Gregorio, San Fabián y San Nicolás. **Chillán**, con una superficie de 3,177 kilómetros cuadrados, abarca las comunas de Chillán, Chillán Viejo, Cato, Pinto, Coihueco y Niblinto. **Bulnes**, con una superficie de 712 kilómetros cuadrados, abarca las comunas de Bulnes y San Ignacio. **Yungay**, con una superficie de 1,906 kilómetros cuadrados, abarca las comunas de Yungay, Pemuco y El Carmen.

POBLACION (Urbana y Rural) Censo del año 1920.

La población total de la provincia de Ñuble es de 170,425 habitantes, correspondiendo 82,035 hombres y 88,390 mujeres.

| | | |
|---|------------------|----------------|
| Población departamento de San Carlos..... | 23,223 hombres y | 23,804 mujeres |
| » » » Chillán..... | 34,684 » | 39,928 » |
| » » » Bulnes..... | 10,731 » | 11,773 » |
| » » » Yungay..... | 13,397 » | 12,885 » |

POBLACION DE LAS CIUDADES DE MÁS DE 1,000 HABITANTES

| | | | |
|--------------------|-------------------|------------------|------------------|
| Chillán..... | 30,881 habitantes | Bulnes..... | 3,984 habitantes |
| Chillán Viejo..... | 4,170 » | San Ignacio..... | 1,175 » |
| Pinto..... | 1,382 » | Yungay..... | 2,281 » |
| Coihueco..... | 1,441 » | Pemuco..... | 2,057 » |
| San Carlos..... | 7,510 » | | |

SUPERFICIE AGRICOLA

La superficie agrícola de la Provincia de Ñuble es de 115,453 hectáreas regadas y 637,348 hectáreas de rulo o secano, correspondiendo al:

| | | |
|---------------------------------|----------------------------|------------------------|
| Departamento de San Carlos..... | 39,830 hectáreas regadas y | 271,462 hectáreas rulo |
| » » Chillán..... | 42,679 » | 181,772 » |
| » » Bulnes..... | 25,355 » | 40,885 » |
| » » Yungay..... | 7,589 » | 143,229 » |

PRODUCCION AGRICOLA (ANUAL) POR DEPARTAMENTOS

(Datos tomados de la Oficina de Estadística correspondiente al año 1920-1921)

SAN CARLOS

| | | | |
|--------------------|----------------|-----------------------|------------|
| Trigo blanco..... | 137,536 qq. m. | Cebada forrajera..... | 305 qq. m. |
| Trigo candeal..... | 285 » | Avena..... | 453 » |
| Centeno..... | 80 » | Maiz..... | 15,888 » |

| | | | |
|-----------------------------|--------------------|-------------------------|-----------------|
| Frejoles..... | 12,049 qq. m. | Lana..... | 1,625 qq. m. |
| Arvejas..... | 3,157 » | Miel..... | 135 » |
| Garbanzos..... | 726 » | Cera..... | 40 » |
| Lentejas..... | 1,785 » | Carbón..... | 5,241 qq. m. |
| Papas..... | 27,868 » | Leña..... | 13,674 » |
| Alfalfa seca en fardos..... | 1,000 » | Ganaderia: vacunos..... | 59,906 animales |
| Trébol seco en fardos..... | 8,577 qq. m. | » ovejunos..... | 57,798 » |
| Semilla de trébol..... | 71 » | » cabrios..... | 3,614 » |
| Vinos, chichas, chacolies | 48,765 hectolitros | » porcinos..... | 7,868 » |
| Aguardientes..... | 229 » | » caballares..... | 11,251 » |
| Leche..... | 21,656 » | » mulares..... | 473 » |
| Queso..... | 741 qq. m. | » asnales..... | 115 » |
| Mantequilla..... | 105 » | | |

CHILLAN

| | | | |
|----------------------------|--------------------|-------------------------|-----------------|
| Trigo blanco..... | 162,113 qq. m. | Mantequilla..... | 32 qq. m. |
| Trigo candeal..... | 2,732 » | Lana..... | 2,210 » |
| Cebada forrajera..... | 540 » | Miel..... | 108 » |
| Avena..... | 666 » | Cera..... | 36 » |
| Maiz..... | 6,211 » | Carbón..... | 24,831 » |
| Frejoles..... | 15,785 » | Leña..... | 40,987 » |
| Arvejas..... | 1,056 » | Ganaderia: vacunos..... | 39,675 animales |
| Garbanzos..... | 144 » | » ovejunos..... | 67,260 » |
| Lentejas..... | 4,691 » | » cabrios..... | 7,005 » |
| Papas..... | 50,951 » | » porcinos..... | 5,855 » |
| Trébol seco en fardos..... | 26,985 » | » caballares..... | 9,031 » |
| Vinos, chichas, chacolies | 70,053 hectolitros | » mulares..... | 287 » |
| Leche..... | 18,344 » | » asnales..... | 107 » |
| Queso..... | 461 qq. m. | | |

BULNES

| | | | |
|-----------------------------|--------------------|-------------------------|-----------------|
| Trigo blanco..... | 73,648 qq. m. | Queso..... | 165 qq. m. |
| Trigo candeal..... | 5,940 » | Mantequilla..... | 100 » |
| Centeno..... | 100 » | Lana..... | 556 » |
| Avena..... | 524 » | Miel..... | 32 » |
| Maiz..... | 4,863 » | Cera..... | 9 » |
| Frejoles..... | 8,217 » | Carbón..... | 1,115 » |
| Arvejas..... | 421 » | Leña..... | 2,555 » |
| Garbanzos..... | 128 » | Ganaderia: vacunos..... | 16,319 animales |
| Lentejas..... | 362 » | » ovejunos..... | 17,049 » |
| Papas..... | 25,834 » | » cabrios..... | 912 » |
| Alfalfa seca en fardos..... | 2,470 » | » porcinos..... | 4,588 » |
| Trébol seco en fardos..... | 58,798 » | » caballares..... | 3,688 » |
| Vinos, chichas, chacolies | 14,302 hectolitros | » mulares..... | 115 » |
| Leche..... | 8,343 » | » asnales..... | 87 » |

YUNGAY

| | | | |
|----------------------------|--------------------|--------------------------|-----------------|
| Trigo blanco..... | 112,442 qq. m. | Lana | 2,237 qq. m. |
| Trigo candeal | 798 » | Miel | 8 » |
| Centeno..... | 166 » | Cera, | 3 » |
| Cebada forrajera | 904 » | Carbón..... | 5,041 » |
| Avena..... | 7,092 » | Leña..... | 4,489 » |
| Maiz..... | 752 » | Ganadería: vacunos | 22,664 animales |
| Frijoles..... | 1,847 » | » ovejunos..... | 79,228 » |
| Arvejas..... | 754 » | » cabrios..... | 4,843 » |
| Papas..... | 5,752 » | » porcinos..... | 5,849 » |
| Trébol seco en fardos..... | 4,358 » | » caballares | 6,518 » |
| Vinos, chichas, chacolies | 12,327 hectolitros | » mulares..... | 418 » |
| Leche..... | 2,042 » | » asnales..... | 36 » |
| Quesos..... | 46 qq. m. | | |

MATADEROS

ANIMALES BENEFICIADOS PARA EL CONSUMO EL AÑO 1921 EN LOS DEPARTAMENTOS DE:

| | | | | |
|-----------------|-------------|----------------|-------------|--------------|
| San Carlos..... | 640 vacunos | 4,732 ovejunos | 552 cabrios | 630 porcinos |
| Chillán..... | 4,916 » | 34,189 » | 756 » | 4,814 » |
| Bulnes..... | 529 » | 1,305 » | 20 » | 101 » |
| Yungay..... | 43 » | 2,200 » | 60 » | 93 » |

PUERTOS DE FONTERA

(DISTANCIA A LA ESTACIÓN MÁS PRÓXIMA)

Dentro de la Provincia de Ñuble se encuentra el Puerto de Frontera denominado «San Fabián de Alico», que dista 12 leguas a la Estación San Carlos. El Puerto de Frontera llamado «Atacalco» dista sólo 6 leguas de la Estación Recinto, del F. C. de Chillán a Las Termas. Por ambos se internan al país gran número de animales vacunos argentinos. (Estas distancias han sido apreciadas por los Tenientes de Resguardo).

OBRAS DE REGADIOS

EMBALSES.—Se ha confeccionado el Ante-Proyecto y pedida la ley para el embalse de aguas del río Diguillin, denominado «Atacalco-Valdés» (tipo concreto en curva), que permite depositar 32 millones de metros cúbicos, para regar 3,200 hectáreas, subiendo el presupuesto de construcción a \$ 3.680,000 moneda corriente. Se ha hecho un reconocimiento para almacenar aguas del Diguillin, denominado «Los Cipreces», (tipo concreto en curva), para depositar 7 millones de metros cúbicos para regar 700 hectáreas con un presupuesto de \$ 1.150,000 moneda corriente, otro del mismo río llamado «Llano de la Piedra», para almacenar 3,5 millones de metros cúbicos que regarían 350 hectáreas, con un presupuesto de \$ 600,000 moneda corriente.

Hay un Ante-Proyecto para embalsar aguas del río Ñuble, en el punto denominado «Los Mayos», (tipo tierra), que permitiría almacenar 150 millones de metros cúbicos, que regarían 15 mil hectáreas y cuyo presupuesto para su construcción alcanza a \$ 2.750,000 moneda corriente.

Otro Ante-Proyecto está estudiado para el embalse de aguas del estero de Las «Truchas» (tipo tierra), que permitiría almacenar 35 millones de metros cúbicos, que regarían 3,500 hectáreas y con un presupuesto para su construcción de \$ 1.220,000 moneda corriente.

FERROCARRILES

En explotación.—De Chillán a Recinto, tiene una longitud de 64 kilómetros con trocha de 0,60 centímetros.

De Rucapequén a Concepción, (sección a Penco), tiene una longitud de 116 kilómetros y trocha de 1.68.

De General Cruz a la cordillera, (largo 50 kilómetros), trocha de un metro. (Propiedad particular).

En estudios definitivos.—Se ha confeccionado el estudio definitivo del Ferrocarril de San Carlos a San Fabián, resultando una longitud de 60 kilómetros 200 metros con trocha de 60 centímetros. El presupuesto para la construcción de esta obra (calculado al tipo cambio de 9^o, d.), sube a 275,934 pesos 38 centavos oro de 18 d. y a 1.248,426 pesos moneda corriente.

De Bulnes a San Ignacio, se ha hecho el estudio definitivo con una longitud de 26 700 metros, con trocha de 0.60. El presupuesto para la construcción sube a \$ 140,076 oro de 18 d y a \$ 609,874 moneda corriente.

De San Ignacio al Recinto, se ha estudiado definitivamente resultando un largo de 37 kilómetros 797 metros 80 centímetros con trocha de 0.60. El presupuesto calculado para su construcción alcanza a la suma de \$ 181,701.29 oro de 18 d. y a \$ 681,724.39 moneda corriente (tipo cambio cuando el cálculo era de 10^o, d.).

De Recinto a las Termas, se han hecho los estudios correspondientes y ha resultado una longitud de 23 kilómetros para una trocha de 0.60 centímetros. La construcción de este ferrocarril se hace cada día más necesario y debido a la afluencia de veraneantes que visitan el balneario «Termas de Chillán».

KILOMETRAJE DE CAMINOS

(Datos tomados de la Dirección de Obras Públicas)

La longitud de los caminos públicos de la Provincia de Ñuble alcanza a 1,405 kilómetros, incluyendo los caminos clasificados en 1.^a, 2.^a y 3.^a categoría. Corresponden al:

| | | | |
|-------------------------------|--------------------------------|--------------------------------|--------------------------------|
| Departamento de San Carlos... | 113 klm. 1. ^a clase | 168 klm. 2. ^a clase | 201 klm. 3. ^a clase |
| » de Chillán..... | 89 » | 225 » | 132 » |
| » de Bulnes..... | 40 » | 87 » | 111 » |
| » de Yungay..... | 53 » | 57 » | 129 » |

SAN CARLOS

| | Camino de 1. ^a cl. | Camino de 2. ^a cl. | Camino de 3. ^a cl. |
|---|-------------------------------|-------------------------------|-------------------------------|
| De Chillán a Linares (camino longitudinal), longitud total 109 kilómetros, sección dentro del departamento..... | 45 | ... | ... |
| » San Carlos a San Fabián..... | 48 | ... | ... |
| » San Fabián al paso de Churoco, longitud total 76 kilómetros, sección carretera..... | ... | ... | 38 |
| » San Carlos a Quirihue por Terrecilla, longitud total 76 kilómetros, sección dentro del departamento..... | ... | 49 | ... |
| » San Carlos a Cauquenes por Pocillas, longitud total 69 kilómetros, sección dentro del departamento..... | ... | 40 | ... |
| » San Carlos a Bustamante por el puente Nahueltoro..... | ... | 27 | ... |
| » San Carlos al Molino..... | ... | ... | 15 |
| » Cocharcas a San Nicolás..... | ... | 18 | ... |

| | Camino de 1.ª cl. | Camino de 2.ª cl. | Camino de 3.ª cl. |
|---|-------------------|-------------------|-------------------|
| De Cocharcas al camino de San Carlos a Bustamante | ... | ... | 22 |
| » » a Changaral..... | ... | ... | 23 |
| » Los Junquillos al camino de San Carlos a Quirihue..... | ... | ... | 10 |
| » la Estación Ñiquén a San Gregorio..... | ... | 12 | ... |
| » San Nicolás a Portezuelo..... | ... | ... | 14 |
| » Portezuelo al camino de Chillán, longitud total 28 kilómetros, sección dentro del departamento..... | ... | 22 | ... |
| » Torrequilla a Chillán, (sección puente) al Ala al camino de Torrequilla, sección dentro del departamento..... | 20 | ... | ... |
| » Quinchamalí a Cucha Cucha..... | ... | ... | 4 |
| » Changaral a Juntas por la ribera del Ñiquén..... | ... | ... | 40 |
| » Antogno al camino público desde el Perquilauquén al camino de San Carlos a Pocilla..... | ... | ... | 17 |
| » Buli al Poniente..... | ... | ... | 18 |
| Total del departamento de San Carlos..... | 113 | 168 | 201 |

CHILLAN

| | | | |
|---|-----------|------------|------------|
| De Chillán a Tomé, longitud total 87 kilómetros, sec. a Confluencia..... | 32 | ... | ... |
| » » a Coihueco..... | ... | 27 | ... |
| » » a Pinto..... | ... | 21 | ... |
| » » al puente Nabueltoro por Cato..... | ... | 41 | ... |
| » » a Yungay, longitud total 63 kilómetros, sección al Larqui..... | 16 | ... | ... |
| » » a San Ignacio, longitud total 26 kilómetros, sección al Larqui..... | ... | 18 | ... |
| » Chillán a Las Vegas de Jiménez, partiendo del camino a San Ignacio..... | ... | ... | 18 |
| » Chillán a Los Angeles, sección al Larqui..... | ... | 14 | ... |
| » Pinto a Las Termas de Chillán..... | ... | 43 | ... |
| » » a San Miguel, longitud total 15 kilómetros, sección al Larqui..... | ... | ... | 5 |
| » Pinto a Coihueco..... | ... | 12 | ... |
| » Estación Río Chillán a Nebuco al camino longitudinal..... | 6 | ... | ... |
| » Quinchamalí al camino longitudinal por Rucapequén..... | ... | 23 | ... |
| » Colliguay a Bulnes, longitud total 15 kilómetros, sección al Larqui..... | ... | ... | 7 |
| » Puente del Ala al camino de Chillán a Confluencia, sección del camino de Chillán a Cortezuelo 51 kilómetros, sección dentro del departamento..... | 6 | ... | ... |
| » Coihueco a Bustamante..... | ... | 9 | ... |
| » » a Niblinto..... | ... | 14 | ... |
| » Bustamante a San Fabián..... | ... | ... | 27 |
| » Recinto al Paso de Atacalco..... | ... | ... | 75 |
| Total del departamento de Chillán..... | 89 | 225 | 132 |

BULNES

| | | | |
|---|-----|-----|-----|
| Camino longitudinal, sección dentro del departamento..... | 25 | ... | ... |
| De Bulnes a San Ignacio..... | ... | 30 | ... |
| » » a la Florida por Santa Rosa..... | ... | 22 | ... |
| » » al Paso del Roble..... | ... | 18 | ... |
| » » a Colliguay, longitud total 15 kilómetros, sección dentro del departamento..... | ... | ... | 8 |

| | Camino de 1.ª cl. | Camino de 2.ª cl. | Camino de 3.ª cl. |
|--|-------------------|-------------------|-------------------|
| » Bulnes a Rucapequén..... | ... | ... | 9 |
| » Santa Clara a Florida..... | ... | 8 | ... |
| » » a Quiriquina..... | ... | ... | 25 |
| » San Ignacio a San Vicente por San Miguel..... | ... | 9 | ... |
| » » a Colton..... | ... | ... | 14 |
| » Chillán a Los Angeles sección dentro del departamento..... | ... | ... | 18 |
| » » a Pemuco, sección dentro del departamento..... | 15 | ... | ... |
| » San Miguel a Vegas de Jiménez..... | ... | ... | 12 |
| » » Vicente a Quiriquina..... | ... | ... | 15 |
| » Paso del Roble a Cucha..... | ... | ... | 10 |
| Total del departamento de Bulne..... | 40 | 87 | 111 |

YUNGAY

| | | | |
|---|-----------|-----------|------------|
| Camino longitudinal, sección río Diguillín al río Itata..... | 13 | ... | ... |
| De Yungay a Chillán, sección al río Diguillín..... | 32 | ... | ... |
| » » a la estación Cholguán..... | 8 | ... | ... |
| » » a Tucapel longitud total 22 kilómetros, sección al Puente Cholguán..... | ... | 9 | ... |
| » Yungay a Cabrero, longitud total 32 kilómetros, al Itata..... | ... | 9 | ... |
| » » a la Montaña, sección carretera..... | ... | ... | 27 |
| » Bifurcación del camino anterior al camino Yungay a Cholguán..... | ... | ... | 5 |
| » Pemuco a General Cruz..... | ... | 17 | ... |
| » » a Cartago..... | ... | ... | 18 |
| » » a San Vicente por el Carmen..... | ... | 18 | ... |
| » San Vicente a Capilla..... | ... | ... | 10 |
| » El Carmen a Trilalco..... | ... | ... | 9 |
| » General Cruz al río Itata..... | ... | 4 | ... |
| » Rastra al camino de Yungay..... | ... | ... | 20 |
| » Las Cruces al camino de Yungay..... | ... | ... | 25 |
| » Danicalqui al camino de Yungay..... | ... | ... | 15 |
| Total del departamento de Yungay..... | 53 | 57 | 129 |

Longitud total de las vías públicas de la Provincia, 1,405 kilómetros.

ALTURAS SOBRE EL NIVEL DEL MAR DE CIUDADES Y ESTACIONES

DISTANCIA EN KILOMETROS A SANTIAGO (Estación Alameda).

| | Metros sobre nivel del Mar | Kiloms. a Santiago | Metros sobre nivel del Mar | Kiloms. a Sgo. | |
|----------------------------|----------------------------|--------------------|----------------------------|----------------|-----|
| Estación Ñiquén..... | 167 | 358 | Estación Santa Clara..... | 93 | 434 |
| Estación Buli..... | ... | 366 | Estación Talquipén..... | 206 | 416 |
| Estación San Carlos..... | 172 | 374 | Estación Coihueco..... | 253 | 424 |
| Estación Ñinquihue..... | ... | 381 | Estación Pinto..... | 275 | 432 |
| Estación Cocharcas..... | 133 | 388 | Estación Tanilvoro..... | 363 | 442 |
| Estación Chillán..... | 114 | 398 | Estación Esperanza..... | 467 | 451 |
| Estación Nebuco..... | 72 | 410 | Estación Recinto..... | 798 | 462 |
| Estación Rucapequén..... | 78 | 416 | Estación Colliguay..... | 45 | 425 |
| Estación Bulnes..... | 83 | 424 | Estación Confluencia..... | 29 | 432 |
| Estación General Cruz..... | 101 | 447 | Estación Pemuco..... | 178 | 124 |

DEPARTAMENTO DE SAN CARLOS

Fundos y sus Productos

SAN CARLOS

FUNDOS «LAS ROSAS» y «GOMEROS» de don Baldomero Arce Zúñiga, ubicado a 3 kilómetros al nor-poniente de la Estación San Carlos, de 730 hectáreas planas totalmente regadas con el primer canal de Nuble (canal Green) y otro canal comunero de Nepomuseno Merino y derrames de los fundos vecinos. Dedicado a engordas y crianza de animales vacunos. Chacarería: Frejoles, maíz, arvejas, lentejas. Siembras de trigo blanco, cosecha 1,000 sacos más o menos por año. Arboleda frutal (manzanos, higueros, etc. y alamedas). Este fundo posee 14 casas de inquilinos, modernas, 2 casas habitaciones y 2 galpones. Molino de cilindros (muele a maquila).

Dirección postal: San Carlos, casilla 74.

FUNDOS «RANCHILLO» y «PEUMO» de don Guillermo Cortés Silva, ubicado a 6 kilómetros al poniente de la Estación San Carlos (Ferrocarril del Estado) por buen camino. Superficie 948 hectáreas, de las cuales 900 hectáreas son regadas con canal propio y comunero denominado «Lagos y Parada» del río Nuble. Sus terrenos son aptos para todo cultivo, siendo sus principales ramos: Lechería, cuenta con 150 vacas en condiciones permanentes, que dedica su producto a la elaboración de quesos y mantequilla. Crianza y engorda de vacunos. Siembras de trigo blanco y chacarería en general. Viña, 22,000 plantas de uva del país y 46,000 plantas burdeos. Producción: 60,000 litros de vino burdeos y 60,000 litros vinos del país. Plantaciones forestales 70,000 plantas de álamos y acacios, además con abundante leña de sauce y espino. La propiedad cuenta con una edificación de un valor superior a \$ 100,000 en casas de habitaciones, galpones, posesiones e instalaciones. Dirección postal: San Carlos, casilla 96.

En Santiago: República 220.

FUNDO «LA MERCED» de don Mario Rodríguez Barros, ubicado a 5 kilómetros al nor-poniente de San Carlos, de 290 cuadras planas totalmente regadas con 43 regadores del canal Inuquillo. Dedicado a siembras de trigo blanco. Chacarería: Frejoles, varias clases, maíz, arvejas. Engordas de vacunos. Dirección postal: San Carlos, casilla 91.

FUNDO «JUNQUILLO» de don Víctor Blanco Lecaros, ubicado a 9 kilómetros al poniente de San Carlos, de 400 cuadras regadas, planas, con 40 regadores con canal Green. Dedicado a siembras de trigo blanco, cosecha 500 sacos. Engordas. Cosecha semilla de trébol. Viñas de uva francesa, cosecha 1,000 arrobas. Dirección postal: Chillán, casilla 400. En Santiago: Agustinas 1454.

FUNDO «CASA GRANDE» de don Carlos de la Maza Risopatrón, ubicado a 9 kilómetros al poniente de San Carlos, de 400 cuadras totalmente regadas con canal propio y esteros que atraviesan el fundo. Dedicado a mantequillería. Crianza y engorda de vacunos. Siembras de trigo blanco y avena (cosecha 500 sacos de 100 kilos). Chacarería: Frejoles araucanos, maíz, papas. Crianza de vacunos «Holslein-Friesian».

Dirección postal: San Carlos, casilla 50.

FUNDO «EL CERRILLO» de don Juan de D. Acuña, ubicado a 21 kilómetros al poniente de la Estación San Carlos, de 500 cuadras, de las cuales 100 son regadas, 200 cuadras susceptibles a riego, resto lomajes suaves. Dedicado a chacarería (frejoles y maíz). Siembras de trigo blanco. Explotación de carbón de espino en gran escala (4,000 sacos por año). Crianza y engorda de vacunos.

Dirección postal: San Carlos, casilla 57.

FUNDO «QUIMPEUMO» de don Juan de D. Acuña, ubicado a 25 kilómetros al poniente de la Estación San Carlos, de 175 cuadras de rulo. Dedicado a crianza de ganado lanar. Siembras de trigo. Esta propiedad, como la anterior, es atravesada en toda su extensión por el río Changaral.

Dirección postal: San Carlos, casilla 57.

FUNDO «TOQUIHUA» de don Filemón Ortiz Elgueta, ubicado a 45 kilómetros al poniente de la Estación San Carlos, de 600 hectáreas, todo de rulo, lomajes suaves. Dedicado a siembras de trigo blanco, algo en chacarería (en los bajos). Ganado lanar, vacuno, caballo.

Dirección postal: San Carlos, casilla 88.

FUNDO «HUATEMU» de don Filemón Ortiz Elgueta, ubicado a 27 kilómetros al poniente de la Estación San Carlos, de 110 hectáreas de rulo, con facilidad de riego. Dedicado a siembras de trigo. Crianza de vacunos, engordas.

Dirección postal: San Carlos, casilla 88.

FUNDO «QUIMPEUMO» de don Filemón Ortiz Elgueta, ubicado a 22½ kilómetros al poniente de la Estación San Carlos, de 380 cuadras, todo de rulo plano, susceptible a riego. Dedicado a crianza de animales vacunos. Ganado lanar.

Dirección postal: San Carlos, casilla 88.

FUNDO «LAS MERCEDES» de don Filemón Ortiz E., ubicado a 3 kilómetros al poniente de San Carlos, de 35 cuadras planas, susceptibles de riego. Dedicado a paradero de los animales de sus fundos.

Dirección postal: San Carlos, casilla 88.

FUNDO «SOLITARIO» de propiedad del señor Daniel Carrasco Soto Aguilar, ubicado a 49 kilómetros al poniente de San Carlos. Tiene una superficie de 250 cuadras de rulo, (lomajes y vegas). Dedicado a talajes y siembras de trigo y maíz.

Dirección postal: San Carlos, casilla 80.

FUNDO «MONTE BLANCO» de la Sucesión Sepúlveda Dominguez, arrendado por el señor Hector Sepúlveda Dominguez, ubicado a 11 kilómetros de la Estación San Carlos. Tiene una superficie de 250 cuadras planas totalmente regadas con dos canales propios del río Nuble. Dedicado a: Siembras de trigo blanco y amarillo, cosecha 1,000 a 1,500 sacos de 100 kilos. Chacarería: (frejoles Araucano, rancagüino, caballeros. Papas corahila). Engordas de vacunos. Crianza y engorda de chanchos finos «Berkshire».

Dirección postal: San Carlos, casilla 39.

FUNDO «LOS ARRAYANES» de propiedad del señor Daniel Carrasco Soto Aguilar, ubicado a 11 kilómetros al sur de la Estación Quella (Ferrocarril de Parral a Cauquenes). Tiene una superficie de 1,200 cuadras de rulo, (lomajes y parte planas de vega). Dedicado a la crianza de animales vacunos y ganado lanar. Engordas. Siembras de trigo y chacarería.

Dirección postal: San Carlos, casilla 80.

FUNDO «VAQUERÍA» de propiedad de don Aurelio Manzano Squerra, administrado por don Carlos Trucco. Tiene una superficie de 670 cuadras de rulo, ubicado a 12 kilómetros al sur de la Estación de Quella (Ferrocarril de Parral a Cauquenes). Dedicado a la invernada de animales y actualmente a la explotación de carbón de espino.

Dirección postal: Parral, casilla 62.

FUNDO «FLOR DE NIQUEN» de propiedad de la señora María San Martín de Ferrada, ubicado a 9 kilómetros al poniente de la Estación Niquen. Tiene una superficie de 700 cuadras planas totalmente regadas con canal propio. Dedicado en su mayor parte a crianza de vacunos «Durham». Engordas. Lechería, con explotación de quesos. Carbón de espino.

Dirección postal: Parral, casilla 97.

FUNDO «BELEN» de propiedad de la señora María San Martín de Ferrada, ubicado a 13,5 kilómetros al poniente de la Estación Niquen. Tiene una superficie de 300 cuadras regadas, casi en su totalidad. Dedicado a: Engordas. Chacarería en general. Siembras de trigo, con producción de 1,000 sacos, año por medio.

Dirección postal: Parral, casilla 97.

FUNDO «SAN NICANOR» de propiedad de don José María Eguiluz Bravo, ubicado a 4 kilómetros al poniente de la Estación de Buli. Tiene una superficie de 600 cuadras, de las cuales 200 cuadras son regadas, resto susceptible de riego, con 50 regadores del canal comunero del río Ñuble, y 10 del canal propio del estero de Buli. Dedicado a: Crianza y engordas de vacunos. Siembras de trigo. Chacarería: (frejoles y maíz). Viñas, uva del país (7 cuadras), cosecha 2,000 arrobas de vino. Pastos.

Dirección postal: Parral.

FUNDO «NIQUEN» de propiedad de don Agustín Arrau Méndez, arrendado por don Juan Fernández Rodríguez, ubicado a 9 kilómetros al poniente de la Estación de Buli. Tiene una superficie de 350 cuadras, de las cuales 200 son regadas con canal propio del río Ñuble, denominado «Arrau». Dedicado a: Siembras de trigo blanco, cosecha 600 sacos de 100 kilos. Crianza y engorda de animales vacunos. Mantequillería. Carbón y leña de espino. Chacarería, (frejoles y maíz, cosecha más o menos 100 sacos).

Dirección postal: Estación de Buli.

En Santiago: Catedral 2023, casilla 1503.

FUNDO «EL CARMEN» de propiedad de los señores Fernández y Ferrer, arrendado por don Ernesto Castillo U., ubicado a 10 kilómetros al poniente de la Estación Buli. Tiene una superficie de 350 cuadras totalmente regadas con el canal comunero denominado «Arrau», (58 regadores). Dedicado a: Siembras de trigo blanco. Crianza de animales vacunos. Engordas. Lechería, cuyos productos los dedica a la fabricación de mantequilla. Chacarería en general, (frejoles, maíz, arvejas y garbanzos). Viñas, uva del país, cosecha 800 a 900 arrobas de vino.

Dirección postal: Estación Buli.

En Santiago: Delicias 1468.

FUNDO «PERALES» de propiedad de don Víctor Lagos Muñoz, ubicado a 4 kilómetros al norte de San Carlos. Tiene una superficie de 250 cuadras planas totalmente regadas con canal propio. Dedicado a: Crianza de vacunos «Durham». Lechería, con fabricación de quesos. Engordas. Siembras de trigo. Chacarería en general. Enfarda pasto trébol y cosecha semilla.

Dirección postal: Casilla 79. Teléfono Perales.

HACIENDA «POMUYETO» de propiedad de don Julio Palacios Baeza, ubicado a 4 kilómetros al oriente de la Estación San Carlos. Tiene una superficie de 420 cuadras planas totalmente regadas con canal propio del río Ñuble. Dedicado a: Crianza y engorda de animales vacunos. Lechería y quesería moderna. Viñas de uva francesa, (15 hectáreas), con producción de 2,500 arrobas. Siembras de trigo blanco, con producción de 2,500 quintales métricos. Chacarería, (papas). Tiene establecida una fábrica de escobas y escobillas, con capacidad de 2,000 docenas. Engordas de chanchos.

Dirección postal: San Carlos.

FUNDO «MONTE BLANCO» de propiedad de don Luis Rodríguez B., ubicado a 9 kilómetros al sur-oriente de la Estación San Carlos. Tiene una superficie de 130 cuadras planas totalmente regadas con canal propio del río Ñuble. Dedicado a: Crianza y engordas de vacunos. Siembras de trigo blanco y colorado, cosecha de 500 a 800 sacos de 100 kilos. Chacarería en general, (frejoles «Bayos y Milagros», (150 sacos), papas «Reina», maíz. Viña, uva del país.

Dirección postal: San Carlos, casilla 73.

FUNDO «LA DUMA DE MONTE BLANCO» de propiedad de don Alejandro Rodríguez Bonilla, ubicado a 11 kilómetros al sur-oriente de la Estación San Carlos. Tiene una superficie de 130 cuadras planas totalmente regadas con canal propio del río Ñuble. Dedicado a: Crianza y engordas de vacunos. Siembras de trigo blanco, cosecha 500 sacos de 100 kilos. Chacarería: frejoles «Bayos y Milagros», maíz, papas «Reina», cosecha 250 sacos, garbanzos. Viñas, uva del país.

Dirección postal: San Carlos, casilla 73.

FUNDO «BUEN RETIRO DE MONTE BLANCO» de propiedad de la señora Lucrecia López v. de Sepúlveda, arrendado por don Alejandro Rodríguez Bonilla. Este fundo está ubicado a 11 kilómetros de la Estación San Carlos. Tiene una superficie de 90 cuadras planas totalmente regadas con canal propio del río Ñuble. Dedicado a: Crianza y engorda de vacunos. Siembras de trigo blanco, cosecha término medio 250 sacos. Chacarería, (frejoles bayos), maíz, papas Reina, cosecha 300 sacos. Arboleda de castaños.

Dirección postal: San Carlos, casilla 73.

FUNDO «LAS CASAS DE MONTE BLANCO» de la sucesión Jesús Rodríguez de Gazmuri, arrendado por don Arturo Rodríguez Bonilla, ubicado a 11 kilómetros al sur oriente de la Estación San Carlos. Tiene una superficie de 223 cuadras planas totalmente regadas, con canal propio del río Ñuble. Dedicado a: Crianza y engordas de vacunos. Lechería, fabricación de quesos y mantequilla. Siembras de trigo blanco, cosecha 1,000 sacos de 100 kilos. Chacarería, (frejoles amarillos y abalitos, maíz, papas «Reina», cosecha más o menos 800 sacos. Crianza de vacunos Holandeses. Viñas, uva del país, (4 hectáreas).

Dirección postal: San Carlos, casilla 61.

FUNDO «CACHAPOAL» de propiedad de las señoritas Horacia Retamal, hermanas, arrendado por don Guillermo y Nicolás Hernández U., ubicado a 22½ kilómetros al oriente de San Carlos. Tiene una superficie de 500 cuadras, de las cuales 150 son regadas, resto de montañas y lomas suaves. Dedicado a: Siembras de trigo blanco. Chacarería, papas. Pastos. Crianza de vacunos. Viñas, uva del país, (15 cuadras).

Dirección arrendatario: Parral, casilla 38.

HACIENDA «QUILELTO» de la sucesión Abelino Pino, arrendada por don German Pino, ubicada a 9 kilómetros al sur oriente de San Carlos, y a 22½ kilómetros al nor-oriente de Chillán. Tiene una superficie de 300 cuadras, de las cuales 280 cuadras son regadas con canal propio del río Ñuble y 20 de rulo donde está la viña. Dedicado a: Siembras de trigo blanco, cosecha de 800 a 1,000 sacos de 100 kilos. Chacarería, (frejoles «Rancagüino chico», y papas Corahila). Crianza de vacunos «Holandeses». Engordas. Enfardadura de pasto trébol. Viñas, uva francesa y del país, cosecha 2,000 arrobas de vino, y fabricación de chicha cocida. Esta hacienda cuenta con bosques de eucaliptus en estado de explotación.

Dirección postal: San Carlos, casilla 35.

FUNDO «LAS PALMAS DE COCHARCAS» de propiedad de don German Pino López, ubicado colindante con la Estación del ferrocarril «Cocharcas». Tiene una superficie de 120 cuadras totalmente regadas con canal propio del río Ñuble. Dedicado a la crianza de animales vacunos «Holandeses». Enfardadura de pasto alfalfa.

Dirección postal: San Carlos, casilla 35.

FUNDO «LLAHUIMAVIDA» de la sucesión del señor Juan Vivanco Sepúlveda, ubicado a 1 kilómetro al sur-oriente de la Estación San Carlos. Tiene una superficie de 82 cuadras planas totalmente regadas. Dedicado especialmente a la crianza y engordas de animales vacunos. Siembras de trigo blanco. Chacarería, (frejoles, papas y maíz). Viñas, uva del país.

Dirección postal: Rodolfo A. González G., San Carlos, casilla 71.

FUNDO «LOS ALAMOS» de la sucesión del señor Juan Vivanco Sepúlveda, ubicado a 1 kilómetro al norte de San Carlos. Tiene una superficie de 136 cuadras planas totalmente regadas. Dedicado a la crianza de vacunos. Siembras de trigo blanco. Chacarería, (frejoles, maíz y papas). Viñas, uva del país.

Dirección postal: Rodolfo A. González G., San Carlos, casilla 71.

FUNDO «TRILICO» de la sucesión del señor Juan Vivanco Sepúlveda, ubicado a 20 kilómetros al poniente de la Estación San Carlos. Tiene una superficie de 340 cuadras de rulo, lomajes suaves con espinos. Dedicado especialmente a la invernada de animales.

Dirección postal: Rodolfo A. González G., San Carlos, casilla 71.

FUNDO «MUTUPIN» de la sucesión del señor Juan Vivanco Sepúlveda, ubicado a 7 kilómetros al oriente de la Estación de San Carlos. Tiene una superficie de 137 cuadras planas totalmente regadas. Dedicado a la crianza de vacunos y cabalgares. Siembras de trigo blanco. Chacarería: (frejoles, papas y maíz).

Dirección postal: Rodolfo A. González G., San Carlos, casilla 71.

FUNDO «LA CHACRA» de propiedad de don Francisco Pereira Villouta, ubicado al costado oriente de la ciudad, distando solo 7 cuadras de la Plaza de Armas de San Carlos. Tiene una superficie de 100 cuadras planas totalmente regadas. Dedicado principalmente a: Lechería, con instalación moderna en establos para la temporada de invierno, con dotación de 100 vacas lecheras, raza «Durham». Fabricación de mantequilla. Engordas y talajes. Pasto aprensado. Chacarería y Arboricultura frutal, principalmente manzanos.

Dirección postal: San Carlos.

FUNDO «LA SOMBRA» de propiedad de don Juan Francisco Olave, administrado por don Miguel J. Olave R., ubicado a 1½ kilómetro al oriente de la Estación San Carlos. Tiene una superficie de 95 cuadras planas totalmente regadas. Dedicado a: Chacarías (frejoles, maíz, papas y arvejas). Siembras de trigo blanco. Crianza de vacunos. Lechería. Talajes. Viñas, cosecha 300 arrobas de vino.

Dirección postal: San Carlos, Calle Roble 284.

FUNDO «SAN AGUSTIN» de propiedad de don Camilo E. Almarza, ubicado a 4 kilómetros al oriente de San Carlos. Tiene una superficie de 111 cuadras planas totalmente regadas con canal propio. Dedicado a: Crianza de vacunos «Holandeses». Lechería, con fabricación de quesos. Engordas. Siembras de trigo. Chacarería en general. Enfardadura de pasto trébol y cosecha de semilla.

Dirección postal: San Carlos, casilla 90.

FUNDOS «LOS LRIOS» y «SAN MIGUEL», de don Manuel Parada Uribe, ubicados a 4 kilómetros al oriente y a 7 cuadras de la plaza de San Carlos respectivamente, de 90 y 30 cuadras planas totalmente regadas con canal propio. Dedicados a la siembra de trigo blanco, cosecha 500 sacos. Chacarería, frejoles, (100 sacos), maíz (100) y papas «Reina», cosechando 800 sacos.

Engordas y crianza de vacunos. Plantaciones forestales de pinos y encinas.

Dirección postal: San Carlos, casilla 93.

FUNDO «SAN LUIS DE POMUYETO», de don Daniel Carrasco Soto Aguilar, ubicado a 12 kilómetros al oriente de la estación San Carlos, de 300 cuadras planas totalmente regadas con canal comunero Pomuyeto. Dedicado a: crianza y engorda de vacunos. Siembras de trigo blanco, cosecha 1,000 sacos. Chacarería: frejoles varias clases, papas «Reina». Enfardadura de pasto trébol. Este fundo tiene casas nuevas de habitación de un valor aproximado a 70,000 pesos. Posee además una fuerza hidráulica (turbina) que da movimiento a un molino y luz eléctrica.

Dirección postal: San Carlos, casilla 80.

FUNDO «POMUYETO», de don José Francisco Henríquez, ubicado a 12 kilómetros de la estación San Carlos de 360 cuadras planas totalmente regadas con canal comunero. Dedicado a: Crianza de vacunos. Engordas y siembras en general. Dirección postal: San Carlos.

FUNDO «EL PLATA», de don Andrés Henríquez López, ubicado a 12 kilómetros al oriente de San Carlos, de 330 cuadras planas totalmente regada con canal comunero. Dedicado a: Criadero de reproductores vacunos «Durham» y lanares «Hampshire Down» y «Liguanos». Siembras de trigo blanco y chacarería en general: frejoles, maíz, papas.

Dirección postal: San Carlos, casilla 83.

FUNDO «MARIA TERESA», de don José Francisco Henríquez, ubicado a 15 kilómetros de la estación San Carlos, de 320 cuadras planas totalmente regadas con canal comunero «Maticura». Dedicado a: Crianza y engorda de vacunos. Siembras de trigo blanco y chacarería en general.

Dirección postal: San Carlos.

HACIENDA «MUTICURA», de don Julio y Vicente Palacios, ubicado a 15 kilómetros de la estación San Carlos de 500 cuadras planas totalmente regadas con dos canales propios del río Ñuble. Dedicado a: Crianza y engorda de animales vacunos. Lechería moderna con instalación hidráulica para la fabricación de mantequilla con una producción diaria de 100 libras. Crianza de ovejunos «Hampshire Down». Crianza de porcinos «Large-White». Siembras de trigo blanco, con producción media de 1,500 quintales métricos. Chacarería: frejoles, maíz y papas. Miel, cera. Plantaciones frutales en explotación: manzanos, perales, ciruelos, almendros, etc. Forestales: pinos, encinas, eucaliptus, álamos (300,000 árboles).

Dirección postal: San Carlos, casilla 53.

HACIENDA «COIPIN», de la Beneficencia de Concepción, arrendado por los señores Julio y Vicente Palacios, ubicado a 20 kilómetros al poniente de San Carlos, de 4,000 hectáreas, de las cuales 1,000 hectáreas son vegas. Dedicado a: Crianza de animales vacunos, ovejunos, lanares y corderos. Viñas, uva del país, con producción de 5,000 arrobas. Siembras de trigo blanco, cosecha 2,500 quintales métricos. Chacarería en general.

Dirección postal: San Carlos, casilla 53.

FUNDO «MELALCURA», de don Daniel Carrasco Soto Aguilar, ubicado a 54 kilómetros al oriente de San Carlos de 800 cuadras de rulo. Dedicado a crianza de vacunos Montañas de rauli, roble, coihue, hualo.

Dirección postal: San Carlos, casilla 80.

FUNDO «QUIHUA», de don Juan Francisco Olave, administrado por don Miguel J. Olave Rodríguez, ubicado a 32 kilómetros al oriente de la estación San Carlos, de 500 cuadras, de las cuales 100 son regadas, resto lomajes suaves aptos para cultivos. Dedicado a: Siembras de trigo blanco, cosecha más o menos 2,500 sacos anualmente. Chacarería: frejoles, maíz, arvejas, papas. Crianza de vacunos y ganado lanar. Explotación de maderas: rauli, roble, canelos, etc. Carbón y leña.

Dirección postal: San Carlos, calle Roble 284.

FUNDO «LA BATEA», de don Daniel Carrasco Soto Aguilar, ubicado a 81 kilómetros al oriente de San Carlos de 1,200 cuadras más o menos de cordillera. Dedicado al pastoreo de vacunos y lanares en temporada de verano. Montañas de roble.

Dirección postal: San Carlos, casilla 80.

FUNDO «ABLEMO», de la señora Carolina Ortega de Green, ubicado a 3 kilómetros al sur de la estación San Carlos, de 70 cuadras planas regadas con derrames. Dedicado a: Viñas, (15 hectáreas uva del país), cosecha 1,500 arrobas. Crianza de vacunos. Chacarería; maíz, arvejas, frejoles. Siembra de trigo.

Dirección postal: Alberto Green. San Carlos.

En Santiago: Lira 254.

FUNDO «SANTA ROSA», de don José María Castro Quiroga, ubicado a ¼ kilómetro de la estación de Ninquillme, (a 8 kilómetros al sur de San Carlos). Tiene una superficie de 810 hectáreas planas totalmente regadas, con canal propio del río Ñuble. Los derrames de la parte alta son acumulados o represados en un «Reservoir» que está ubicado cerca de las casas, aprovechándose estas aguas en el regadío de otros suelos. Dedicado a: Engordas de vacunos. Siembras de trigo blanco. Chacarería en general: frejoles «manteca» y otros, maíz.

Viñas, uva del país, (11 hectáreas, cosecha 40,000 litros). Suelos aptos para todo cultivo, especialmente trébol rosado. La propiedad cuenta con una edificación estimada en 100,000 pesos. Casas del fundo, galpones y casas de inquilinos.

Dirección postal: San Carlos, casilla 37.

SAN GREGORIO

HACIENDAS «VIRHUIN» y «ZEMITA» de propiedad de la Sucesión de don Juan Francisco Rivas. Está ubicada al sur del río Perquilauquén y su extensión abarca desde el límite con la República Argentina hasta más al poniente de la línea de los F. F. C. C. del Estado. Su extensión se aproxima a más o menos 60,000 cuadras, de las cuales 10 a 12,000 cuadras son regadas, muy bien apotreradas, siendo el resto cerros y campos de cordillera. Llama la atención en esta propiedad sus cierros, de gran valor, único en su género en toda nuestra zona agrícola: todos sus potreros están cerrados por seis corridas de álamos, un gran foso y además postes y tranquilla. Como anécdota del número de álamos existentes en estas haciendas, su propietario propuso la venta del fundo, incluyendo animales, casas, etc., con la condición de que se le pagara un peso por cada álamo que existiera en el fundo, habiendo muchos interesados desistido a dicha compra porque calculaban en muchos millones los álamos existentes. Actualmente se hace la explotación de ellos elaborando tabla de muy buena calidad. Los ramos de explotación a que

están dedicadas son: especialmente a la crianza y engorda de animales vacunos, contando con una gran dotación de ejemplares y con grandes potreros empastados con trébol y pastos naturales. Crianza de ovejunos. Lechería: se ordeñan término medio 600 vacas diarias, de raza «Durham», leche que se destina a la fabricación de mantequilla. Siembras de trigo blanco en gran escala. Chacarera: frejoles, papas, lentejas, etc. Tiene una viña de 73 hectáreas de cepa francesa regada y 19 hectáreas en rulo, además 14 hectáreas de cepa del país en riego, que se destinan a la elaboración de vinos de diferentes tipos, conocidos con el nombre de «Zemita». Otra industria que se explota es la apicultura: cera, miel. Cuenta con muy buenas casas habitación, grandes galpones para el depósito de productos; espaciosas bodegas, dotadas de maquinaria moderna con sus correspondientes vasijas, que permiten depositar toda la producción de las viñas; numerosas casas de inquilinos. La explotación de esta propiedad se hace bajo dos administraciones, supervigiladas por una superior y general, que imparte las órdenes de sus propietarios residentes en Santiago.

Dirección postal: San Carlos.

En Santiago: Guillermo Subercaseaux, Av. Vicuña Mackenna 152.

FUNDO «PERQUILAUQUÉN» de propiedad de la señorita Rosario Valdés Parada, ubicado a 7 kilómetros al sur-oriental de la Estación Perquillauquén (rio por medio). Tiene una superficie de 200 cuadradas planas regadas con canal propio que nace del rio Perquillauquén. Los productos que se explotan en este fundo son: Trigo blanco. Chacarera: papas, frejoles, arvejas, maíz, etc. Cebadas, tanto inglesa como forrajera. Crianza de animales vacunos. Tiene una viña de 5 cuadradas de cepa del país, que se destina a la elaboración de vinos y chichas. Plantaciones de álamos en los deslindes de sus potreros. Cuenta con grandes y buenas casas habitación, dotadas de toda comodidad, bodegas, galpones, maquinaria agrícola necesaria y 6 casas de inquilinos.

Dirección postal y telegráfica: San Gregorio; estando dichas oficinas ubicadas a 8 cuadradas de las casas.

En Santiago: Arturo Prat 339.

FUNDO «ÑIQUENCITO» de propiedad de la señorita Rosario Valdés Parada, ubicado a 20 kilómetros de la Estación Perquillauquén. Tiene una superficie de 60 cuadradas planas totalmente regadas con canal propio del rio Perquillauquén. Se explotan los siguientes productos: Trigo blanco. Chacarera: papas, maíz, frejoles, arvejas, etc. Cebadas. Crianza de animales vacunos.

Dirección postal: San Gregorio.

En Santiago: Arturo Prat 339.

FUNDO «SAN VICENTE» de propiedad de la señorita Rosario Valdés Parada, ubicado a 23 kilómetros de la Estación Perquillauquén. Tiene una superficie de 200 cuadradas planas totalmente regadas con canal propio del rio Perquillauquén. Los productos que se cosechan en este fundo son: Trigo blanco. Cebadas (inglesa y forrajera). Chacarera: papas, frejoles, arvejas, maíz, etc. Crianza de vacunos. Tiene una viña de 10 cuadradas de cepa del país, que se destina a la elaboración de vinos y chichas, contando con grandes bodegas y maquinaria moderna para su explotación. Cuenta con buenas casas habitación y 3 casas de inquilinos.

Esta propiedad conserva su título desde más de 150 años, perteneciente a la familia Valdés Parada, heredad que han gozado por parte de la línea materna y cuyos sobrevivientes son don Rafael Valdés Parada y su hermana doña Rosario.

Dirección postal: San Gregorio.

En Santiago: Arturo Prat 339.

FUNDO «COLLIGUAY» de la Sucesión de don Juan Vivanco Sepúlveda, ubicado a 4½ kilómetros al oriente de la Estación Ñiquén. Tiene una superficie de 180 cuadradas, de las cuales 170 son regadas, resto de rulo. Dedicado a: Crianza de animales vacunos y siembras de trigo blanco.

Dirección postal: Rodolfo A. González G., San Carlos, casilla 71.

FUNDO «LORENA» de don Mannel Parada Uribe, ubicado a 4 kilómetros al norte de San Carlos y a 4 kilómetros al oriente de la Estación Buli. Tiene una superficie de 60 cuadradas totalmente regadas con canal propio. Dedicado a: Lechería y crianza de vacunos. Viñas de uva del país. Plantaciones forestales de pinos y eucaliptus (5,000 árboles explotables).

Dirección postal: San Carlos, casilla 93.

FUNDO «BELÉN» de don Ismael Martín, arrendado a don Ismael Martín Urrutia, ubicado a 8 kilómetros al norte de la Estación Ñiquén. Tiene una superficie de 1.200 cuadradas de rulo (150 cuadradas de huapi de rio). Dedicado a: Crianza de vacunos (dotación 220 vacas). Ganado lanar (1.400 cabezas). Siembras de trigo blanco, cosecha 500 a 800 sacos. Dirección postal: Chillán.

SAN FABIAN

FUNDO «ALICO» de propiedad de don José Francisco Henríquez, ubicado a 54 kilómetros al oriente de San Carlos. Tiene una superficie de 2.500 cuadradas de rulo (80 de riego). Dedicado a talajes de invierno de vacunos y lanares. Explotación de maderas de rauli y roble de Maule. Carbón y leña. Dirección postal: San Carlos.

FUNDO «LARA» de propiedad de don José Francisco Henríquez, ubicado a 62 kilómetros al oriente de San Carlos. Tiene una superficie de 3.500 cuadradas, de las cuales 100

son de riego. Dedicado a talajes de verano de vacunos y lanares. Montañas virgenes (roble, rauli, cipreses en estado de explotación). Dentro de este fundo se encuentran importantes yacimientos de cobre.

Dirección postal: San Carlos.

FUNDOS «BANDURRIA» y «CARACOL» de propiedad de don Filemón Ortíz E., ubicado a 90 kilómetros al oriente de la Estación San Carlos. Tiene una superficie de 2.200 cuadradas de rulo. Dedicado al pastoreo de verano para el ganado menor y mayor. Siembras de trigo. Montañas de rauli, cipreses, etc.

Dirección postal: San Carlos, casilla 88.

FUNDO «LAS TRUCHAS» de propiedad de don Victor Blanco Lecaros, ubicado a 80 kilómetros al oriente de San Carlos. Tiene una superficie de 4.000 hectáreas de rulo. Dedicado a veranada de animales vacunos y ovejunos.

FUNDO «LOS MAYOS» de propiedad de don Victor Blanco Lecaros, ubicado a 70 kilómetros al oriente de San Carlos. Tiene una superficie de 400 hectáreas de rulo. Dedicado a crianza de vacunos y siembras de trigo por cuenta de los empleados e inquilinos.

FUNDO «EL ROBLE» de la Sucesión de don Enrique N. Cox Méndez, ubicado a 40 kilómetros de la Estación de Coihueco del F. C. a las Termas. Tiene una superficie de 50.000 hectáreas más o menos de terrenos aptos para veranada, con mucha madera explotable. Veranean en este fundo 7.000 animales vacunos y 6.000 ovejunos. Tiene pequeñas siembras (30 a 50 hectáreas). El ferrocarril en proyecto por el valle del Ñuble pasa por este fundo. El límite oriente es la línea con la Argentina.

Dirección postal: San Fabián.

En Santiago: Compañía 1773.

SAN NICOLAS

FUNDO «COCHARCAS» de propiedad de don Francisco A. Unda, ubicado a 1 kilómetro al poniente de la Estación Cocharcas. Tiene una superficie de 200 cuadradas planas totalmente regadas con canal propio del rio Ñuble. Dedicado a: Crianza y engorda de vacunos. Siembras de trigo blanco. Chacarera (frejoles, maíz, papas). Talajes. Este fundo cuenta con un hermoso parque situado frente a las casas. Dirección postal: Cocharcas.

FUNDO «HUAMPANGUE» de los señores Guillermo y Fernando Werner, ubicado a 3 kilómetros al nor-poniente de la Estación Cocharcas. Tiene una superficie de 225 cuadradas, de las cuales 215 son regadas con canal propio. Dedicado a: Siembras de trigo blanco y colorado. Chacarera (frejoles, arvejas, maíz). Crianza de vacunos «Durham». Mantequillera. Crianza de chanchos «Berkshire». Enfadadura de pasto trébol rosado (1.000 fardos anuales término medio). Viñas, uva del país, cosecha 800 a 1.000 arrobas. Dirección postal: Cocharcas.

FUNDO «SAN JOSÉ» de don José Smith Solar, arrendado por los señores Arturo y Víctor Lagos M., ubicado a 9 kilómetros al poniente de la Estación Cocharecas. Tiene una superficie de 1.000 cuadras, de las cuales 500 son regadas con canal propio, resto lomajes. Dedicado a siembras de trigo. Chacaras. Talajes. Crianza y engordas. Viñas uva del país (cosecha 600 arrobas).

Dirección postal: Cocharecas. Teléfono San José.

HACIENDA «DADINCO» de la Comunidad Valenzuela Larraín, ubicado a 12 kilómetros al poniente de la Estación Cocharecas. Tiene una superficie de 4.000 hectáreas, de las cuales 1.500 son regadas con canal propio del río Ñuble. Dedicado a: Crianza y engorda de vacunos. Lechería. Fabricación de mantequilla. Crianza de caballos chilenos. Siembras de trigo blanco y cebada. Chacarería (frejoles, maíz, papas).

Dirección postal: Chillán, casilla 7.

En Santiago: Catedral 2092.

FUNDO «QUILLINCO» del señor Pelegrín Martín, arrendado a don Manuel Martín Yávar, ubicado a 15 kilómetros al poniente de la Estación Cocharecas. Tiene una superficie de 900 cuadras de rulo. Dedicado a: Siembras de trigo blanco, cosecha 350 sacos de 100 kilos. Este fundo sirve de invernada a la crianza del fundo «Puyaral». Ganado lanar (300 ovejas). Viñas uva del país, cosecha 800 a 1.000 arrobas.

Dirección postal: Chillán, casilla 365.

FUNDO «PUYARAL» del señor Pelegrín Martín, arrendado a don Manuel Martín, ubicado a 15 kilómetros al poniente de la Estación Cocharecas. Tiene una superficie de 300 cuadras, de las cuales 250 son regadas con tres canales propios. Dedicado especialmente a: Siembras de trigo blanco, cosechando de 800 a 1.000 sacos de 100 kilos. Crianza y engorda de vacunos. Mantequillería, con una producción de 8 a 10 kilos diarios. La crianza de animales vacunos cuenta con una dotación de 400 vacas. Hay un molino de dos piedras francesas movido por una rueda hidráulica que dedica a moler a maquila.

Dirección postal: Chillán 365.

FUNDO «MIRADOR» de don Ismael Martín, arrendado por don Ismael Martín Urrutia, ubicado a 15 kilómetros al poniente de Cocharecas. Tiene una superficie de 300 cuadras, de las cuales 250 son regadas con dos canales propios. Dedicado a: Siembras de trigo blanco, cosecha 600 sacos de 100 kilos. Chacarería en general. Crianza de vacunos (dotación 250 vacas).

Dirección postal: Chillán.

FUNDO «MARAVILLA» de don Ismael Martín, arrendado por don Ismael Martín Urrutia, ubicado a 22 kilómetros al poniente de Cocharecas. Tiene una superficie de 800 cuadras de rulo. Dedicado a: Crianza de ganado lanar (300 cabezas). Siembras de trigo blanco. Viñas uva del país, cosecha 800 a 1.000 arrobas de vino. Engordas de invierno.

Dirección postal: Chillán.

FUNDO «PUYARAL» de don Ismael Martín, ubicado a 14 kilómetros al poniente de Cocharecas. Tiene una superficie de 300 cuadras, de las cuales 250 son regadas con canal propio. Dedicado a: Siembras de trigo blanco, cosecha de 600 a 800 sacos de 100 kilos. Chacarería en general. Crianza de animales vacunos (dotación de 250 vacas). Viña uva del país (cosecha 400 arrobas).

Dirección postal: Chillán.

FUNDO «LAS CANOAS» de don Ismael Martín, ubicado a 17 kilómetros al poniente de Cocharecas. Tiene una superficie de 250 cuadras de rulo. Dedicado a: Talajes de invernada y ganado lanar.

Dirección postal: Chillán.

FUNDO «YIDICO» de don Manuel Martín Yávar, ubicado a 15 kilómetros al poniente de Cocharecas. Tiene una superficie de 150 cuadras de rulo. Dedicado a: Siembras de trigo blanco y a potreros de invernada. Chacarería de rulo (garbanzos, cosecha 50 sacos).

Dirección postal: Chillán, casilla 365.

FUNDO «NARANJAL», ubicado a 4 leguas al poniente de Chillán. Tiene 170 cuadras de riego, de muy buen suelo, que se riegan con canal del río Ñuble, 30 cuadras de rulo y más de 60 de islas. Tiene 50.000 plantas de viña y como 3 cuadras de arboledas. Produce 700 sacos de trigo, 300 de lentejas y 450 entre frejoles y maíz. Suelos aptos para todo cultivo. Esta propiedad ha sido adquirida por don Ignacio León.

DEPARTAMENTO DE CHILLÁN

Fundos y sus Productos – Industrias y Manufacturas – Comercio

CHILLÁN

HACIENDA «EL ÑUBLE» de la Sociedad Agrícola de Ñuble y Rupanco, ubicada en la provincia de Ñuble; colinda con la ciudad de Chillán y se extiende hasta el río Ñuble. Pasa por el fundo la línea férrea central y el camino público longitudinal. Su cabida es de 2,075 hectáreas, planas y todas regadas por los canales Cato-Ñuble y Cato-Niblinto. Tiene alrededor de 130 hectáreas de viña, cepa francesa y del país, y cuenta con grandes bodegas propias, en que se elaboran y se vende los vinos. Además el fundo se dedica a engorda de ganado, siembras de cereales y chacarería, contando con todas las instalaciones del caso.

Este fundo se explota en combinación con el fundo Rupanco de propiedad de la misma Sociedad, ubicado en la provincia de Llanquihue y con campos que la Sociedad trabaja en Santiago. Dirección postal: Chillán.

FUNDO «ÑUBLE» de propiedad de don Julio Lantaño Solar, situado a 2½ kilómetros de la Estación Chillán. Tiene una superficie de 180 hectáreas planas totalmente regadas con el canal Lantaño. Tasado en \$ 207,542. Dedicado a: Siembras de trigo, cosechando término medio 500 sacos de 100 kilos. Chacarería: (frejoles «Araucano» sin hilo, cosecha 150 sacos; lentejas, 100 sacos; maíz, 50 sacos). Vinos tintos, (cosecha 3,500 arrobas anuales), uva del país. Pasto, avena o ballica por carretadas. Lechería. Esparraguera. Dirección postal: Chillán, casilla 344.

FUNDO «ÑUBLE» de propiedad de don Ramón Lantaño Solar, ubicado a 4 kilómetros de la Estación Chillán. Tiene una superficie de 870 hectáreas, de las cuales 600 son regadas con el canal Lantaño y del canal Cato-Niblinto, resto de rulo. Terrenos todo de cultivo. Dedicado a: Siembras de trigo blanco, (150 hectáreas), cosechando 2,000 sacos de 100 kilos. Chacarería: (frejoles «Araucanos», cosecha de 250 a 300 sacos, maíz blanco, cosecha 300 sacos. Crianza de animales vacunos «Durham», mestizo muy avanzado. Criadero de reproductores. Lechería, (cuenta con 200 vacas). Dirección postal: Chillán, casilla 40.

HACIENDA «BOYEN» de propiedad del señor Jorge G. Schleyer, ubicado a 4 kilómetros al sur-orienté de Chillán. Tiene una superficie de 1,800 hectáreas, de las cuales 600 hectáreas son planas regadas con dos canales propios. Los productos que se cosechan son: Trigo. Pasto seco. Crianzas y engordas de vacunos. Tiene una viña de 120 hectáreas. Posee buenas casas habitación, bodegas y casas de inquilinos. Dirección postal: Chillán.

FUNDO «LAS HIGUERAS» de propiedad del señor Sótero Mardones. Tiene una superficie de 150 hectáreas planas regadas con dos canales propios del río Chillán y río Viejo. Ubicado a 4½ kilómetros de la Estación Chillán. Dedicado a: Chacarería, (frejoles y maíz), cosecha 300 sacos. Siembras de trigo, cosecha 300 fanegas. Crianza de vacunos. Lechería, (cuenta con 100 vacas). Viñas de uva francesa y del país, (6 hectáreas). Pastería, (trébol rosado).

Dirección postal: Chillán, casilla 5.

FUNDO «SANTA RITA» de propiedad del señor Exequiel Rodríguez. Ubicado a 5 kilómetros de la Estación de Chillán. Tiene una superficie de 307 hectáreas, de las cuales 200 son regadas planas, 107 son de lomas. Cultivo de trigo, cosecha 300 sacos de trigo. Chacarería, 100 sacos de frejoles y maíz. Crianza de vacunos «Durham», y ganado menor. Ganadería.

Dirección postal: Chillán, casilla 133.

FUNDO «LAS LAJUELAS» de propiedad de don Joaquín Alamos Lantaño. Tiene una superficie de 120 hectáreas planas totalmente regadas con canal propio del río Chillán. Tasado en \$ 160,000. Ubicado a 7 kilómetros al sur de la Estación Chillán. Dedicado a: Chacarería, (papas, frejoles, maíz y frutas). Lechería, cuenta con 80 vacas. Siembras de trigo. Pastería.

Dirección postal: Chillán, casilla 341.

FUNDO «LAS LAJUELAS» de propiedad de don Joaquín Alamos Lantaño. Tiene una superficie de 1,200 hectáreas, de las cuales 600 hectáreas son regadas y susceptible de riego 150 hectáreas con el canal del río Diguillín. Estas dos propiedades están divididas por el río Chillán. Tasado en \$ 299,000. Dedicado a: Engordas y crianza de vacunos y lanar, (200 cabezas de vacunos y 400 cabezas en lanar). Caballares, mestizo de percherón, (50 cabezas). Chacarería: (frejoles, maíz, arvejas y garbanzos). Pastería. Viñas de uva del país, (cosecha de 4,000 a 5,000 arrobas de vino, según el año).

Dirección postal: Chillán, casilla 341.

FUNDO «CARRIZAL» de propiedad de la señora Uberlinda Bustos de Puga, arrendado por don José Puga B. Tiene una superficie de 400 hectáreas ubicado a 18 kilómetros al Sur Este de la Estación de Chillán. Dedicado a: Viñas de uva del país, (45 hectáreas), cosecha 1,500 arrobas. Crianza de ganado lanar, (200 cabezas). Crianza de cabras, (70 cabezas). Arboleda frutal, (manzanos, duraznos, castaños, ciruelos, membrillos, piñones, tilos). Crianza de aves. Dirección postal: Chillán, casilla 288.

FUNDO «COLIHUES» de propiedad de don Juan Schleyer, ubicado inmediato a la Estación Nebuco. Tiene una superficie de 676 hectáreas, de las cuales 300 hectáreas son regadas con dos canales propios. Tasado en \$ 787,550. Dedicado especialmente al cultivo de viñas, (uva francesa, semillón, cot, pinot y del país). Tiene 455 hectáreas de viña y produce 50,000 arrobas de 35 litros. Criadero de animales finos razas «Suizos» y «Holstein». Tiene grandes bodegas con instalación moderna de maquinaria vitícola movida por fuerza eléctrica y vasijas para guardar 80,000 arrobas de vinos.

Dirección postal: Chillán, casilla 119.

FUNDO «PELEHUE» de propiedad de don Juan Schleyer, ubicado a 2 kilómetros de la Estación Nebuco. Tiene una superficie de 450 hectáreas, 225 son regadas con canal propio. Tasado en \$ 255,000. Dedicado a: Siembras de trigo, lentejas, cosecha más o menos 1,500 sacos de trigo y 500 sacos de lentejas. Se dedica a enfiadadura de pasto alfalfa y trébol. Tiene instalación moderna de lechería, (100 vacas). Criadero de animales «Suizos» y «Holstein», lecheros.

Dirección postal: Chillán, casilla 119.

FUNDO «SANTA CLARA» de la sucesión Ramón Arrau, ubicado a 7 kilómetros al N. E. de la Estación Chillán. Tiene una superficie de 300 cuadras totalmente regadas con el canal comunero Cato y Ñuble. Dedicado a: Siembras de trigo blanco. Lechería, (cuenta con 100 vacas). Siembras de papas corabilas. Chacarería y algunos cultivos intensivos. Viñas, uva Italia, (2 cuadras). Crianza de animales.

Dirección postal: Ramón Luis Arrau. Chillán, casilla 334, teléfono 7.

FUNDOS «HUAPE», «MAILEN» y «MEMBRILLO» de propiedad del señor Leoncio Martín. Tiene una superficie en conjunto de 2,000 hectáreas, de las cuales 500 hectáreas son regadas. Los productos que de ellos se cosechan son: Trigo blanco, siembra alrededor de 250 hectáreas, con producción media de 3,000 quintales métricos. Chacarería: maíz, (30 hectáreas), frejoles, (60 hectáreas) y papas. Tiene una viña de 120 hectáreas de cepa del país de rulo, caldos que destina a la elaboración de vinos. Crianza y engorda de animales vacunos. Mantiene empastadas de trébol, además tiene 40 a 60 hectáreas de pastos sembrados en riego, 500 hectáreas de pastos naturales en riego y 1,200 hectáreas de pastos naturales en rulo. Cosecha pasto seco de trébol.

Dirección postal: Chillán.

FUNDO «LA VICTORIA» de propiedad del señor Leoncio Martín. Tiene una superficie de 467 hectáreas totalmente regadas. Los productos que se cosechan son: Trigo blanco, siembra más o menos 70 hectáreas. Chacarera: maíz, frejoles y papas. Ganadería. En este fundo no hubo gran cosecha por haberse recibido solamente este año.

Dirección postal: Chillán.

FUNDO «MONGOLILLO» de propiedad del señor Alberto Mussard. Tiene una superficie de 450 hectáreas, de las cuales 40 hectáreas son regadas. Los productos que se cosechan son: Trigo blanco, Cebada forrajera. Chacarera: maíz, frejoles, garbanzos, lentejas y papas. Tiene una viña de 35 hectáreas de cepa del país y 2 hectáreas de cepa francesa de rulo, caldos que destina a la elaboración de vinos y chichas. Ganadería, especialmente ganado lanar. Producción de lana. Empastadas de trébol, cosecha pasto seco, pastos naturales en riego y rulo.

Dirección postal: Chillán.

FUNDO «EL MONO» de propiedad de la sucesión del señor Francisco Falcón, arrendado al señor Fernando May. Tiene una superficie de 300 hectáreas totalmente regada. Los productos que se cosechan son: Trigo blanco, siembra más o menos 45 hectáreas. Cebada forrajera. Chacarera: maíz, frejoles y papas. Tiene una viña de 6 hectáreas de cepa del país y 6 hectáreas de cepa francesa de rulo, con producción de vinos y chichas. Lechería, ordeña término medio 40 vacas diarias. Ganadería, especialmente vacunos. Empastadas de trébol y pastos naturales en riego. Cosecha pasto seco trébol.

Dirección postal: Chillán, casilla 348.

FUNDO «RELOCA» de propiedad de la sucesión del señor Gonzalo Gazmuri, arrendado al señor Andrés Gazmuri. Tiene una superficie de 314 hectáreas totalmente regadas. Los productos que se cosechan son: Trigo blanco, siembra alrededor de 70 hectáreas. Cebada forrajera. Chacarera: maíz, frejoles y papas. Tiene una viña de 7 hectáreas de cepa del país, caldo que destina a la fabricación de chichas. Ganadería. Tiene empastadas 150 hectáreas de trébol. Cosecha semilla y enfarda pasto seco.

Dirección postal: Chillán.

CHILLAN VIEJO

FUNDO «MAIPON», de don Miguel Arturo Zañartu, de 403 hectáreas de las cuales 300 son regadas, ubicado al poniente con Chillán y Chillán Viejo (colindante). Canal propio con su boca-toma dentro del mismo fundo. Se dedica a siembras de trigo. Chacarera: frejoles, maíz y frutas. Crianza de animales vacunos y caballares. Lechería. Posee una viña de uva del país, con 55,000 plantas.

Dirección postal: Chillán, casilla 308.

En Concepción: Casilla 113.

FUNDO «SANTA ELISA», de la señora Elisa Puga de Bustos, de 900 hectáreas, de las cuales 450 son regadas, resto rulo, todo apotrerado, ubicado a un kilómetro de Chillán Viejo. Tasado en 545,300 pesos. Dedicado a siembras de trigo. Talajes especialmente. Maíz, frejoles. Crianza de vacunos, (100 animales).

Dirección postal: Chillán.

FUNDO «SAN ANTONIO», de don Rafael Dueñas Gazmuri, ubicado a 2½ kilómetros al oriente de la estación Rucapéquén, de 200 cuadradas de rulo. Dedicado a viñas, uva del país y francesa (200,000 plantas) cosecha de 5 a 6 mil arrobas de vino. Ganado lanar, (300 cabezas) lana. Siembras de trigo y chacarera (10 cuadradas de cada una de estas siembras).

Dirección postal: Chillán.

FUNDO «LA VEGA» de propiedad de don Rafael Dueñas, ubicado a 2 kilómetros al oriente de Chillán. Tiene una superficie de 35 cuadradas regadas. Viñas de uva francesa, (35,000 plantas), y uva del país, (35,000 plantas). Arboleda frutal: Cerezos, manzanos, duraznos, etc.

Dirección postal: Chillán.

FUNDO «QUILPON», de don Juan Schleyer, inmediato a la estación Nebuco, de 1,000 hectáreas, (250 regadas y 750 de rulo). Dedicado a viñas, uva francesa, semillón, cot, pinot y del país, (30 hectáreas). Cosecha 5,000 arrobas. Criadero de animales finos, raza lechera «Suiza» y «Holstein». Lechería y elaboración de mantequilla. Tasado en 328,500 pesos.

Dirección postal: Chillán, casilla 119.

FUNDO «LAS BELLOTAS», de don Manuel Bunster V., ubicado a 3 kilómetros de la estación Rucapéquén, de 750 hectáreas de rulo. Dedicado exclusivamente a la invernada de animales (500 vacunos).

Dirección postal: Santa Clara.

En Santiago: Delicias 264.

FUNDO «HUANBAL», de propiedad de la sucesión del señor Juan de Dios Bustamante. Tiene una superficie de 150 hectáreas totalmente regadas. Los productos que se cosechan son: Trigo blanco. Chacarera: maíz, frejoles y papas. Tiene una viña de 4 hectáreas de cepa del país de riego, caldos que destina a la fabricación de vinos. Lechería, ordeña término medio 50 vacas diarias durante todo el año, leche que destina a la fabricación de quesos. Ganadería, especialmente animales vacunos. Pastos naturales en riego.

Dirección postal: Chillán.

FUNDO «SAN VICENTE», de la señora Ana Luisa Ríosco de Godoy, arrendado por don Víctor Manuel Pardo S. Dista 1½ kilómetro al sur de la estación Colliguay, de 90 cuadradas de rulo. Dedicado a viñas (45,000 plantas), cosecha de 1,500 a 2,000 arrobas de vino. Se cosechan más o menos 400 sacos de trigo y chacarera en general.

Dirección postal del arrendatario: Búlnes, casilla 51.

CATO

FUNDO «SANTA RAQUEL» de propiedad de Choribit Hnos., ubicado a 12 kilómetros al nor-este de Chillán, consta de 330 cuadradas totalmente regadas con el 26% del canal Reloca que nace del río Ñuble.

Se dedica a siembras de trigo y chacaras, se siembran unos 100 sacos de trigo anualmente y se cosechan unos 1,200. También se cosechan unos 500 sacos de frejoles y maíz y unos 300 de papas.

Existe una lechería de unas 200 vacas de raza mestiza «Durham», se hace quesos.

Un manzanal de 30 cuadradas con 22 clases distintas de manzanos, todos adquiridos en el criadero «El Vergel», y cuya fruta es apta para la exportación.

Existe una turbina instalada, de 50 caballos de fuerza.

Buenas casas de inquilinos, de murallas y techo galvanizado. Excelente bodega de 30 metros de largo, galpones para maquinarias, gran galpón de lechería de cal y ladrillo, techo con teja y con piso de concreto, con capacidad para 116 vacas. Excelente casa habitación.

Dirección postal: Chillán.

FUNDO «RELOCA», de don Víctor Blanco Lecaros, ubicado a 13 kilómetros al nor-este de la estación de Chillán, de 330 cuadradas totalmente regadas y planas. Dedicado a: Siembras de trigo blanco, cosecha 1,000 sacos. Engordas, crianza de animales.

Dirección postal: Chillán, casilla 400.

En Santiago: Agustinas 1454.

HACIENDA «LA CAPILLA», de la sucesión Enrique N. Cox Méndez, ubicada en el departamento de Chillán a 16 kilómetros de esta ciudad. Tiene 600 hectáreas totalmente regadas con 200 regadores del río Ñuble.

Dedicada a siembras de trigo y chacarera: frejoles y maíz, papas corahilas. Crianza de animales vacunos. Lechería que produce mantequilla y quesos parmesanos; hay varios cultivos intensivos, como esparraguera, etc. Todos los deslindes y cercos son álamos y pinos marítimos.

Dirección postal: Chillán.

En Santiago: Compañía 1773.

FUNDO «SANTA RITA», de don Luis Urrutia Zañartu, ubicado a 21 kilómetros al nor-oriental de Chillán, de 221 hectáreas planas, totalmente regadas con canal propio del río Ñuble. Dedicado a: Siembras de trigo blanco, con producción más o menos de 2,000 sacos. Chacarera: frejoles, maíz, papas. Crianza de animales vacunos. Pastelería, enfardadura de pasto trébol. Los potreros de este fundo están divididos por alamedas de álamos, sauces y pinos. Colindante a este fundo, se arriendan 200 hectáreas más totalmente regadas.

Dirección postal: Chillán, casilla 321.

En Santiago: Moneda 1873.

FUNDO «SAN JOSE DE ÑUBLE», de la sucesión Ramón Arrau, ubicado a 18 kilómetros al nor-este de la estación Chillán, de 200 cuadras totalmente regadas con canal propio del río Ñuble. Dedicado a: Siembras de trigo blanco. Cultivo de chacarera, frejoles, maíz, papas. Crianza de animales. Quesería. El fundo en sus divisiones de deslindes y potreros está plantado de álamos y sauces.

Dirección postal: Ramón Luis Arrau, Chillán, casilla 334. Teléfono 7.

FUNDO «QUINQUEHUA», de propiedad de la señora Rosa Barros de Alamos y arrendado a don Luis Alamos Barros, de 300 cuadras totalmente regadas con canal propio del río Ñuble.

Cultivos: Trigo, chacarera y pastos, que actualmente se aprovechan en crianzas.

Cultivo anual: 150 sacos de siembras de trigo y 35 cuadras de chacras, quedando capacidad para mantener durante todo el año 250 animales. La propiedad se encuentra a 25 kilómetros de Chillán.

Dirección postal: Chillán, casilla 143.

FUNDO «LA CAPILLA», de propiedad de la Sucesión del señor Hipólito Zañartu. Tiene una superficie de 713 hectáreas, de las cuales 157 hectáreas son regadas. Los productos que se explotan son: Trigo blanco, Chacarera: maíz, frejoles y papas. Lechería, se ordeña término medio 50 vacas diarias durante 3 meses, leche que se destina a la fabricación de quesos. Ganadería. Pastos naturales en rulo. Dirección postal: Chillán.

PINTO

FUNDO «LLUANCO», de don José Francisco Jünemann, arrendado por don Enrique Jünemann, ubicado a 17 kilómetros al sur-oriente de Chillán, de 950 hectáreas, de las cuales 100 son regadas. Dedicado a: Plantaciones forestales (extensión plantada 300 hectáreas). Pinos, eucaliptus y aromos (700 árboles). Siembras de trigo, cosecha 400 sacos. Viñas, uva del país blanca, cosecha 600 arrobas de vinos.

Dirección postal: Chillán, casilla 143.

FUNDO «LOS CANELOS» de don José Francisco Jünemann, arrendado por don Enrique Jünemann, ubicado a 13 kilómetros al sur de la estación Pinto (ramal de Chillán a las Termas), de 500 hectáreas, de las cuales 300 son regadas.

Dedicado a: Crianza de vacunos y ganado lanar (1,200 cabezas). Criadero de «Hampshire Down», venta de reproductores. Siembras de trigo, cosecha 700 sacos. Chacarera: papas corahilas, cosecha 400 sacos.

Dirección postal: Chillán, casilla 143.

FUNDO LAS HIGUERAS», de la señora Ester Salazar de Orrego, administrado por don José Miguel Orrego, de 300 hectáreas de las cuales 100 son regadas, ubicado a 20 kilómetros al sur-este de la estación Chillán. Dedicado a:

Siembra de trigo blanco. Viñas, uva del país. (16 hectáreas), cosecha de 1,500 a 2,000 arrobas. Chacarera: maíz, (50 sacos), frejoles (150 sacos) y papas, Crianza de ganado lanar, 300 cabezas.

Dirección postal: Chillán, casilla 73.

FUNDO «SAN ISIDRO», de don José Francisco Henríquez, ubicado a 18 kilómetros al oriente de la estación Coihue, (ferrocarril de Chillán a las Termas), de 400 cuadras (50 cuadras de riego). Dedicado a: Siembras de trigo blanco. Crianza de vacunos y ganado lanar. Este fundo posee una gran arboleda de nogales productivos.

Dirección postal: San Carlos.

COIHUECO

HACIENDA «TRANSVAAL», de don Adriano Sepúlveda Lagos, ubicado a 3 kilómetros al norte de la estación Talquipén (ferrocarril de Chillán a las Termas), colindante una parte con la línea de ferrocarril, de 500 cuadras más o menos, de las cuales 200 cuadras son regadas. Dedicado a: Siembras de trigo blanco, cosecha 1,000 sacos. Chacarera: frejoles caballeros, araucanos; maíz, Crianza de vacunos y ganado lanar. Lechería, cuenta con 150 vacas «Shorthorn» y «Holandesas». Mantequillería. Crianza de chanchos. Arboleda frutal de manzanos (2,000 manzanos).

Dirección postal: Chillán, casilla 203.

HACIENDA «RELBUNCO», de la señora Inés Cruchaga de Valenzuela, arrendado por don Pedro Correa Cabrera, ubicado a 7 kilómetros al sur-oriente de la estación Coihueco (ferrocarril de Chillán a las Termas), de 1,000 cuadras de las cuales 200 son regadas con canal propio que nace del mismo fundo. Dedicado a: Siembra de trigo blanco y linaza, cosecha más o menos 2,500 sacos. Chacarera: frejoles caballeros de color (200 sacos), papas corahilas (2,000 sacos), maíz.

Crianza de 300 vacas. Lechería y quesería. Ganado lanar (500 cabezas), cabrios (200 cabezas). Viñas de uva francesa (34 hectáreas) cosecha 3,000 arrobas de 35 litros. Carbón vegetal y leña. Arboleda frutal: peras, manzanos, cerezos y castaños. Tilos. Crianza de porcinos.

Dirección postal: Coihueco-Relbunco.

NIBLINTO

FUNDO «PRIMER AGUA», de Victor Blanco Lecaros, ubicado a 15 kilómetros al nor-este de la estación Coihueco (ferrocarril de Chillán a las Termas), de 900 hectáreas, todo de rulo. Dedicado a siembras de trigo y linaza, cosecha 500 sacos. Crianza de ovejunos (2,000 cabezas).

Dirección postal: Chillán, casilla 400.

FUNDO «SANTA ADRIANA», de don Victor Blanco Lecaros, de 600 hectáreas de las cuales 150 son regadas, ubicado a 22 kilómetros al nor-este de Coihueco (ferrocarril de Chillán a las Termas). Dedicado a: Criadero de ovejunos

«Hampshire Down» (venta de reproductores finos de un año) Engordas de vacunos. Siembras de trigo, linaza, cosecha 200 sacos. Dirección postal: Chillán, casilla 400.

FUNDO «SANTA GERTRUDIS», de Victor Blanco Lecaros, de 14 mil hectáreas de las cuales 700 hectáreas son regadas, ubicado a 65 kilómetros al nor-este de Coihueco (ferrocarril de Chillán a las Termas). Dedicado a: Crianza de animales vacunos. Montañas vírgenes de roble, rauli, ciprés y avellano, coihue en estado de explotación. 500 hectáreas de bosque. Dirección postal: Chillán, casilla 400.

FUNDO «SAN DIEGO», de la sucesión Angela Méndez v. de Arrau, arrendado por don Pedro Correa Cabrera, ubicado a 13 kilómetros al norte de la estación Niblinto (ferrocarril de Chillán a las Termas, ramal a Bustamante, de 1,000 cuadras todo de rulo. Dedicado a: Siembras de trigo blanco, cosecha 3,000 sacos. Ganado lanar (2,500 cabezas). Montes naturales y muchas vertientes con abundante agua. Dirección postal: Coihueco-Relbunco.

HACIENDA «LA PIEDRA» de la sucesión Enrique N. Cox Méndez, ubicada a 35 kilómetros de la Estación de Chillán y a 15 de la de Coihueco del Ferrocarril a las Termas. Tiene 1,700 hectáreas de rulo de lomajes suaves. Está dedicada a siembras de trigo (200 hectáreas al año), invernada de animales vacunos y ovejunos. Tiene una viña de 12 hectáreas que produce 1,500 a 2,000 arrobas.

Dirección postal: Chillán. En Santiago: Compañía 1773.

FUNDO «EL VALLE DE ALICO», de don Gonzalo González, ubicado a 20 kilómetros al oriente de San Carlos.

Son 400 cuadras de lomajes suaves, de muy buen suelo, con unas 30 cuadras de riego. Tiene maderas de explotación.

Se siembran unas 80 cuadras al año, con unos 160 sacos trigo que producen unos 1,600.

Pueden regarse 100 cuadras más.

Clima muy bueno, a pesar de la zona, dada la topografía del terreno.

El resto del campo se dedica a invernada de animales. Puede sostener unos 600 durante la temporada.

Tiene buenas casas de habitación, bodegas y casas para inquilinos.

Ejecutado el Ferrocarril de San Carlos a San Fabián, quedará el río Ñuble por medio de esta estación.

Dirección postal: Chillán.

FUNDO «SANTA GERTRUDIS» de don Gonzalo González, dista 45 kilómetros de San Carlos. Efectuado el ferrocarril de San Carlos a San Fabián, quedará a 25 kilómetros de esta estación.

Tiene más de 6,000 cuadras, divididas en campos cerrados y empastados de invernada y veranada.

Puede mantener todo el año, por ahora, unos 1,500 animales. Actualmente se preparan nuevos campos.

Tiene mucha madera de roble y coihue.

Es un fundo de gran porvenir. Dirección postal: Chillán

HACIENDA «ALICO» de don Adriano Sepúlveda Lagos, ubicada a 36 kilómetros al nor-este de la Estación Coihueco (Ferrocarril Chillán a Las Termas), de 20,000 hectáreas (150 hectáreas regadas). Dedicado a crianza de animales vacunos, lanares y caballares. Crianza de chanchos. Lanares tiene 1,600 cabezas. Vacas mestizas «Schorthorn» y «Holandeses», tiene 600 animales de planta. Siembras de trigo blanco y chaclas (maíz, frejoles, papas «Corahila»). Arboleda frutal de manzanos, perales, cerezos, naranjos. Montañas en estado de explotación de roble y rauli.
Dirección postal: Chillán, casilla 203.

Industrias y Comercio

(Relacionados con la agricultura)

WILLIAMSON Y CIA. CHILLÁN, Libertad esquina Arauco, casilla 109. Importadores de la mejor Maquinaria Agrícola, Industrial y Vinícola, Autos «Cadillac» y «Chevrolet». Mercaderías en general. Compra y venta de frutos del país. Agentes de la Cia de Seguros Contra Incendios «Guardián». Agentes de la West India Oil Co, de parafina «Caloria» y Nafta «Wico». Abonos: Guano. Bodega Av. Brasil entre Gamero e Itata, con desvío ferrocarril del Estado y ferrocarril Las Termas.

WESSEL, DUVAL Y CIA.: Agente Domingo Martínez Rioseco, casilla 264, teléfono 238, dirección telefónica «Domario». Maquinaria agrícola, mercaderías, abarrotes, frutos del país, automóviles, seguros.

DOMINGO MARTÍNEZ RIOSECO: OFICINA COMERCIAL: que atiende toda clase de negocios a comisión. Compra y venta de propiedades, arriendos, etc. Representaciones comerciales e industriales. Agentes de compañías de seguros contra incendios Norwich Unión, La Valparaíso, La América y la Esmeralda.
Dirección: Casilla 264, teléfono 238. Dirección telefónica: Comario.

DUNCAN FOX Y CIA. Importadores de abarrotes, mercadería, géneros, mercaderías en general.

GAGGE Y CIA. (Chile S. A.) Importadores de abarrotes, mercadería, maquinaria agrícola, tractores «Case».

SAAVEDRA BÉNARD Y CIA. Importadores de maquinaria agrícola, mercadería.

ARRIGO Y CIA. Chillán, Constitución 462, agente de Gibbs y Cia. Importadores de abarrotes, mercadería, maquinaria agrícola, mercaderías en general, frutos del país.

DARÍO BRUNET. Chillán, 5 de Abril 838. Importadores de abarrotes, mercadería, mercaderías en general.

SANTIAGO COLVIN. Chillán, Constitución, esquina Plaza. Importadores, de abarrotes, casilla 651.

LUIS LAMOLIANTE. Chillán, 5 de Abril 680. Importadores de abarrotes, artículos para hombres y novedades, mercadería, maquinaria agrícola, mercaderías en general.

JEAN ROESCHMANN. Chillán, Dieciocho. Importadores de abarrotes.

VÍCTOR VARGAS M. Chillán, O'Higgins 919, casilla 318. Importadores de abarrotes.

MARCELO SERRA. Chillán, Arauco 687. Artículos novedades para caballeros.

MERCERIAS

ARSENIO CORDERO Y CIA. Mercadería El Cerrucho. Artículos para agricultores. Chillán, 5 de abril 725.

ANGEL CORDERO. Chillán, Maipón, esquina 5 de Abril.

DARÍO BRUNET. Chillán, 5 de Abril 838.

GOLDENBERG Y CIA. Chillán, Libertad, esquina Plaza, casilla 29.

DOMINGO ETCHEVERRY. Chillán, Talcahuano, esquina 5 de Abril.

F. KEHLE HIJOS. Chillán, Constitución 664.

MANUEL J. PEÑA. Chillán, 5 de Abril 816.

PEIGRET Y CIA. Chillán, Robles, esquina 5 de Abril.

J. M. FLORES MILLÁN. Chillán, Libertad 460, casilla 138, teléfono 155. Oficina comercial. Compra-venta de propiedades. Productos agrícolas. Préstamos hipotecarios. Seguros. Comisiones. Representaciones. Gestiones de negocios.

L. SCAVIA & CIA. Chillán, Libertad 452, casilla 159, teléfonos 185 y 185 A. Corredores de comercio. Atienden con preferencia, frutos del país, seguros generales y mercaderías. Representantes de las más fuertes compañías inglesas y nacionales. Agentes de los automóviles «Studebaker». Agentes de los señores Schneider Hnos. para la venta de cales para abonos y construcciones y atienden cualquier comisión que se les encomiende.

J. TEOFILIO BÉNÉZET. Corredor de comercio, Dieciocho 528, casilla 310, teléfono 261. Compra y venta de frutos del país y animales. Cuenta con bodega para el depósito de productos, cerca de la Estación.

ERASMO DOSSIN. Casa Matriz, Verviers (Bélgica). Sucursales en Chile: Chillán, casilla 97 y Los Angeles, casilla 248. Agencias en toda la zona central y la frontera. Exportador en lana y los siguientes productos: trigo lentejas, garbanzos, arvejas, frejoles, miel, cera, cueros en general y toda clase de productos nobles. Compra y venta de frutos del país. Sección técnica especial para clasificar toda clase de semillas para la agricultura.

VÍCTOR MANUEL PARDO S. Bulnes, casilla 51. Dirección telefónica: «Pardo». Teléfono inglés N.º 5. Cuentas corrientes Banco Español de Chile y Caja Nacional de Ahorros. Bodega de frutos del país. Agente comprador de los señores Duncan, Fox & Co., Concepción. Dedicase especialmente a la compra y venta de trigo, lentejas, maíz, frejoles, lana, miel y cera. Cuenta con línea especial a la bodega del Ferrocarril.

FERIAS

FERIA DE CHILLÁN, Avenida Argentina, casilla 101. Gerente José M. Solar.

FERIA REGIONAL DE SAN CARLOS, ubicada detrás de la Estación de los Ferrocarriles del Estado, de propiedad de don Armando Silva y Hnos.

DESTILERÍA DE ALCOHOL de los señores Celedón y Gutiérrez. Chillán, calle O'Higgins 980, casilla 189.

FÁBRICA DE FIDEOS de los señores Caridi y Carmini, Chillán, Av. Brasil 801, casilla 248.

FÁBRICA DE JABÓN del señor Silvio Gandolfo, Chillán, Av. Collin 830, casilla 379.

FÁBRICA DE JABÓN del señor Generoso González, Chillán, calle Carrera 1090, casilla 345.

FÁBRICA DE JABÓN del señor Gustavo Rojas, Chillán, La Rauga.

FÁBRICA DE JABÓN del señor Daniel Valenzuela, Chillán, Chillán 527.

FÁBRICA DE LICORES de los señores Minuto y Cia., Chillán, Brasil 900, casilla 94.

ELABORACIÓN DE MADERAS del señor Germán Baldeig, Chillán, Buenos Aires 736.

ELABORACIÓN DE MADERAS del señor Oscar Heck, Chillán, Fundo Atacalco.

ELABORACIÓN DE MADERAS del señor Horacio Jiménez Cruz, Chillán, Av. Collin.

ELABORACIÓN DE MADERAS de los señores Rivera Hnos., Chillán, Av. Brasil 9.

ELABORACIÓN DE MADERAS de los señores Sallorenzo y Cia., Chillán, Av. Collin 859.

FÁBRICA DE PUERTAS Y VENTANAS del señor Fermín Vásquez, Chillán, Roble esquina Brasil, casilla 362.

ELABORACIÓN DE TABACOS de los señores Encalada Hnos., Chillán, Collin.

ELABORACIÓN DE TABACOS de los señores José Lagos y Cia., Chillán, 18 de Septiembre 874.

FUNDICIÓN del señor Guillermo Plumer, Chillán, Collin 478, casilla 69.

MOLINOS

MOLINO SAN CARLOS de don C. Alvarez Condareo, ubicado a 14 cuadras de la Estación del Ferrocarril San Carlos. Este molino cuenta con seis bancos, con dos pares de cilindros cada uno, que producen 300 quintales diarios de harina flor, 20 quintales de harina de segunda, 50 quintales de afrecho y 50 quintales de afrechillo. Cuenta con bodegas espaciales para depositar 80,000 sacos de trigo. La administración del molino está a cargo de don Carlos F. Kraemer, en San Carlos, siendo manejado el negocio por su propietario señor Alvarez Condareo, en Valparaíso.

MOLINO del señor José Contreras, San Fabián.

MOLINO de los señores Wike y Soza, Chillán, 5 de Abril 1142, casilla 67.

MOLINO del señor Francisco Möller, Chillán Viejo, Barboza.

MOLINO del señor Vicente Méndez, Bustamante, Niblinto.

MOLINO del señor Nicanor Poblete, Santa Clara.

MOLINO del señor Guillermo Stevens, Yungay, casilla 52.

MOLINO del señor Luis Fernando Stevens, Palpal-(Pemuco).

DEPARTAMENTO DE BULNES

Fundos y sus Productos

BULNES

FUNDO «LLANO BLANCO», de don Victor M. Villagra ubicado al sur-oriente de la ciudad de Bulnes (colindante con el pueblo), de 1,800 hectáreas, de las cuales 1,200 son regadas con 100 regadores del río Diguillín. Dedicado especialmente a engordas y crianza, igualmente dedicado a siembras de trigo y chacareria. Plantaciones de eucaliptus (30,000 árboles), arboleda frutal.

Dirección postal: Bulnes.

FUNDO «PITE», de don Victor M. Villagra, ubicado a 4½ kilómetros al poniente de la estación Bulnes, de 430 hectáreas, de las cuales 200 son regadas con 20 regadores del río Diguillín. Dedicado a chacareria en general. Siembras de trigo. Crianza y engordas de animales. Lechería. Viñas de uvas del país (100,000 plantas), cosecha más o menos 2,000 arrobas.

Parte del fundo es apropiada para la alfalfa.

Dirección postal: Bulnes.

FUNDO «EL ROBLE», de don Victor Alamos Lantaño, ubicado a 10 kilómetros de la estación Bulnes, de 2,000 hectáreas, de las cuales parte son de riego. Cuenta con dos canales, uno del río Diguillín y el otro del estero El Espinal que se forma de derrames. Dedicado a siembras de trigo blanco, centeno. Chacareria en general; frejoles, maíz, papas. Pasto aprensado, alfalfa. Engordas. Viña, uva del país. Lechería, quesería. Crianza de vacunos «Durham». Plantaciones forestales. Pinos, eucaliptus, álamos; plantaciones frutales, manzanos; duraznos, cerezos, nogales, paltos, etc.

Dirección postal: Bulnes.

En Santiago: Castro 73

HACIENDA «LARQUI», de propiedad de la señora Mercedes Valenzuela v. de Dávila y explotada en sociedad con el señor Luis E. Ruiz. Tiene una superficie de 1,539 hectáreas, de las cuales 1,300 hectáreas son regadas. Los productos que se explotan son: Trigo blanco, siembra más o menos de 200 a 300 hectáreas y cuya cosecha fluctúa entre 2,000 a 3,000 quintales métricos. Chacareria: maíz, frejoles y papas. Tiene una viña de 30 hectáreas de cepa del país de rulo, cuyos caldos lo destina a la fabricación de vinos. Lechería. Ganadería, crianza y engorda de animales vacunos, ovejunos. Mantiene empastadas de alfalfa que destina a la cosecha de pasto seco, además trébol, pastos naturales en riego y rulo.

Dirección postal: Bulnes, casilla 49.

FUNDO «EL FARO», de propiedad del señor Ricardo S. Troncoso Puga. Tiene una superficie de 1,099 hectáreas de las cuales 210 hectáreas son regadas. Los productos que se cosechan son: Trigo blanco. Chacareria: maíz, frejoles y hortalizas en general. Tiene una viña de 28 hectáreas de cepa del país de rulo y 5 hectáreas de semillón blanco. Italia y Torontel en rulo, caldo que destina a la fabricación de vinos chichas. Lechería, se ordeñan 30 vacas diarias. Ganadería, vacunos y ovejunos. Mantiene empastadas de alfalfa y trébol que destina parte a la cosecha de pasto seco; además empastadas de pastos naturales de riego y rulo. Tiene un bosque natural de 100 hectáreas más o menos y un artificial de 4 hectáreas.

Dirección postal: Bulnes.

FUNDO «EL NIÑO», de propiedad del señor Ricardo S. Troncoso Puga. Tiene una superficie de 353 hectáreas de las cuales 317 hectáreas son regadas. Los productos que se cosechan son: Trigo blanco. Chacareria: frejoles y tomates. Tiene una viña de 4 hectáreas de cepa del país de rulo y 1 hectárea de semillón blanco que destina a la producción de vinos tintos y blancos. Lechería, ordeña término medio 100 vacas diarias durante 8 meses, leche que se destina a la fabricación de quesos. Tiene empastadas de trébol 100 hectáreas, 10 de las cuales destina a la producción de pasto seco y 5 hectáreas a la cosecha de semilla. Ganadería. Dirección postal: Bulnes.

FUNDO «LA SELVA», de la señora Ernestina Pinochet de Bazán e hijos, ubicado a 6 kilómetros al poniente de Bulnes, de 230 cuadras de las cuales 70 cuadras son regadas con canal propio del estero Gallipavo, con merced de agua para 400 regadores. Dedicado a siembras de trigo blanco y linaza, cosecha 400 sacos. Chacareria: frejoles, maíz, papas, arvejas. Crianza de vacunos y lanares. Talajes. Viñas uva del país, cosecha 500 arrobas de 32 litros.

Dirección postal: Arturo Bazán, Bulnes, casilla 10.

En Santiago: Barros Arana 74.

FUNDO «LOS PLACERES», de don J. Manuel Zavala Ulloa, ubicado en la misma estación Santa Clara (oriente línea férrea) de 300 cuadras, de las cuales 100 son regadas con 15 regadores del río Diguillín. Dedicado a crianza y engorda de animales vacunos. Viñas de uva del país, 17 hectáreas, cosecha 800 arrobas de vino. Siembras de trigo y avena. Nogueral, cosecha 25 quintales de nueces. Castaños, cosecha 10 quintales. Chacareria: frejoles, maíz, papas. Suelos aptos para todo cultivo. Alamedas de álamos en poco tiempo más explotables.

Dirección postal: Estación Santa Clara.

HACIENDA «SANTA CLARA», de la señora Zoila Palacios v. de Bustos, arrendado por don Manuel Pertuzé, ubicado a 7 kilómetros al sur-poniente de la Estación Bulnes, de 1,400 hectáreas, de las cuales 700 son regadas con canal propio del río Diguillín con 40 regadores y derrame del canal del Llano Blanco. Dedicado a siembras de trigo blanco, cosecha más o menos 1,500 sacos de 100 kilos. Chacareria: Frejoles, maíz araucano y rancagüino, cosecha 1,800 sacos de frejoles, 500 de maíz y 400 sacos de arvejas. Sandías y melones. Crianza y engorda de vacunos. Lechería y quesería. Viñas uva del país, (100,000 plantas), cosecha 4,000 arrobas.

Dirección postal: Bulnes, casilla 41, teléfono 28.

FUNDOS «BUENA VISTA» y «LAGUNAS», de la sucesión Carlos Palacios Z., ubicado a 2 kilómetros al poniente de la estación Santa Clara, arrendado por don Otto Petzold, de 1,800 hectáreas, de las cuales 150 hectáreas son regadas. Dedicado a crianza de vacunos mestizos lecheros. Viña de uva del país (43 hectáreas), cosecha 3,000 arrobas de vino, Mantequillería, Tasado en \$ 300,500. Dirección postal: Estación Santa Clara. En Santiago: Merced 582.

HACIENDA «EL CARMEN», de la señora Elisa Errázuriz v. de Valdés, ubicada al oriente y poniente de la línea ferrocarril, formando parte de la estación Santa Clara, de 860 cuadras de las cuales 430 son regadas, canales Compañía con 60 regadores del río Diguillín. Dedicado a siembras de trigo blanco, cosechando 1,500 sacos de 100 kilos. Crianza de vacunos, 200 vacas. Lechería y quesería. Viñas uva del país, cosecha de 2,000 a 3,000 arrobas. Arboleda frutal de manzanos. Engordas, 200 bueyes. Cuenta con buenas casas habitación, escuela pública, casas de administración, galpones y alrededor de 15 casas para inquilinos.

Dirección postal. Estación Santa Clara.

FUNDO «SAN LUIS», de la sucesión Santiago Valdés Errázuriz, ubicado a 3 kilómetros al oriente de la estación Santa Clara, de 230 cuadras de las cuales 200 son regadas con 15 regadores del río Diguillín. Dedicado a siembras de trigo blanco, cosecha de 1,000 a 1,500 sacos de 100 kilos. Crianza de vacunos «Lincoln Red» (100 vacas). Viñas de uvas del país (banca y negra). Arboleda frutal de manzanos (2 cuadras).

Dirección postal: Santa Clara.

En Santiago: San Antonio 685.

HACIENDA «AGUA BUENA», de la comunidad Urrutía Manzano, ubicada a 13 kilómetros de Bulnes y a 13 kilómetros de Santa Clara, de 1,959 hectáreas planas total-

mente regadas con dos canales propios del río Diguillín (100 regadores). Dedicado a siembras de trigo, cosecha de 4.000 a 5.000 sacos de 100 kilos. Chacarería en general. Crianza y engorda de vacunos, dotación de la hacienda sin contar animales sirvientes, 1,050. Engordas. Explotación de lechería, quesería. Esta hacienda tiene sus divisiones de potreros con cercos de álamos y está cruzada por cinco esteros en los cuales tiene bocatomas propias que le dan 40 regadores más. Posee espléndidas casas habitación dotadas de toda comodidad, galpones y numerosas casas de inquilinos.

Dirección postal: Bulnes, casilla 9.

En Concepción: casilla 146.

HACIENDA «LOS TILOS», de don Manuel Bunster V., ubicada a 11½ kilómetros de la estación Santa Clara, de 2,600 hectáreas de las cuales 2.500 son regadas con 150 regadores de canal propio del río Diguillín, además regadores del canal El Carmen del mismo río. Dedicado a siembras de trigo blanco (300 hectáreas) cosecha 6,000 sacos de 100 kilos. Chacarería: frejoles y maíz, papas corahilas, cosecha 3,000 sacos. Crianza y engorda de animales «Durham», (2,000 animales). Criadero de toros finos «Durham» hijos de importados y de toros de pedigree. Viñas uva del país (40 hectáreas), cosecha de 6 a 9 mil arrobas. Plantaciones forestales: existen cerca de 30,000 eucaliptos «Glóbulos» y todos los deslinden son de álamos.

Tiene muy buenas casas habitación, rodeadas de un parque, grandes galpones construidos ex-profeso para el Criadero, bodegas y numerosas casas de inquilinos.

Dirección postal: Estación Santa Clara.

En Santiago: Delicias 264.

FUNDO «SAN JAVIER», de don Juan de Dios Urrutia R., ubicado a 14 kilómetros de la Estación de Bulnes, de 400 cuadras totalmente regadas con canal propio del río Diguillín (55½ regadores). Dedicado a siembras de trigo linaza, cosecha 2,000 sacos al año. Chacarería: frejoles, maíz, papas, tomates), buena para hortaliza. Suelos apropiados para plantaciones de árboles. Cuenta con hermosas alamedas de álamos. Crianza y engorda de vacunos. Lechería. Quesos.

Dirección postal: Santiago, Dieciocho 473.

En Bulnes: casilla 78.

FUNDO «SAN RAFAEL», arrendado por don Gonzalo Robles R., ubicado a 2½ kilómetros al oriente de la estación Bulnes, de 540 cuadras que se riegan con 47 regadores del río Diguillín. Criadero de animales finos «Holstein Friesian» (importados de Estados Unidos). Ganador de dos primeros premios en concurso de vacas lecheras, celebrado por la Sociedad Agronómica de Chile en todo el país.

Lechería, cuenta con 250 vacas. Mantequillería. Viñas, uva del país, cosecha 4,000 arrobas. Pastos. Engordas.

Dirección postal: Bulnes, casilla 14, teléfono 2.

HACIENDA «SAN JAVIER», de don Demetrio Zañartu Urrutia, ubicado a 14 kilómetros de Bulnes, de 800 cuadras totalmente regadas con 75 regadores del río Diguillín. Dedicado a siembras de trigo blanco y linaza, cosecha de 2,500 a 3,000 sacos. Chacarería, frejoles, maíz y papas. Crianza y engorda de animales vacunos. Lechería, quesería.

Dirección postal: Bulnes.

En Santiago: Ejército 243.

FUNDO «LOS PEUMOS», arrendado por don Gonzalo Robles ubicado a 3 kilómetros al poniente de la estación Bulnes, de 280 cuadras, parte regada con 20 regadores del río Diguillín. Dedicado a enfardadura de pasto alfalfa. Engordas. Siembras de trigo. Chacarería. Viñas, uva del país.

Dirección postal: Bulnes, casilla 14, teléfono 2.

FUNDO «LIBUY», de don Juan Schleyer, ubicado a 2 leguas de la estación Santa Clara, de 600 hectáreas, de las cuales 200 hectáreas son regadas. Tasada en \$ 392,700 pesos. Dedicado a explotación de viñas, uva semillón y burdeos, produce 15,000 arrobas de vino. Instalación moderna de maquinaria vitícola movida a fuerza eléctrica y buenas bodegas para elaboración de vino. Crianza y engorda de animales.

Dirección postal: Chillán, casilla 119.

FUNDO «LOS PINOS» de don Galo 2.º Sánchez R., arrendado al señor Francisco Bustamante, ubicado a 10 kilómetros al nor-oriente de Bulnes, de 200 cuadras de las cuales son 100 regadas con el canal Sandoval y Cruz (8 decímetros de vertientes). Dedicado a siembras de trigo blanco y amarillo, cosecha 400 sacos de 100 kilos. Chacarería: Lentejas. Crianza de animales vacunos y ganado lanar. Viñas, uva del país, cosecha de 400 a 500 arrobas.

Dirección postal: Bulnes, casilla 79.

Del arrendatario: Chillán Viejo.

FUNDO «LOS LAURELES» de don Luis Reiner, ubicado a 19 kilómetros al oriente de la Estación de Bulnes, de 121 cuadras, de las cuales son 80 regadas, todas planas. Dedicado a siembras de trigo blanco y amarillo, cosecha 600 sacos de 100 kilos. Chacarería: Papas Corahila, cosecha 400 sacos. Frejoles Araucanos y Caballero, cosecha 50 sacos. Maíz cosecha 40 sacos. Plantaciones frutales (castaños, cosecha 70 sacos de 100 kilos). Manzanos cosecha 30 a 40,000 manzanas. Plantaciones forestales: Robles, álamos y eucaliptus. Crianza y engorda de vacunos.

Dirección postal: Bulnes-Los Laureles.

FUNDO «SAN JOSE DE COLTON» de la señora Natalia San Martín v. de Ferrada, ubicado a 13½ kilómetros al oriente de Bulnes, de 200 hectáreas, con parte regada. Dedicado a siembras de trigo blanco y «Loro», cosecha 800 sacos de 100 kilos. Chacarería (frejoles, papas y maíz). Crianza de vacunos y ganado lanar (1,000 cabezas). Lana.

Dirección postal: Bulnes, casilla 37.

FUNDOS «SAN ANTONIO» y «RETAMO» de don José María Merino Hermosilla, ubicados a 3 kilómetros al oriente de Bulnes el primero, a 10 kilómetros al poniente de Bulnes, el segundo, de 200 cuadras, de las cuales son 80 regadas con los canales El Cóndor, Sandoval y Chávez. Dedicado a siembras de trigo blanco, cosecha 400 sacos de 100 kilos. Chacarería (frejoles y maíz). Crianza de vacunos. Viñas, uva del país y Semillón (30 hectáreas) cosecha más o menos 3,000 arrobas.

Dirección postal: Bulnes, casilla 35.

FUNDO «MONTAÑITA» de la sucesión Orellana Fuentes, ubicado a 20 kilómetros al oriente de Bulnes, de 120 cuadras totalmente regadas, planas. Dedicado a siembras de trigo blanco y «Loro», cosecha más o menos 600 sacos de 100 kilos. Chacarería: Papas Corahila, frejoles Araucanos y maíz. Elaboración de maderas (álamos). Crianza de vacunos y ovejunos. Plantación frutal: castaños.

Dirección postal: Bulnes-Montañita.

En Chillán: Arauco 944.

FUNDOS «SAN PEDRO DE COLTON» y «SAN SANDALIO» de los señores José María Sandoval y Tristán Rodríguez, de 150 y 90 cuadras respectivamente, situado a 18 kilómetros de la Estación Bulnes. Dedicado a siembras de trigo blanco y Loro, cosechan 1,200 sacos ambas propiedades. Chacarería (frejoles Araucanos y maíz). Elaboración de madera de álamo. Molino de harina en rama. Crianza de vacunos.

Dirección postal: San Ignacio-Bulnes.

SAN IGNACIO

FUNDO «LA HERMITA» de la señora Blanca de la Sotta de Valdivia, ubicado a 16½ kilómetros al oriente de Santa Clara, de 831 hectáreas totalmente regadas con canal propio de 28 regadores y 25 regadores con canal La Máquina, comunero con don Domingo y Rafael de la Sotta. Dedicado a siembras de trigo blanco, cosecha 2,500 sacos de 100 kilos. Lechería, siendo su ramo de explotación la mantequilla. Engordas de vacunos con potreros entrebolados de trébol. Arboleda frutal de toda clase de fruta (limones y manzanos).

Dirección postal: Concepción, Samuel Valdivia, Casilla 438.

FUNDO «LOS VARONES» de don Domingo de la Sotta Benavente, ubicado a 18 kilómetros al oriente de la Estación Santa Clara, de 505 hectáreas regadas totalmente con 45 regadores del río Diguillín. Dedicado a siembras de trigo, cosecha más o menos 2,000 sacos de 100 kilos. Chacarería en general. Lechería, siendo su principal ramo la engorda. Criadero de caballos de carrera, fina sangre. Plantaciones forestales y frutales, con 1,000 manzanos de exportación. Viñas de uva Semillón (16 hectáreas).

Dirección postal: Santa Clara.

HACIENDA «DIGUILLIN» de don Rafael de la Sotta Benavente, ubicado a 20 kilómetros al oriente de la Estación Santa Clara, por buen camino, de 1,000 hectáreas, las cuales son totalmente regadas con el canal de la Máquina y canal de la Sotta Palacios. Dedicado a siembras de trigo blanco, cosecha 1,500 sacos de 100 kilos. Chacarería: Frejoles, maíz y papas. Engorda de vacunos (engorda 800 vacunos). Crianza. Pasto aprensado para la engorda.

Dirección postal: Santa Clara

HACIENDA «SELVA NEGRA» de don Samuel de la Sotta Benavente, ubicada a 22½ kilómetros al oriente de la Estación Santa Clara, de 812 hectáreas regadas totalmente con el canal Sotta Palacios. Dedicado a siembras de trigo blanco y linaza, cosecha 3,000 sacos de 100 kilos. Chacarería: Frejoles, maíz y papas. Crianza de vacunos mestizos de Normandos. Engordas. Plantaciones de manzanos de exportación. Dirección postal: Santa Clara.

HACIENDA «SAN JAVIER» de las Monjas Providencia, Santiago. Arrendada por los señores Gustavo y Hernán Vergara, ubicada a 23 kilómetros al oriente de Bulnes, de 992

cuadras. Dedicada a siembras de trigo. Crianza de vacunos. Dirección postal: Bulnes, casilla 29.

FUNDO «SANTA ISABEL DE DIGUILLIN» de la señora Vitalia Borne de Puga, arrendado por don Julio Puga Borne, ubicado a 18 kilómetros de la Estación Santa Clara. Tiene una superficie de 580 cuadras planas regadas con canal propio del río Diguillin. Dedicado a viña de cepa del país. Siembras de trigo. Chacarería. Lechería, dedicada a la fabricación de quesos. Engorda y crianza de animales vacunos y ovejunos. El fundo está dividido en 24 potreros y todos sus deslindes son plantaciones de álamos y acacios en estado de explotación.

Cuenta con buenas casas habitación, bodegas, galpones y 25 casas de inquilinos.

Dirección postal al Administrador don Enrique Besa Vicuña, Estación Santa Clara.

En Santiago: don Julio Puga Borne, Estado 136, casilla 712.

HACIENDA «LOS LAURELES» de don Carlos Salazar Astroza, ubicada a 17 kilómetros al oriente de la Estación

Bulnes, de 500 cuadras totalmente regadas, todas planas, canal propio y canal compañía. Dedicado a siembras de trigo blanco «Loro», cosecha más o menos 3,500 sacos de 100 kilos. Chacarería: Papas «Corahila», cosecha 4,000 sacos, frejoles Araucanos, cosecha 100 sacos, maíz, cosecha 100 sacos. Crianza y engorda de vacunos. Lechería: quesos. Cera y miel. Elaboración de álamos. Pasto aprensado.

Dirección postal: Bulnes-Quiriquina.

En Chillán, casilla 359.

FUNDO «COLTON» de don Arturo Martín Mieres, ubicado a 31 kilómetros de la Estación Bulnes, de 1,000 cuadras, de las cuales 500 son regadas y el resto susceptibles de riego, con canal propio del río Diguillin, terrenos todos de cultivo. Dedicado a siembras de trigo, cosecha 2,300 sacos de 100 kilos. Chacarería: Frejoles Araucanos, abalitos, cosecha 500 sacos, papas 600 a 700 sacos. Crianza y engorda de animales vacunos mestizos. Ganado lanar (500 cabezas). Lechería.

Dirección postal: Chillán 202.

DEPARTAMENTO DE YUNGAY

Fundos y sus Productos

YUNGAY

FUNDO «SANTA IGNACIA» de propiedad de don Manuel Pertuzé, ubicado a 7 kilómetros al Nor-este de la Estación Cholguán, (F. C. Trasandino por Antuco). Tiene una superficie de 900 hectáreas de rulo. Dedicado exclusivamente a: Siembras de trigo, cosecha 2,000 sacos de 100 kilos y avena, cosecha 4,000 sacos. Viñas, uva del país, cosecha 1,000 arrobas. Ganado lanar, (900 cabezas). Lana.

Dirección postal: Yungay, Ñuble.

En Santiago: Av. España 621, casilla 2686.

FUNDO «SANTA JULIA DE PAYAHUALA» de propiedad de don Manuel Pertuzé, ubicado a 16 kilómetros de la Estación Cholguán. Tiene una superficie de 300 hectáreas de rulo. Dedicado a: Siembras de trigo, cosecha 1,000 sacos de 100 kilos. Avena, cosecha 2,000 quintales métricos. Ganado lanar, (300 cabezas).

Dirección postal: Yungay, Ñuble.

En Santiago: Av. España 621, casilla 2686.

FUNDOS «CHOLGUAN», «SANTA CLEMENTINA» de propiedad del señor Manuel Salazar. Tiene una superficie de 2,250 hectáreas de rulo. Los productos que se explotan son: Trigo blanco, siembra alrededor de 500 hectáreas, con una producción media de 6,300 quintales métricos. Cebada forrajera, (100 hectáreas). Chacareria: maíz, frejoles y papas. Ganadería, crianza y engorda de animales vacunos, contando con una dotación de más o menos 600 cabezas. Crianza de ovejunos, con una dotación de 3,000 cabezas. Producción de lana, (50 quintales métricos). Pastos naturales. Dirección postal: Yungay.

FUNDOS «LOS PLACERES» y «SAN JOSÉ» de propiedad del señor Guillermo Stevens. Tiene una superficie de 500 hectáreas totalmente en rulo. Los productos que se cosechan son: Trigo blanco, siembra más o menos 120 hectáreas, con una producción media de 1,200 quintales métricos. Chacareria: frejoles, lentejas, arvejas y papas. Tiene una viña de 6 hectáreas de cepa del país de rulo, con producción de vinos y chichas. Ganadería: vacunos y ovejunos. Pastos naturales. Dirección postal: Yungay.

FUNDO «LAS CRUCES» de propiedad del señor José Manuel Dueñas. Tiene una superficie de 5,500 hectáreas totalmente en rulo. Los productos que se cosechan son: Trigo blanco. Chacareria: maíz, frejoles, lentejas y papas. Ganadería: crianza y engorda de animales vacunos. Crianza de ovejunos, con una dotación de 1,500 cabezas. Producción de lana. Empastadas de pastos naturales.

Dirección postal: Yungay.

FUNDO «TRILALEO» de propiedad de la señorita Lucila Benavente, (antes de la sucesión Benavente). Tiene una superficie de 350 hectáreas totalmente en rulo. Los productos que se cosechan son: Trigo blanco, siembra más o menos 100 hectáreas, con una producción media de 1,800 quintales métricos. Chacareria: maíz, frejoles y papas. Ganadería en general. Pastos naturales.

Dirección postal: Yungay, casilla 10.

FUNDO «SAN MIGUEL» de propiedad de la señora Leonidas v. de Benavente. Tiene una superficie de 471 hectáreas totalmente de rulo. Los productos que se cosechan son: Trigo blanco, siembra más o menos 100 hectáreas, con una producción de 2,000 quintales métricos. Chacareria en general. Ganadería. Pastos naturales.

Dirección postal: Yungay.

FUNDOS «CHOLGUAN» y «GREDA» de propiedad de la señorita Berta Benavente. Tiene una superficie de 529 hectáreas totalmente en rulo. Los productos que se cosechan son: Trigo blanco, siembra más o menos 100 hectáreas, con una producción media de 1,500 quintales métricos. Chacareria: maíz, frejoles y papas. Tiene una viña de 5 hectáreas de cepa del país de rulo, con producción de chichas. Ganadería. Pastos naturales, en una extensión de 350 hectáreas.

Dirección postal: Yungay.

FUNDO «LOS GRANEROS» de propiedad de doña Natalia García de la Huerta, arrendado al señor Wenceslao Sepúlveda. Tiene una superficie de 1,457 hectáreas, de las cuales 700 hectáreas son regadas. Los productos que se cosechan son: Trigo blanco, siembra alrededor de 450 hectáreas, con una producción media de 4,160 quintales métricos. Tiene una viña de 20 hectáreas de cepa del país en rulo, caldo que destina a la fabricación de vinos y chichas. Ganadería: vacunos; especialmente ovejunos, contando con una dotación de 1,500 ovejas, además cabrios y porcinos. Empastadas de pastos naturales en riego y rulo.

Dirección postal: Yungay.

FUNDO «LOS PUQUIOS» de propiedad de la Comunidad del Río Serrano. Tiene una superficie de 3,058 hectáreas, de las cuales 426 hectáreas son regadas. Los productos que se cosechan son: Trigo blanco, siembra más o menos 400 hectáreas. Centeno. Chacareria, especialmente frejoles y papas. Tiene una viña de 28 hectáreas y media de cepa del país de rulo, caldo que destina a la elaboración de vinos. Lechería, se ordeñan 80 vacas diarias durante la primavera y otoño, leche que se destina a la fabricación de quesos. Ganadería, vacunos y ovejunos. Tiene 200 hectáreas

empastadas con trébol, 50 hectáreas con pastos sembrados en rulo, 220 hectáreas de pastos naturales en riego y 2,500 hectáreas con pastos naturales de rulo.

Dirección postal: Yungay.

FUNDO «DAÑICALQUI» de propiedad de la señora Mercedes Latham de Serrano, arrendado al señor Rafael Cifuentes Latham. Tiene una superficie de 2,800 hectáreas, de las cuales 300 hectáreas son regadas. Los productos que se cosechan son: Trigo blanco, siembra más o menos 200 hectáreas. Avena. Centeno. Chacareria: maíz, lentejas y papas. Tiene una viña de 15 hectáreas de cepa del país en rulo, caldo que destina a la fabricación de vinos y chichas. Lechería, ordeñan término medio 105 vacas diarias, durante un mes, leche que destina a la fabricación de quesos. Ganadería, vacunos y ovejunos. Pastos naturales en rulo, además mantiene empastadas de trébol. Cosecha pasto seco.

Dirección postal: Yungay.

PEMUCO

FUNDO, de propiedad de don Juan Otárola, ubicado al sur del río Dañicalqui, entre Pemuco y Yungay. Tiene una superficie de 400 cuadras planas sin riego. Sus principales explotaciones son: Siembras de trigo blanco. Especial para crianza de ganados. Cuenta con buenas casas habitación, bodegas, galpones para maquinarias y herramientas.

Dirección postal: Juan Otárola. Yungay, casilla 29.

FUNDO «SAN MIGUEL» de propiedad del señor Juan Serrano. Tiene una superficie de 5,000 hectáreas, de las cuales 1,200 hectáreas son regadas. Los productos que se cosechan son: Trigo blanco, siembra más o menos 400 hectáreas, con una producción media de 5,000 quintales métricos. Chacareria: maíz, siembra alrededor de 200 hectáreas; frejoles (180 hectáreas), con producción de 2,000 quintales métricos, papas. Ganadería: crianza y engorda de animales vacunos, contando con una dotación de 4,500 animales; ovejunos, (2,800 cabezas) y porcinos. Producción de lana, (50 quintales métricos). Tiene una empastada de 1,500 hectáreas de trébol. Cosecha pasto seco. Semilla de trébol. Pastos naturales en rulo, (3,000 hectáreas).

Dirección postal: General Cruz.

FUNDOS «ROSAL» y «SAN PEDRO» de propiedad del señor Juan Serrano. Tiene una superficie de 5,000 hectáreas totalmente de rulo. Los productos que se cosechan son: Trigo blanco. Chacareria: maíz, frejoles y papas. Tiene una

viña de 20 hectáreas de cepa del país de rulo, caldo que destina a la fabricación de vinos y chichas. Ganadería: especialmente ganado lanar, contando con una dotación de 2,000 cabezas. Producción de lana. Tiene 2,500 hectáreas de monte natural y 2,000 de bosques naturales. Pastos naturales de rulo.

Dirección postal: General Cruz.

FUNDO «SAN LUIS» de propiedad de doña Natalia García de la Huerta. Tiene una superficie de 3,148 hectáreas, de las cuales 71 hectáreas son regadas. Los productos que se cosechan son: Trigo blanco, siembra más o menos 350 hectáreas, con producción media de 2,300 q. m. Cebada forrajera. Chacarería en general. Tiene una viña de 12 hectáreas de cepa del país y 8 hectáreas de cepa francesa de rulo, caldo que destina a la fabricación de vinos y chichas. Ganadería: vacunos y ganado lanar. Producción de lana. Pastos naturales en riego y rulo.

Dirección postal: Pemuco.

FUNDO «CULENCO» de propiedad de la señora Natalia G. H. v. de Urrejola. Tiene una superficie de 6,0 hectáreas, de las cuales 500 hectáreas son regadas. Los productos que se cosechan son: Trigo blanco, siembra más o menos 300 hectáreas, con producción media de 3,0 quintales métricos. Cebada forrajera. Avena. Centeno. Chacarería, frejoles y papas. Tiene una viña de 18 hectáreas de cepa del país y 12 hectáreas de cepa francesa de rulo, con producción de vinos. Ganadería: crianza y engorda de animales vacunos, cabalares, ovejunos, contando con una masa de 2,500 cabezas. Producción de lana. Porcos. Empastadas de pastos naturales en riego y rulo.

Dirección postal: Pemuco.

FUNDOS «CAMARICO» y «CANELILLO» de propiedad de la sucesión de don Manuel Hurtado Lecaros, arrendado al señor Manuel Hurtado Errázuriz. Tiene una superficie de 1,820 hectáreas, de las cuales 20 hectáreas son regadas. Los productos que se cosechan son: Trigo blanco. Avena. Chacarería en general. Ganadería: crianza y engorda de animales vacunos. Crianza de ganado lanar. Producción de lana. Pastos naturales en riego y rulo.

Dirección postal: General Cruz.

FUNDO «PEMUCO» de propiedad de la sucesión del señor Manuel Hurtado Lecaros, arrendado al señor Carlos Hurtado Errázuriz. Tiene una superficie de 1,000 hectáreas totalmente en rulo. Los productos que se cosechan son: Trigo blanco, siembra alrededor de 350 hectáreas, con una producción media de 3,000 quintales métricos. Chacarería en general. Lechería. Ganadería: crianza de animales vacunos, ovejunos. Pastos naturales en rulo.

Dirección postal: General Cruz.

FUNDOS «CASA BLANCA» y «HORMIGAS» de propiedad de la sucesión del señor Manuel Hurtado Lecaros, arrendado al señor Manuel Hurtado Errázuriz. Tiene una superficie de 3,300 hectáreas, de las cuales 500 hectáreas son regadas. Los productos que se cosechan son: Trigo blanco, siembra más o menos 50 hectáreas. Centeno. Chacarería: especialmente frejoles y papas. Tiene una viña de 2 hectáreas de cepa del país de rulo, con producción de vinos y chacolies. Lechería, ordeña término medio 150 vacas diarias durante todo el año, leche que destina a la fabricación de quesos. Ganadería: crianza y engorda de animales vacunos, contando con una masa de 1,500 animales. Crianza de ovejunos. Producción de lana. Tiene 100 hectáreas empastadas con trébol, cosechando pasto seco; 400 hectáreas con pastos naturales en riego y 2,800 hectáreas con pastos naturales en rulo.

Dirección postal: General Cruz.

FUNDO «PEMUCO» de propiedad del señor Fernando Stevens. Tiene una superficie de 800 hectáreas totalmente en rulo. Los productos que se cosechan son: Trigo blanco, siembra más o menos 500 hectáreas. Chacarería: maíz, frejoles y papas. Tiene una viña de 30 hectáreas de cepa del país de rulo, caldo que destina a fabricación de vinos. Ganadería, especialmente ganado lanar. Lechería. Empastadas de pastos naturales.

Dirección postal: General Cruz. Pemuco.

EL CARMEN

CHACRA «LA SALITRERA» de don Julio Puga Borne, ubicada a 18 kilómetros de la Estación Santa Clara y a 4 kilómetros del pueblo de Pemuco. Tiene una superficie de 50 hectáreas, de las cuales 10 son de viñas de cepa del país y 5 de parque y arboleda. Resto se dedica a siembras de trigo y chacarería y se riega con canal propio del río Diguillín. Cuenta con casas habitación y 2 casas para inquilinos. Está ubicada a orillas del río Diguillín, frente al puente de este río en el camino de Chillán a Yungay.

Dirección postal: Santiago, Santo Domingo 735, casilla 721.

FUNDO «LOS ALPES» de la señora Blanca de la Sotta de Valdivia, ubicada a 55 kilómetros al oriente de la Estación Santa Clara. Tiene una superficie de 1,117 hectáreas, de las cuales 400 son regadas con canal propio del río Pemuco. Dedicado a: Crianza de ganado lanar (1,300 cabezas). Talajes en potreros entrebolados de verano e invierno para vacunos. Siembras de trigo linaza (cosecha 500 sacos). Explotación de leña y carbón.

Dirección postal: Samuel Valdivia, Concepción, casilla 438.

FUNDO «REDONDO» de la sucesión Orrellana Fuentes, ubicado a 40 kilómetros al sur-oriente de la Estación Bulnes, de 80 cuadras de rulo. Dedicado a siembras de trigo. Crianza de ovejunos (300 cabezas).

Dirección postal: Bulnes-Montañita.

HACIENDA «SAN VICENTE» de don Demetrio Zañartu U., ubicada a 50 kilómetros de la Estación Bulnes. Tiene una superficie de 700 cuadras, de las cuales 100 son regadas, resto rulo. Dedicado a crianza de vacunos.

Dirección postal: Bulnes.

En Santiago: Ejército 243.

FUNDO «SAN VICENTE» de don Rafael de la Sotta Benavente, ubicado a 60 kilómetros de la Estación Santa Clara. Tiene una superficie de 1,125 hectáreas, de las cuales 300 hectáreas son regadas. Dedicado a crianza de ganado lanar (1,000 cabezas). Talajes de primavera para vacunos. Siembras de trigo linaza (cosecha 200 sacos).

Dirección postal: Santa Clara.

FUNDO «RUCALEMU» de don Samuel de la Sotta Benavente, ubicado a 62 kilómetros de la Estación Santa Clara. Tiene una superficie de 1,250 hectáreas de rulo. Dedicado a: Crianza de ganado lanar (1,300 cabezas). Talajes de primavera y verano para vacunos. Siembras de trigo linaza (500 sacos).

Dirección postal: Santa Clara.

FUNDO «VERGARA» de don Tristán Rodríguez, ubicado a 72 kilómetros de la Estación Bulnes. Tiene una superficie de 600 cuadras de rulo. Dedicado a crianza de animales vacunos y ganado lanar.

Dirección postal: San Ignacio-Bulnes.

FUNDO «LAS PAMPAS» de don Tristán Rodríguez, ubicado a 72 kilómetros al sur-este de la Estación Bulnes. Tiene de 110 cuadras, todas de rulo. Dedicado a la crianza de ganado lanar y siembras de trigo.

Dirección postal: San Ignacio-Bulnes.

FUNDO «CERRILLOS» de don José María Merino Hermosilla, ubicado a 90 kilómetros al sur-oriente de la Estación Bulnes y a 18 kilómetros al sur-oriente de la Estación Recinto (F. C. Chillán a Las Termas). Tiene una superficie de 2,000 cuadras de rulo. Dedicado a crianza de vacunos y pastaje de animales. Montañas en estado de explotación de roble y coigüe.

Dirección postal: Bulnes, casilla 35.