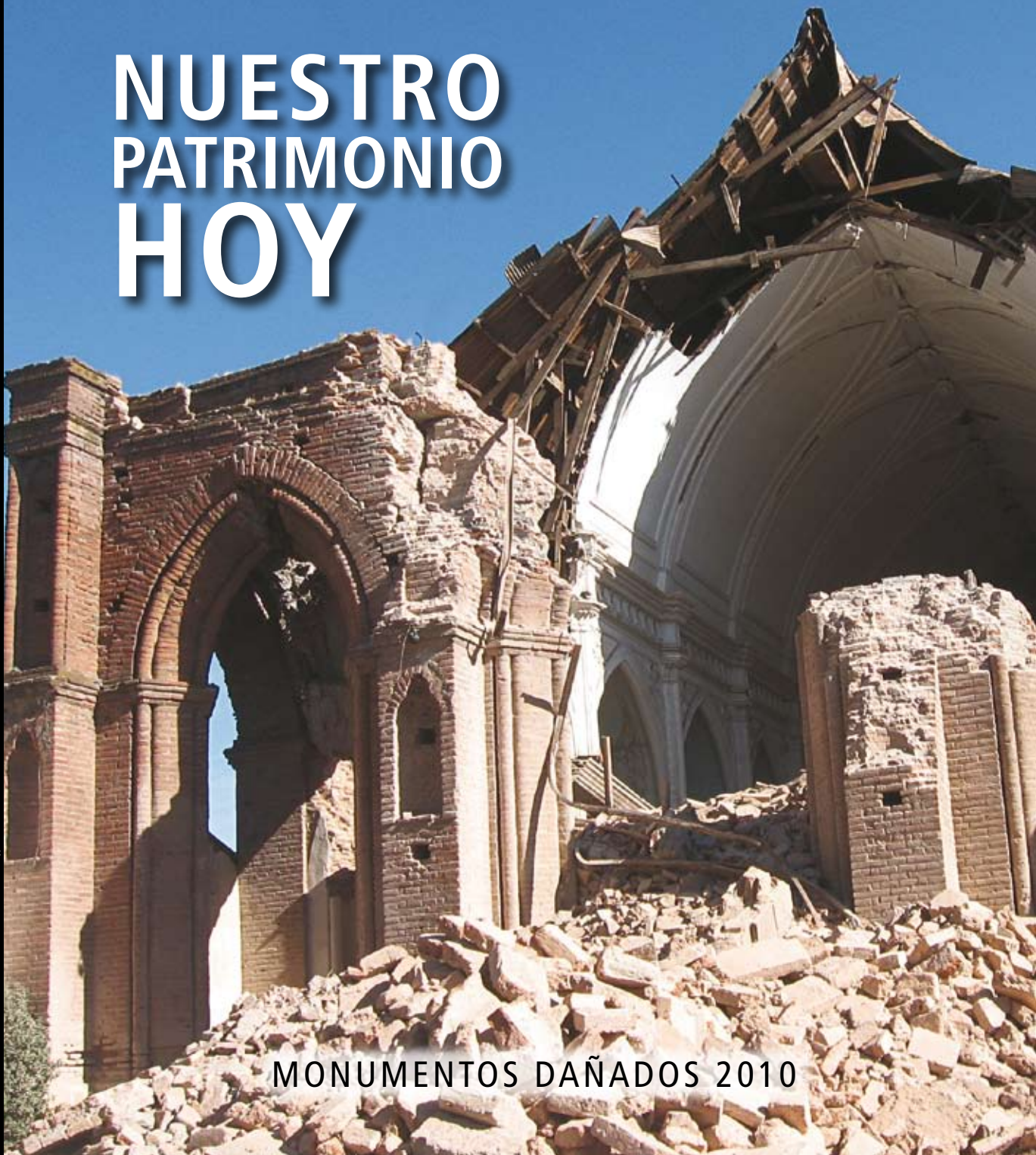


NUESTRO PATRIMONIO HOY

NUESTRO PATRIMONIO HOY

MONUMENTOS DAÑADOS 2010

MONUMENTOS DAÑADOS 2010



NUESTRO PATRIMONIO HOY



PATRIMONIO
CULTURAL DE CHILE



CONSEJO DE MONUMENTOS NACIONALES



MINERA ESCONDIDA
Operada por BHP Billiton

CRÉDITOS

NUESTRO PATRIMONIO HOY

Consejo de Monumentos Nacionales
Corporación Patrimonio Cultural de Chile

Editor

Consejo de Monumentos Nacionales
Corporación Patrimonio Cultural de Chile

Comité Editor

Oscar Acuña Poblete, Secretario Ejecutivo, Consejo de Monumentos Nacionales
Mirja Díaz Santibáñez, Arquitecta, Consejo de Monumentos Nacionales
Elena Cruz Turell, Directora de Proyectos, Corporación Patrimonio Cultural de Chile

Coordinación Editorial

Sofía Le Foulon, Directora, Ediciones Aifos Ltda.

Autores de los textos

Mirja Díaz, Emilia de la Fuente

Archivo fotográfico CMN

Karina Sánchez Vega

Diseño, diagramación

Ediciones Aifos Ltda.

Impresión

Salesianos Impresores S.A.

Registro de propiedad intelectual N° 191.172
ISBN: 978-956-7953-37-0

Ministerio de Educación, Consejo de Monumentos Nacionales, Mayo 2010.
Corporación Patrimonio Cultural de Chile, Mayo 2010.
Esta publicación no puede ser reproducida por ningún medio, sin permiso expreso del editor.

Hecho en Chile.

CRÉDITOS FOTOGRÁFICOS

Consejo de Monumentos Nacionales, Dirección de Arquitectura del Ministerio de Obras Públicas, Comisión Asesora de Monumentos Nacionales Región de Valparaíso, Comisión Asesora de Monumentos Nacionales Región del Maule, Comisión Asesora de Monumentos Nacionales Región del Libertador General Bernardo O'Higgins, Archivo El Mercurio, Archivo Fotográfico Consejo de Monumentos Nacionales, Karina Aliaga, Patricio Arias, John Bravo, Ángel Cabeza, Atilio Caorsi, Eduardo Contreras, Mirja Díaz, Tomás Domínguez, Nelson Gaete, Alicia Galdames, Felipe Gallardo, Purísima Garrido, Ricardo González, José Guajardo, Juan Carlos Gutiérrez, Carlos Inostroza, Teófilo Martínez, Christian Matzner, Gloria Núñez, Flor Recabarren, María Fernanda Rojas, Rodrigo Salgado, Karina Sánchez, Roberto Sánchez, Sebastián Seisdedos, Macarena Silva, Francisco Tacussis, Pedro Valenzuela, Ignacio Velasco.

ÍNDICE

Presentación Minera Escondida	7	Estación de Ferrocarriles de Placilla	48
Presentación Corporación Patrimonio Cultural de Chile	8	Casona Agustín Echeñique	49
Introducción Consejo de Monumentos Nacionales	9	Centro Histórico de la Ciudad de Lolol	50
REGIÓN DE VALPARAÍSO	10	REGIÓN DEL MAULE	54
Iglesia y Convento de San Francisco de Curimón	12	Iglesia de San Francisco de Curicó	56
Casa de don Domingo Faustino Sarmiento	13	Escuela Presidente José Manuel Balmaceda	57
Iglesia y Convento de San Francisco del Barón	14	Santuario Nuestra Señora del Rosario de Lora	58
Palacio y Parque Vergara	15	Aduana de Los Queñes	59
REGIÓN METROPOLITANA DE SANTIAGO	16	Casa de la Independencia	60
Iglesia San Pedro	18	Ex Casa Patronal de Huilquilemu	61
Iglesia Nuestra Señora de La Divina Providencia	19	Iglesia de la Comunidad Apóstol Pedro	62
Iglesia de San Isidro Labrador	20	Mercado Central Municipal de Talca	63
Basilica del Salvador	21	Edificio de la Intendencia de la Región del Maule	64
Basilica de Los Sacramentinos	22	Capilla de Huenchullami	65
Mausoleo Claudio Vicuña	23	Iglesia Nuestra Señora del Rosario de Curepto	66
Casa Esquina ex Fundo Rangue	24	Santuario Inmaculada Concepción de Corinto	67
Casona de la Hacienda Alhué	25	Parroquia Sagrado Corazón de Jesús de Gualleco	68
REGIÓN DEL LIBERTADOR GENERAL BERNARDO O'HIGGINS	26	Capilla Nuestra Señora del Carmen de Batuco	69
Iglesia de La Merced	28	Parroquia San Ignacio de Empedrado	70
Casa de don Calixto Rodríguez	29	Ramal Ferroviario Talca-Constitución	71
Casa del Pilar de Piedra	30	Parroquia Corazón de María de Linares	72
Casa Patronal de ex Fundo El Puente	31	Templo Parroquial Niño Jesús de Villa Alegre	73
Edificio de la Gobernación Provincial de Cachapoal	32	Iglesia de Nirivilo	74
Casa Hodgkinson de Graneros	33	Parroquia San Luis Gonzaga de Sauzal	75
Estación de Ferrocarriles de San Francisco de Mostazal	34	REGIÓN DEL BIOBÍO	76
Iglesia de Guacarhue	35	Capilla del Hospital San Juan de Dios de Chillán	78
Pueblo de Zúñiga	36	Mural de la Escuela México Hall de Ingreso	79
Parroquia Nuestra Señora de la Merced	40	Casa donde nació Violeta Parra	80
Casa Parroquial Nuestra Señora de la Merced	41	Casa cuna de Arturo Prat	81
Parroquia San Nicodemo de Coinco	42	Casco Histórico del Pueblo de Cobquecura	82
Iglesia de Nuestra Señora de la Merced de Codegua	43	Casas Patronales y Parque Fundo Hualpén	86
Capilla de las Hijas de la Caridad de San Vicente de Paul	44	Teatro del Liceo Enrique Molina	87
Iglesia de San Francisco	45	Planta Hidroeléctrica de Chivilingo	88
Liceo Neandro Schilling	46	Mina Chiflón del Diablo	89
Hacienda San José del Carmen El Huique	47	Parque Isidora Cousiño	90
		Capilla del Hospital de San Sebastián de Los Ángeles	92
		Fuerte de Nacimiento	93

PRESENTACIÓN

Minera Escondida tiene una larga trayectoria de trabajo con el mundo de la cultura y ha optado por ella como una forma de sumarse a los desafíos de la sociedad chilena en materia de equidad social. A través de diferentes actividades permanentes contribuimos a promover el acceso a bienes culturales de excelencia en sectores amplios de la población, la participación ciudadana y la formación de audiencias.

Este acercamiento nos ha permitido establecer redes de beneficio mutuo con distintos grupos del mundo de la cultura y del patrimonio, posibilitando así la creación de un ámbito de diálogo legítimo y necesario entre la minería y su entorno.

Después del 27 de febrero del presente año, el fortalecimiento y ampliación de estas alianzas cobra más sentido que nunca. El reciente terremoto que afectó la zona centro sur, y sus profundas consecuencias materiales y humanas, han calado profundo en nuestra reflexión respecto de lo que somos, de lo que hemos construido y en la manera de cómo debemos organizarnos como sociedad para enfrentar este desafío.

Precisamente ése es uno de los objetivos del presente catálogo "Nuestro Patrimonio Hoy", resultado del trabajo en conjunto entre el Consejo de Monumentos Nacionales, la Corporación

del Patrimonio Cultural de Chile y Minera Escondida. Nuestra compañía se ha sumado gustosamente a esta iniciativa que aspira a convertirse en una herramienta esencial para el posterior trabajo de restauración y recuperación de los bienes muebles e inmuebles afectados por el terremoto.

Con este catálogo, actores del sector público y privado y la sociedad civil podrán tener un panorama completo que les permita tomar la decisión de apoyar el levantamiento de uno u otro bien arquitectónico entre las zonas más afectadas.

Dentro de su política de apoyo a la cultura, Minera Escondida ha venido consolidando desde hace más de diez años, el rescate del patrimonio cultural en todas sus expresiones. Bien sabido es que sólo a través de la valorización de nuestras raíces y de nuestro pasado, y del reconocimiento de nuestra identidad más profunda lograremos plantearnos con solidez frente a los desafíos que nos impone la modernidad y la globalización. Ahora más que nunca tiene sentido apoyar iniciativas ciudadanas que aportan a la conservación del patrimonio en todas su expresiones; ese patrimonio que va forjando nuestra identidad.



MAURO VALDÉS R.

Vicepresidente Asuntos Corporativos
BHP Billiton Metales Base

PRESENTACIÓN

El terremoto del pasado 27 de febrero, además de cobrar vidas humanas, nos arrebató gran parte de nuestra herencia cultural. La devastación de las zonas afectadas nos habla de tradición perdida y tal vez, irrecuperable. Es por ello que la Corporación Patrimonio Cultural de Chile y el Consejo de Monumentos Nacionales se han unido y han estimado indispensable preparar una guía con una selección de los principales monumentos y zonas típicas que sufrieron daños importantes por el terremoto que devastó nuestro país.

El objetivo de esta publicación denominada “Nuestro Patrimonio Hoy” es presentar un catálogo con el propósito de poder recoger y procesar la información de los catastros efectuados a la fecha, para evaluar y dimensionar los daños y sirviendo de guía para el trabajo posterior de restauración y recuperación del patrimonio afectado.

Además de la ayuda que entrega este documento al mostrarnos el real deterioro de los monumentos, permite dar la posibilidad a que distintas instituciones, tanto públicas como privadas, puedan elegir y hacerse cargo de la restauración de una zona o de una obra en particular.


La guía está estructurada en base a fichas en las cuales se presenta el testimonio fotográfico de cada monumento o zona

típica acompañado de una ficha técnica y algún dato valioso del inmueble, y una foto del después con la evaluación del daño. Este catálogo se compone de 5 capítulos, los cuales cada uno corresponde a una región. Las regiones incluidas son Valparaíso, Metropolitana de Santiago, Libertador General Bernardo O’Higgins, Maule, y Biobío.

Con publicaciones como esta, la Corporación Patrimonio Cultural de Chile pretende beneficiar a la comunidad en cuanto al conocimiento del patrimonio nacional protegido y difundir los valores culturales de estos sitios, así como entregar el conocimiento técnico adecuado de cada uno, para que así la ciudadanía pueda comprender y resguardar de manera consciente estos lugares tan valorados y que son parte importante de nuestro gran patrimonio cultural.

Esta iniciativa es presentada gracias al generoso aporte de Minera Escondida, quien en su compromiso con la sociedad no hace otra cosa que demostrarnos su vocación de servicio con el país y su identidad cultural.

Esperamos que “Nuestro Patrimonio Hoy” sea un real aporte para el comienzo de la reconstrucción de nuestro querido Chile.



ROBERTO FUENZALIDA G.

Director Ejecutivo

Corporación Patrimonio Cultural de Chile

INTRODUCCIÓN

Cuando nos encontrábamos trabajando en poner en valor nuestro patrimonio, en buscar mejorar el nivel de las intervenciones, contar con nuevas fuentes de financiamiento a través de modificar nuestra Ley de Monumentos, el terremoto del 27 de febrero del año de nuestro bicentenario se encargó de hacernos ver la fragilidad de nuestro país y del patrimonio en particular y así, al igual que en las demás áreas, cambiar profundamente nuestra agenda.

Desde esa misma mañana del 27 de febrero los profesionales del Consejo de Monumentos Nacionales junto con voluntarios de diversas profesiones, provenientes del sector público y privado, nacionales y extranjeros, nos volcamos a terreno con el objeto de contar a la brevedad con información certera a través de una ficha estándar que nos permitiera contar con una clara visión del daño que había afectado a nuestro Patrimonio Cultural.

Esa información se obtuvo rápidamente y nos permitió procesarla y hacerla llegar a diversas instancias y en gran parte hoy se ve reflejada en esta publicación que con el apoyo de la Corporación Patrimonio Cultural de Chile y Minera Escondida entregamos a la comunidad.

Hoy la realidad nos emplaza a poner en pie nuestro patrimonio y hacernos cargo de que nuestro país sufre con frecuencia estos cataclismos y por tanto, el recuperar nuestros edificios y sitios, requerirá hacerlo con técnicas mixtas que permitan conservar la identidad de los mismos y garantizar la seguridad de quienes los ocupan y viven en ellos. No es una ecuación fácil pero así como nuestro Chile se ha levantado en innumerables ocasiones, estoy cierto que encontraremos la fórmula que con la interacción del sector público y privado, como en esta publicación ha ocurrido, posibilite que, entre todos, recuperemos nuestro patrimonio tan seriamente afectado por este cataclismo.

A eso invitamos a quienes lean o consulten esta publicación, a trabajar juntos en recuperar la identidad dañada de nuestro país por el sismo y, que en el bicentenario, nos emplaza a dar una respuesta todos juntos en pos de su recuperación.



OSCAR ACUÑA P.
Secretario Ejecutivo
Consejo de Monumentos Nacionales

REGIÓN DE VALPARAÍSO



> Palacio Vergara,
Parque Quinta Vergara,
Viña del Mar.



IGLESIA Y CONVENTO DE SAN FRANCISCO DE CURIMÓN

MONUMENTO HISTÓRICO



> FICHA TÉCNICA

Ubicación: Calle Santiago Bueras N°1291 de Curimón
Comuna: San Felipe **Provincia:** San Felipe de Aconcagua
Decreto: DS N°1749, 26 de julio de 1971
Año de construcción: 1713
Materialidad predominante: Tierra cruda y madera

Uno de sus claustros alberga el museo San Francisco de Curimón, donde se encuentran piezas religiosas de gran valor histórico y patrimonial.

> DIAGNÓSTICO DE DAÑOS

Grado de daños: Mayor.
Descripción de daños: Daños severos en muros laterales de adobe. Derrumbe parcial en sector norte. Asentamiento en terreno colindante. Corte en arbotantes de adobe. Grieta en sector de escalera.
Medidas adoptadas: Acordonamiento de sectores en peligro de derrumbe. Retiro de todos los elementos de valor patrimonial.
Recomendación: Apuntalamiento de muros con riesgo de derrumbe, proyecto de recuperación integral.



CASA DE DON DOMINGO FAUSTINO SARMIENTO

MONUMENTO HISTÓRICO



> DIAGNÓSTICO DE DAÑOS

Grado de daños: Mayor.

Descripción de daños: Separación y desaplome de muros. Desprendimiento de materiales sobrepuestos.

Medidas adoptadas: Acordonamiento en sectores de peligro.

Recomendación: Apuntalamiento por peligro de colapso de cubierta. Proyecto de recuperación integral.



> FICHA TÉCNICA

Ubicación: Pedro Aguirre Cerda, sector Pocuro

Comuna: Calle Larga **Provincia:** Los Andes

Decreto: DE N°187, 11 de julio de 1997

Año de construcción: Sin información

Materialidad predominante: Tierra cruda y madera

En 1831, Domingo Faustino Sarmiento se ve obligado a emigrar a Chile, donde se instala en este inmueble y subsiste trabajando como profesor de escuela.

IGLESIA Y CONVENTO DE SAN FRANCISCO DEL BARÓN

MONUMENTO HISTÓRICO



> FICHA TÉCNICA

Ubicación: Calle Blanco Viel N°572, cerro Barón
Comuna: Valparaíso **Provincia:** Valparaíso
Decreto: DS N°687, 18 de julio de 1983
Año de construcción: 1851
Materialidad predominante: Mixta, albañilería en ladrillos de arcilla cocida para torre y pórtico, tierra cruda y madera para el resto de la edificación

Después de la Iglesia La Matriz, esta es una de las construcciones más antiguas de Valparaíso. En 1890, el arquitecto Eduardo Provasoli construye la torre y la fachada en albañilería de ladrillo, las que concluye en 1892.

> DIAGNÓSTICO DE DAÑOS

Grado de daños: Mayor.
Descripción de daños: Inmueble con daños significativos desde antes del terremoto, estos daños se agravaron.
Medidas adoptadas: Acordonamiento del perímetro y retiro de elementos sueltos.
Recomendación: Consolidación estructural de la torre, proyecto de recuperación integral.



PALACIO Y PARQUE VERGARA

MONUMENTO HISTÓRICO



> FICHA TÉCNICA

Ubicación: Calle Errázuriz N°563-596

Comuna: Viña del Mar **Provincia:** Valparaíso

Decreto: DE N°2479, 31 de julio de 2008

Año de construcción: 1905-1910

Materialidad predominante: Albañilería en ladrillos de arcilla cocida

El palacio fue realizado por el arquitecto italiano Ettore Pietri y posee elementos de estilo gótico-veneciano reflejados en sus fachadas con arcos ojivales y balaustradas.

El parque, de aproximadamente 35 hectáreas, contiene diversas especies originarias e importadas.



> DIAGNÓSTICO DE DAÑOS

Grado de daños: Mayor.

Descripción de daños: Colapso de muros, tabiques y elementos decorativos interiores.

Medidas adoptadas: Declarado inhabitable.

Recomendación: Proyecto de recuperación integral.

REGIÓN METROPOLITANA DE SANTIAGO



1 • Iglesia San Pedro

2 • Iglesia Nuestra Señora de La Divina Providencia

3 • Iglesia de San Isidro Labrador

4 • Basílica del Salvador

5 • Basílica de Los Sacramentinos

6 • Mausoleo Claudio Vicuña

7 • Casa Esquina ex Fundo Rangue

8 • Casona de la Hacienda Alhué

> Iglesia Nuestra Señora de la
Divina Providencia,
Santiago.



IGLESIA SAN PEDRO

MONUMENTO HISTÓRICO



> FICHA TÉCNICA

Ubicación: Calle Mac Iver N°670
Comuna: Santiago **Provincia:** Área Metropolitana
Decreto: DE N°705, 8 de octubre de 1990
Año de construcción: 1890-1896
Materialidad predominante: Albañilería en ladrillos de arcilla cocida

La iglesia fue encargada al arquitecto francés Emilio Doyère. En su interior los cielos, columnas y paramentos fueron pintados por el artista italiano Pedro Pelli. Los vitrales fueron traídos desde Munich y las lámparas de lágrimas desde París.

> DIAGNÓSTICO DE DAÑOS

Grado de daños: Mayor.
Descripción de daños: Fractura en base de torre campanario, grietas en contrafuertes y arcos ojivales.
Medidas adoptadas: Declarado inhabitable, cercado del perímetro hacia espacio público.
Recomendación: Proyecto de recuperación integral.



IGLESIA NUESTRA SEÑORA DE LA DIVINA PROVIDENCIA

MONUMENTO HISTÓRICO



> FICHA TÉCNICA

Ubicación: Av. Providencia N°1619

Comuna: Providencia **Provincia:** Área Metropolitana

Decreto: DS N°513, 13 de junio de 1975

Año de construcción: 1881-1890

Materialidad predominante: Albañilería en ladrillos de arcilla cocida

Fue construida por el arquitecto italiano Eduardo Provasoli. La iglesia y sus construcciones inmediatas fueron la primera edificación en Santiago de las Hermanas de la Providencia, sirviendo su nombre de antecedente para denominar a la comuna.

> DIAGNÓSTICO DE DAÑOS

Grado de daños: Regular.

Descripción de daños: Cúpula y parte de la torre colapsaron, el material desprendido cayó sobre la cubierta.

Medidas adoptadas: Declarado inhabitable.

Recomendación: Proyecto de recuperación integral.



IGLESIA DE SAN ISIDRO LABRADOR

MONUMENTO HISTÓRICO



> FICHA TÉCNICA

Ubicación: Av. Santa Victoria N°566

Comuna: Santiago **Provincia:** Área Metropolitana

Decreto: DS N°933, 24 de noviembre de 1977

Año de construcción: 1896-1903

Materialidad predominante: Albañilería en ladrillos de arcilla cocida

Construida por el italiano Ignacio Cremonesi, este inmueble guarda una influencia neoclásica, de volumen simple y sin torre. Sus altas columnas romanas enmarcan los tres accesos.

> DIAGNÓSTICO DE DAÑOS

Grado de daños: Mayor.

Descripción de daños: Muro poniente, contrafuertes exteriores y atrio de acceso lateral desaplomados y con riesgo de colapso, grietas en arcos, elementos decorativos, estucos y molduras desprendidos.

Medidas adoptadas: Declarado inhabitable.

Recomendación: Proyecto de recuperación integral.



BASÍLICA DEL SALVADOR

MONUMENTO HISTÓRICO



> FICHA TÉCNICA

Ubicación: Huérfanos esquina Almirante Barroso

Comuna: Santiago **Provincia:** Área Metropolitana

Decreto: DS N°933, 24 de noviembre de 1977

Año de construcción: 1870-1872

Materialidad predominante: Albañilería en ladrillos de arcilla cocida

La iglesia de estilo neogótico posee tres naves paralelas y de la misma altura, rasgo que no se repite en otras iglesias de Chile. Fue diseñada por Teodoro Burchard en 1870, y en 1932, bajo el proyecto del arquitecto Josué Smith, se construye la fachada principal en albañilería de ladrillos a la vista.



> DIAGNÓSTICO DE DAÑOS

Grado de daños: Mayor.

Descripción de daños: Inmueble con daños significativos desde antes del terremoto, estos daños se agravaron.

Medidas adoptadas: Acordonamiento del perímetro.

Recomendación: Estudio profundo de situación estructural.

BASÍLICA DE LOS SACRAMENTINOS

MONUMENTO HISTÓRICO



> FICHA TÉCNICA

Ubicación: Arturo Prat esquina Santa Isabel

Comuna: Santiago **Provincia:** Área Metropolitana

Decreto: DS N°408, 29 de octubre de 1991

Año de construcción: 1912

Materialidad predominante: Hormigón armado

Fue construida por el arquitecto Ricardo Larraín Bravo en 1912 a imagen de la sede de los Sacramentinos en París, la monumental Basílica del Sacré Coeur. Destaca la cúpula central de 69 m de altura sobre el nivel de la vereda y una cripta subterránea de 1.500 m².

> DIAGNÓSTICO DE DAÑOS

Grado de daños: Mayor.

Descripción de daños: Numerosos desprendimientos de ornamentos interiores y exteriores. Grietas generalizadas en el hormigón armado que al tener muchos nudos de piedras pierde su resistencia estructural.


Medidas adoptadas: Acordonamiento del perímetro.

Recomendación: Estudio profundo de situación estructural.



MAUSOLEO CLAUDIO VICUÑA

INMUEBLE EN CASCO HISTÓRICO



> FICHA TÉCNICA

Ubicación: Patio 51 del Cementerio General

Comuna: Santiago **Provincia:** Área Metropolitana

Decreto: D N°72, 29 de enero de 2010

Año de construcción: 1896

Materialidad predominante: Albañilería en ladrillos de arcilla cocida

Este mausoleo destaca por su monumentalidad. Obra de Teobaldo Brugnoli, esta edificación corresponde a una réplica a escala del Palacio de la Alhambra en Santiago, lugar del cual Vicuña era propietario.


> DIAGNÓSTICO DE DAÑOS

Grado de daños: Mayor.

Descripción de daños: Colapso de cúpula, desprendimiento de elementos ornamentales, grietas y fisuras.

Medidas adoptadas: Cercado.

Recomendación: Proyecto de recuperación integral.



CASA ESQUINA EX FUNDO RANGUE

MONUMENTO HISTÓRICO



> FICHA TÉCNICA

Ubicación: Rivera sur de la laguna de Aculeo

Comuna: Paine **Provincia:** Maipo

Decreto: DE N°189, 25 de abril de 2001

Año de construcción: 1841

Materialidad predominante: Tierra cruda y madera

Representa una casona típica del valle central por su robustez y sencillez, con un gran corredor que bordea el inmueble principal y unos pilares de capiteles rústicos, tallados por sus propietarios con figuras propias de la vida campesina.

> DIAGNÓSTICO DE DAÑOS

Grado de daños: Mayor.

Descripción de daños: Inmueble con daños significativos desde antes del terremoto. Estos daños se agravaron.

Recomendación: Proyecto de recuperación integral.



CASONA DE LA HACIENDA ALHUÉ

MONUMENTO HISTÓRICO

> FICHA TÉCNICA

Ubicación: 10 kilómetros al poniente de la localidad de Alhué

Comuna: Alhué **Provincia:** Melipilla

Decreto: DE N°418, 18 de abril de 2005

Año de construcción: Principios siglo XVII

Materialidad predominante: Tierra cruda y madera



Conserva colecciones de monturas y carruajes junto con valiosos objetos de la época de la Colonia en sus habitaciones y patios.

> DIAGNÓSTICO DE DAÑOS

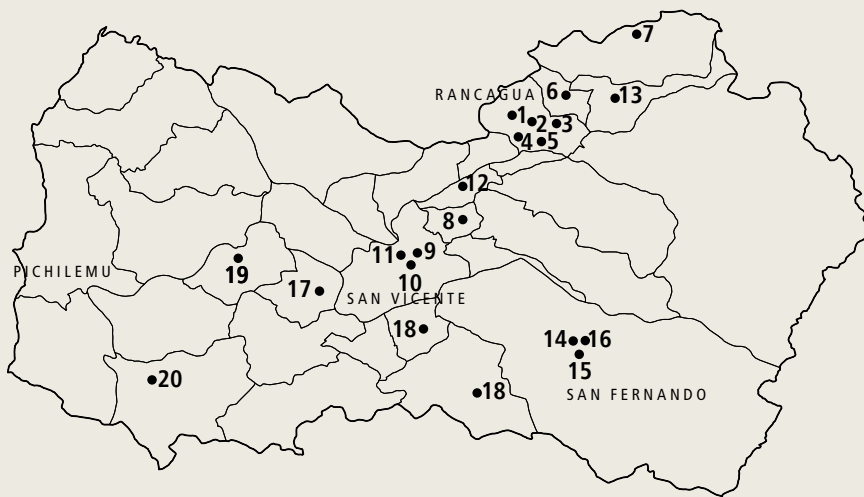
Grado de daños: Mayor.

Descripción de daños: Colapso parcial del inmueble.

Recomendación: Proyecto de recuperación integral.



REGIÓN DEL LIBERTADOR GENERAL BERNARDO O'HIGGINS



> Iglesia de la Hacienda San
José del Carmen El Huique,
valle de Colchagua.



- 1 • Iglesia de La Merced
- 2 • Casa de don Calixto Rodríguez
- 3 • Casa del Pilar de Piedra
- 4 • Casa Patronal de ex Fundo El Puente
- 5 • Edificio de la Gobernación Provincial de Cachapoal
- 6 • Casa Hodgkinson de Graneros
- 7 • Estación de Ferrocarriles de San Francisco de Mostazal
- 8 • Iglesia de Guacarhue
- 9 • Pueblo de Zúñiga
- 10 • Parroquia Nuestra Señora de la Merced
- 11 • Casa Parroquial Nuestra Señora de la Merced
- 12 • Parroquia San Nicodemo de Coinco
- 13 • Iglesia Nuestra Señora de la Merced de Codegua
- 14 • Capilla de las Hijas de la Caridad de San Vicente de Paul
- 15 • Iglesia de San Francisco
- 16 • Liceo Neandro Schilling
- 17 • Hacienda San José del Carmen El Huique
- 18 • Estación de Ferrocarriles de Placilla
- 19 • Casona Agustín Echeñique
- 20 • Centro Histórico de la Ciudad de Lolol

IGLESIA DE LA MERCED

MONUMENTO HISTÓRICO



> FICHA TÉCNICA

Ubicación: Calle Estado esquina Cuevas

Comuna: Rancagua **Provincia:** Cachapoal

Decreto: DS N°10616, 11 de noviembre de 1954

Año de construcción: Fines del siglo XVIII

Materialidad predominante: Tierra cruda y madera

Esta iglesia tiene un valor histórico por su papel en las batallas de la Independencia. El 1 y 2 de octubre de 1814, durante el sitio de Rancagua, Bernardo O'Higgins atrincheró sus tropas dentro de la iglesia y desde la torre dirigió el ataque.



> DIAGNÓSTICO DE DAÑOS

Grado de daños: Mayor.

Descripción de daños: Muros agrietados, colapso de muro lateral, desprendimiento de contrafuertes.

Medidas adoptadas: Declarado inhabitable, apuntalamiento y refuerzo de muro lateral.

Recomendación: Proyecto de recuperación integral.

CASA DE DON CALIXTO RODRÍGUEZ

MONUMENTO HISTÓRICO



> DIAGNÓSTICO DE DAÑOS

Grado de daños: Mayor.

Descripción de daños: Daño generalizado.

Medidas adoptadas: Declarado inhabitable.

Recomendación: Proyecto de recuperación integral.



> FICHA TÉCNICA

Ubicación: Calle Estado N°685

Comuna: Rancagua **Provincia:** Cachapoal

Decreto: DS N°725, 24 de enero de 1980

Año de construcción: Sin información

Materialidad predominante: Tierra cruda y madera

CASA DEL PILAR DE PIEDRA

MONUMENTO HISTÓRICO



> FICHA TÉCNICA

Ubicación: Calle Estado N°682-684

Comuna: Rancagua **Provincia:** Cachapoal

Decreto: DS N°725, 24 de enero de 1980

Año de construcción: Sin información

Materialidad predominante: Tierra cruda y madera

Junto con la Casa de Calixto Rodríguez, este inmueble es actualmente sede del Museo Regional de Rancagua. Ambos son el único vestigio de la época de la fundación de la Villa Santa Cruz de Triana, actual Rancagua, en el siglo XVIII.



> DIAGNÓSTICO DE DAÑOS

Grado de daños: Mayor.

Descripción de daños: Muros separados y agrietados, desprendimiento de revocos, compromiso en instalación eléctrica.

Medidas adoptadas: Declarado inhabitable.

Recomendación: Proyecto de recuperación integral.

CASA PATRONAL DE EX FUNDO EL PUENTE

MONUMENTO HISTÓRICO



> DIAGNÓSTICO DE DAÑOS

Grado de daños: Regular.

Descripción de daños: Techumbre parcialmente colapsada, desprendimiento de cielos.

Medidas adoptadas: Parcialmente inhabitable.

Recomendación: Proyecto de recuperación integral.



> FICHA TÉCNICA

Ubicación: Calle Millán S/N esquina Av. Cachapoal

Comuna: Rancagua **Provincia:** Cachapoal

Decreto: DS N°304, 29 de mayo de 1984

Año de construcción: Siglo XVIII

Materialidad predominante: Tierra cruda y madera

Este inmueble data del siglo XVIII y en la actualidad es sede de la Casa de la Cultura de Rancagua.

EDIFICIO DE LA GOBERNACIÓN PROVINCIAL DE CACHAPOAL

MONUMENTO HISTÓRICO



> FICHA TÉCNICA

Ubicación: Plaza de los Héroes

Comuna: Rancagua **Provincia:** Cachapoal

Decreto: DS N°284, 24 de junio de 1994

Año de construcción: 1887-1889

Materialidad predominante: Albañilería en ladrillos de arcilla cocida

> DIAGNÓSTICO DE DAÑOS

Grado de daños: Mayor.

Descripción de daños: Muros agrietados y desaplomados, desprendimiento de revoques.

Medidas adoptadas: Acordonamiento del perímetro, retiro de elementos sueltos, inmueble parcialmente inhabitable.

Recomendación: Proyecto de recuperación integral.

Antigua Intendencia de Rancagua, es el único edificio ubicado en la Plaza de los Héroes que data del siglo XVIII.



CASA HODGKINSON DE GRANEROS

MONUMENTO HISTÓRICO

> FICHA TÉCNICA

Ubicación: Av. La Compañía N°015

Comuna: Graneros **Provincia:** Cachapoal

Decreto: DS N°521, 17 de abril de 1990

Año de construcción: 1899

Materialidad predominante: Madera y metal



Es una de las primeras construcciones de la ciudad. Hasta 1908 funcionó como la Maestranza y Fundición Ovalle y Hodgkinson.

> DIAGNÓSTICO DE DAÑOS

Grado de daños: Mayor.

Descripción de daños: Muros y tabiques de segundo nivel colapsados.

Medidas adoptadas: Declarado inhabitable.

Recomendación: Despeje de segundo nivel. Proyecto de recuperación integral.



ESTACIÓN DE FERROCARRILES DE SAN FRANCISCO DE MOSTAZAL

MONUMENTO HISTÓRICO



> FICHA TÉCNICA

Ubicación: Pasaje O'Higgins S/N

Comuna: San Francisco de Mostazal

Provincia: Cachapoal

Decreto: DS N°6006, 10 de Septiembre de 1981

Año de construcción: 1861

Materialidad predominante: Albañilería en ladrillos de arcilla cocida

> DIAGNÓSTICO DE DAÑOS

Grado de daños: Mayor.

Descripción de daños: Inmueble parcialmente derrumbado, muros y tabiques agrietados y desaplomados, pérdida de estucos y ornamentos.

Medidas adoptadas: Declarado inhabitable.

Propuesta: Proyecto de recuperación integral.



IGLESIA DE GUACARHUE

MONUMENTO HISTÓRICO



> DIAGNÓSTICO DE DAÑOS

Grado de daños: Mayor.

Descripción de daños: Nave derrumbada, altar, nave lateral y torre con riesgo de colapso.

Medidas adoptadas: Declarado inhabitable.

Recomendación: Proyecto de reconstrucción.



> FICHA TÉCNICA

Ubicación: Zona Típica plaza de Guacarhue

Comuna: Quinta Tilcoco **Provincia:** Cachapoal

Decreto: DS N°344, 16 de septiembre de 1991

Año de construcción: 1793-1796

Materialidad predominante: Tierra cruda y madera

Fue diseñada en el siglo XVIII por Joaquín Toesca, arquitecto de la Catedral de Santiago y de la Casa de Moneda.

PUEBLO DE ZÚÑIGA

ZONA TÍPICA



> FICHA TÉCNICA

Ubicación: 15 kilómetros al norte de San Vicente de Tagua Tagua

Comuna: San Vicente de Tagua Tagua

Provincia: Cachapoal

Decreto: DE N°26, 11 de enero de 2005

Año de construcción: 1765

Materialidad predominante: Tierra cruda y madera

Sus coloridas casas de adobe y teja son representativas de la arquitectura típica de la zona central.



Con el levantamiento de la capilla en el año 1765 se da origen al pueblo.



Su apogeo se desarrolla durante la década de 1850 tras la llegada de varias familias de solvente situación, legado que queda plasmado en su arquitectura.



PUEBLO DE ZÚÑIGA

ZONA TÍPICA



> DIAGNÓSTICO DE DAÑOS

Grado de daños: Mayor.

Descripción de daños: Porcentaje importante de viviendas colapsadas. Los daños más reiterados son muros separados, agrietados y desaplomados, pérdidas de cubiertas.

Medidas adoptadas: Aproximadamente el 40% de los inmuebles han sido declarados inhabitables. El CMN entregó mangas plásticas para proteger los inmuebles de la lluvia.

Recomendación: Proyecto de recuperación integral.





PARROQUIA NUESTRA SEÑORA DE LA MERCED

MONUMENTO HISTÓRICO



> FICHA TÉCNICA

Ubicación: Pueblo de Zúñiga

Comuna: San Vicente de Tagua Tagua

Provincia: Cachapoal

Decreto: DE N°26, 11 de enero de 2005

Año de construcción: 1765

Materialidad predominante: Tierra cruda y madera

Es la primera edificación de la localidad, siendo conocida en sus inicios como "La capilla del cura Zúñiga". A la muerte de este en 1812, el pueblo pasa a llamarse con su nombre en honor a su memoria.



> DIAGNÓSTICO DE DAÑOS

Grado de daños: Mayor.

Descripción de daños: Muro testero colapsado parcialmente, contrafuertes separados de muros laterales, en interior desprendimientos de estuco y fisura en arco superior.

Medidas adoptadas: Declarado inhabitable. Instalación de plástico para proteger de la lluvia.

Recomendación: Proyecto de recuperación integral.

CASA PARROQUIAL NUESTRA SEÑORA DE LA MERCED

MONUMENTO HISTÓRICO



> DIAGNÓSTICO DE DAÑOS

Grado de daños: Mayor.

Descripción de daños: Muros agrietados, desprendimiento parcial de techumbre, desprendimiento de revoques.

Recomendación: Proyecto de recuperación integral.



> FICHA TÉCNICA

Ubicación: Pueblo de Zúñiga

Comuna: San Vicente de Tagua Tagua

Provincia: Cachapoal


Decreto: DE N°26, 11 de enero de 2005

Año de construcción: Sin información

Materialidad predominante: Tierra cruda y madera

PARROQUIA SAN NICODEMO DE COINCO

MONUMENTO HISTÓRICO



> FICHA TÉCNICA

Ubicación: Plaza Los Héroes N°61

Comuna: Coinco **Provincia:** Cachapoal

Decreto: D N°32, 27 de enero de 2009

Año de construcción: 1968

Materialidad predominante: Mixta, albañilería en ladrillos de arcilla cocida para pórtico, madera para torre campanario y tierra cruda para el resto de la edificación



> DIAGNÓSTICO DE DAÑOS

Grado de daños: Mayor.

Descripción de daños: Muros y tabiques agrietados y desplomados, techumbre con riesgo de colapso, inmueble parcialmente derrumbado.

Medidas adoptadas: Acordonamiento de torre campanario.

Recomendación: Proyecto de recuperación integral.

IGLESIA DE NUESTRA SEÑORA DE LA MERCED DE CODEGUA

MONUMENTO HISTÓRICO

> DIAGNÓSTICO DE DAÑOS

Grado de daños: Mayor.

Descripción de daños: Colapso y caída de muro lateral, desprendimiento de revoques en fachadas, caída parcial de estructura de techumbre.

Medidas adoptadas: Declarado inhabitable. Retiro de elementos colapsados.

Recomendación: Proyecto de recuperación integral.



> FICHA TÉCNICA

Ubicación: Calle O'Higgins N°45

Comuna: Codegua **Provincia:** Cachapoal

Decreto: D N° 32, 27 de enero de 2009


Año de construcción: 1850-1856

Materialidad predominante: Tierra cruda y madera



CAPILLA DE LAS HIJAS DE LA CARIDAD DE SAN VICENTE DE PAUL

MONUMENTO HISTÓRICO



> FICHA TÉCNICA

Ubicación: Calle Negrete S/N
Comuna: San Fernando **Provincia:** Colchagua
Decreto: DS N°936, 18 de noviembre de 1984
Año de construcción: 1884-1899
Materialidad predominante: Albañilería en ladrillos de arcilla cocida

> DIAGNÓSTICO DE DAÑOS

Grado de daños: Mayor.
Descripción de daños: Separación, desplome y grietas en muros.
Medidas adoptadas: Acordonamiento. Retiro de elementos sueltos.
Recomendación: Proyecto de recuperación integral.



IGLESIA DE SAN FRANCISCO

MONUMENTO HISTÓRICO



> DIAGNÓSTICO DE DAÑOS

Grado de daños: Mayor.

Descripción de daños: Muros laterales y cúpula agrietados, pilares de nave central pandeados, desprendimiento de ornamentos en fachada principal.

Medidas adoptadas: Declarado inhabitable.

Recomendación: Proyecto de consolidación estructural.



> FICHA TÉCNICA

Ubicación: Av. Manuel Rodríguez esquina calle Valdivia

Comuna: San Fernando **Provincia:** Colchagua

Decreto: DS N°936, 18 de noviembre de 1984

Año de construcción: 1891

Materialidad predominante: Albañilería en ladrillos de arcilla cocida

Su historia forma parte de los inicios de la ciudad cuando en 1744 ocho misioneros jesuitas levantan una pequeña iglesia y casa misional a dos cuadras de la Plaza Mayor. En 1891, se demuele el edificio y se comienza la construcción del actual.

LICEO NEANDRO SCHILLING

MONUMENTO HISTÓRICO



> FICHA TÉCNICA

Ubicación: Costado norponiente de la Plaza de Armas
Comuna: San Fernando **Provincia:** Colchagua
Decreto: DE N°665, 6 de diciembre de 1995
Año de construcción: 1891-1901
Materialidad predominante: Albañilería en ladrillos de arcilla cocida

El edificio de estilo neo-clásico posee una estructura de ladrillo y pino oregón con ornamentos de fierro forjado en la parte superior de las puertas.

> DIAGNÓSTICO DE DAÑOS

Grado de daños: Regular.
Descripción de daños: Grietas localizadas en muros, dinteles fisurados, desprendimiento de revoques.
Medidas adoptadas: Acordonamiento en zonas dañadas.
Recomendación: Proyecto de reparación.



HACIENDA SAN JOSÉ DEL CARMEN EL HUIQUE

MONUMENTO HISTÓRICO



> DIAGNÓSTICO DE DAÑOS

Grado de daños: Mayor.

Descripción de daños: Colapso de pórtico de la iglesia y de un 40% de la casa patrimonial.

Medidas adoptadas: Declarado inhabitable.

Recomendación: Proyecto de recuperación integral



> FICHA TÉCNICA

Ubicación: 9 kilómetros al norponiente del Pueblo de Palmilla

Comuna: Palmilla **Provincia:** Colchagua

Decreto: DS N°2412, 6 de octubre de 1971

Año de construcción: 1829-1852

Materialidad predominante: Tierra cruda y madera

La antigua Hacienda San José del Carmen El Huique, actual museo, es la casa patrimonial más grande de todo Chile. Su época de mayor apogeo fue durante la presidencia de Federico Errázuriz Zañartu, casado con Eulogia Echaurren García-Huidobro, heredera de la propiedad. Testimonio vivo del siglo XIX, conserva gran parte de su mobiliario original.

ESTACIÓN DE FERROCARRILES DE PLACILLA

MONUMENTO HISTÓRICO



> FICHA TÉCNICA

Ubicación: Pueblo de Placilla
Comuna: Placilla **Provincia:** Colchagua
Decreto: DE N°192, 13 de abril de 1993
Año de construcción: 1871
Materialidad predominante: Albañilería en ladrillos de arcilla cocida

> DIAGNÓSTICO DE DAÑOS

Grado de daños: Mayor.
Descripción de daños: Muros y tabiques agrietados y desaplomados.
Recomendación: Proyecto de recuperación integral.



CASONA AGUSTÍN ECHEÑIQUE

MONUMENTO HISTÓRICO

> FICHA TÉCNICA

Ubicación: Peralillo

Comuna: Peralillo **Provincia:** Colchagua

Decreto: D N°32, 27 de enero de 2009

Año de construcción: Principios de 1900

Materialidad predominante: Tierra cruda y madera



Don Agustín Echeñique Tagle construyó la Casona inspirado en las casas señoriales europeas. Contaba con amplios y variados recintos como sala de baile, galerías vidriadas, terrazas y servicios higiénicos, poco frecuentes en las viviendas de la época.

> DIAGNÓSTICO DE DAÑOS

Grado de daños: Mayor.

Descripción de daños: Muros y techumbre parcialmente destruidos, fundación con grietas.

Medidas adoptadas: Declarado inhabitable.

Recomendación: Proyecto de reconstrucción.



CENTRO HISTÓRICO DE LA CIUDAD DE LOLOL

ZONA TÍPICA



> FICHA TÉCNICA

Ubicación: 40 kilómetros de Santa Cruz al sureste

Comuna: Lolol **Provincia:** Colchagua

Decreto: DE N°350, 16 de mayo de 2003

Año de construcción: Se reconoció como pueblo en 1903 por el ex Presidente Germán Riesco

Materialidad predominante: Tierra cruda y madera

Sus casas, vestigios de la época colonial, se caracterizan por sus fachadas con amplios corredores exteriores continuos y comunicados entre sí.



CENTRO HISTÓRICO DE LA CIUDAD DE LOLOL

ZONA TÍPICA



> DIAGNÓSTICO DE DAÑOS

Grado de daños: Mayor.

Descripción de daños: Porcentaje importante de viviendas colapsadas. Los daños más reiterados son muros separados, agrietados y desaplomados, pérdidas de cubiertas.

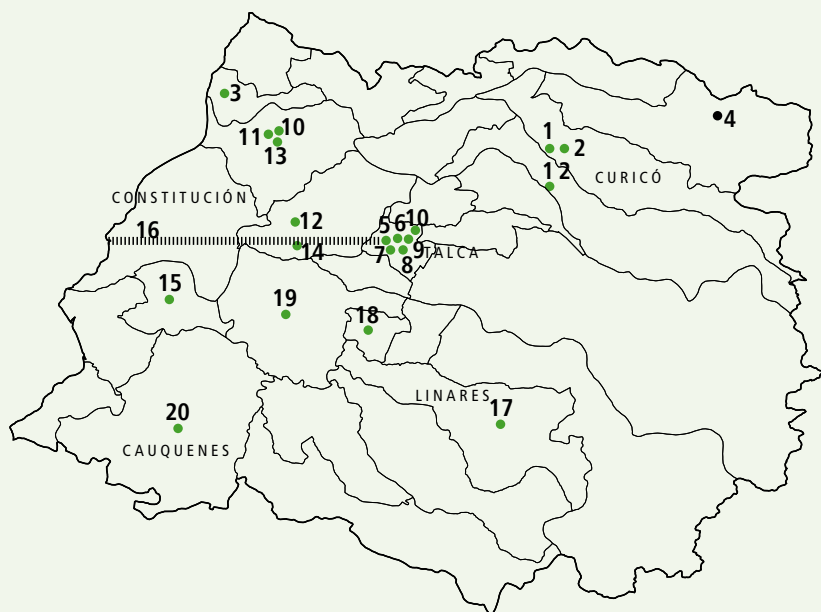
Medidas adoptadas: Más del 90% de los inmuebles han sido declarados inhabitables. El CMN entregó mangas plásticas para proteger las edificaciones de la lluvia.

Recomendación: Proyecto de recuperación integral.





REGIÓN DEL MAULE



> Parroquia Corazón de
María, Linares.



- 1 • Iglesia de San Francisco de Curicó
- 2 • Escuela Presidente José Manuel Balmaceda
- 3 • Santuario Nuestra Señora del Rosario de Lora
- 4 • Aduana de Los Queñes
- 5 • Casa de la Independencia
- 6 • Ex Casa Patronal de Huilquilemu
- 7 • Iglesia de la Comunidad Apóstol Pedro
- 8 • Mercado Central Municipal de Talca
- 9 • Edificio de la Intendencia de la Región del Maule
- 10 • Capilla de Huenchullami
- 11 • Iglesia Nuestra Señora del Rosario de Curepto
- 12 • Santuario Inmaculada Concepción de Corinto
- 13 • Parroquia Sagrado Corazón de Jesús de Gualleco
- 14 • Capilla Nuestra Señora del Carmen de Batuco
- 15 • Parroquia San Ignacio de Empedrado
- 16 • Ramal Ferroviario Talca-Constitución
- 17 • Parroquia Corazón de María de Linares
- 18 • Templo Parroquial Niño Jesús de Villa Alegre
- 19 • Iglesia de Nirivilo
- 20 • Parroquia San Luis Gonzaga de Sauzal

IGLESIA DE SAN FRANCISCO DE CURICÓ

MONUMENTO HISTÓRICO



> FICHA TÉCNICA

Ubicación: Av. España esquina calle Las Heras
Comuna: Curicó **Provincia:** Curicó
Decreto: DS N°1107, 23 de octubre de 1986
Año de construcción: 1880
Materialidad predominante: Albañilería en ladrillos de arcilla cocida

Además de su valor arquitectónico, este inmueble tuvo un papel histórico primordial en la fundación y posterior desarrollo de la ciudad de Curicó.



> DIAGNÓSTICO DE DAÑOS

Grado de daños: Mayor.
Descripción de daños: Atrio y torres de fachada derrumbados.
Medidas adoptadas: Declarado inhabitable.
Recomendación: Proyecto de recuperación integral.

ESCUELA PRESIDENTE JOSÉ MANUEL BALMACEDA

MONUMENTO HISTÓRICO



> DIAGNÓSTICO DE DAÑOS

Grado de daños: Mayor.

Descripción de daños: Muros separados, agrietados y desaplomados en algunos sectores, colapso parcial de cielos y cubierta en algunos recintos.

Medidas adoptadas: Declarado inhabitable.

Recomendación: Proyecto de recuperación integral.



> FICHA TÉCNICA

Ubicación: Calle Merced esquina O'Higgins

Comuna: Curicó **Provincia:** Curicó

Decreto: DE N°764, 13 de septiembre de 2004

Año de construcción: 1890

Materialidad predominante: Albañilería en ladrillos de arcilla cocida

El edificio fue erigido en honor al entonces Presidente, don José Manuel Balmaceda, y por su antigüedad forma parte de la memoria colectiva de los habitantes de Curicó.

SANTUARIO NUESTRA SEÑORA DEL ROSARIO DE LORA

MONUMENTO HISTÓRICO



> FICHA TÉCNICA

Ubicación: Costado norte de la ruta J-60, a 7,8 km del pueblo de Licantén
Comuna: Licantén **Provincia:** Curicó
Decreto: DE N°639, 17 de agosto de 2004
Año de construcción: Sin información
Materialidad predominante: Tierra cruda y madera

El pueblo de Lora tiene su origen en un pueblo de indios que formaba parte de la encomienda de don Juan de Cuevas Terán. Dentro de las actividades del santuario destaca el "Baile de Negros" con motivo de las fiestas de Nuestra Señora del Rosario, una de las expresiones más vivas y potentes de la cultura mestiza.



> DIAGNÓSTICO DE DAÑOS

Grado de daños: Regular.
Descripción de daños: Muros separados y agrietados.
Medidas adoptadas: Limpieza y remoción de escombros.
Recomendación: Proyecto de recuperación integral.

ADUANA DE LOS QUEÑES

MONUMENTO HISTÓRICO

> FICHA TÉCNICA

Ubicación: Los Queñes, en el área de confluencia de los ríos Teno y Claro

Comuna: Romeral **Provincia:** Curicó

Decreto: DE N°1076, 11 de diciembre de 1998

Año de construcción: Sin información

Materialidad predominante: Mampostería de piedra y madera



La presencia y singularidad de este edificio de más de 140 años constituye un hito en el paisaje y ha generado en la comunidad de Los Queñes un sentimiento de pertenencia e identificación.

> DIAGNÓSTICO DE DAÑOS

Grado de daños: Mayor.

Descripción de daños: Tres de los cuatro torreones parcialmente colapsados.

Recomendación: Proyecto de recuperación integral.



CASA DE LA INDEPENDENCIA

MONUMENTO HISTÓRICO



> FICHA TÉCNICA

Ubicación: Calle 1 Norte N° 875 y casa colindante
Comuna: Talca **Provincia:** Talca
Decreto: DS N°1749, 26 de julio 1971
Año de construcción: Sin información
Materialidad predominante: Tierra cruda y madera

> DIAGNÓSTICO DE DAÑOS

Grado de daños: Mayor.

Descripción de daños: Colapso de estructuras interiores, derrumbe parcial de muros y tabiques.

Medidas adoptadas: Acordonamiento de sectores dañados, apuntalamientos en muros interiores, alzaprimado en sector de cubierta.

Recomendación: Proyecto de recuperación de zonas afectadas.

Es representativa de la vivienda chilena de la zona central durante el período colonial.



EX CASA PATRONAL DE HUILQUILEMU

MONUMENTO HISTÓRICO



> DIAGNÓSTICO DE DAÑOS

Grado de daños: Mayor.

Descripción de daños: Colapso parcial del inmueble.

Recomendación: Proyecto de recuperación integral.



> FICHA TÉCNICA

Ubicación: A 10 kilómetros de Talca por ruta a San Clemente

Comuna: Talca **Provincia:** Talca

Decreto: DS N°1092, 15 de octubre de 1986

Año de construcción: 1850

Materialidad predominante: Tierra cruda y madera

Es una de las construcciones que mejor conserva la arquitectura colonial en la región. Entre las dependencias destacan la Sala de Arte Religioso Obispo Manuel Larraín y la Sala de la Anunciación.

IGLESIA DE LA COMUNIDAD APÓSTOL PEDRO

MONUMENTO HISTÓRICO



> FICHA TÉCNICA

Ubicación: Av. Carlos Schorr N°83
Comuna: Talca **Provincia:** Talca
Decreto: DE N°281, 8 de junio de 1993
Año de construcción: Sin información
Materialidad predominante: Albañilería en ladrillos de arcilla cocida

> DIAGNÓSTICO DE DAÑOS

Grado de daños: Mayor.
Descripción de daños: Colapso parcial del inmueble, peligro de derrumbe.
Medidas adoptadas: Declarado inhabitable.
Recomendación: Proyecto de recuperación integral.



MERCADO CENTRAL MUNICIPAL DE TALCA

MONUMENTO HISTÓRICO

> FICHA TÉCNICA

Ubicación: Manzana ubicada entre calles 1 Sur, 4

Oriente, 5 Oriente y 1 Norte

Comuna: Talca **Provincia:** Talca

Decreto: DE N°620, 28 de mayo de 1998

Año de construcción: 1890

Materialidad predominante: Albañilería en ladrillos de arcilla cocida



La nave central fue construida por el ingeniero de ferrocarriles, don Benjamín Vivanco.

> DIAGNÓSTICO DE DAÑOS

Grado de daños: Mayor.

Descripción de daños: Colapso de muros perimetrales en edificio interior, desprendimiento de antetechos, balaustradas y cornisas en edificio exterior.

Medidas adoptadas: Declarado inhabitable.

Recomendación: Proyecto de recuperación integral.



EDIFICIO DE LA INTENDENCIA DE LA REGIÓN DEL MAULE

MONUMENTO HISTÓRICO



> FICHA TÉCNICA

Ubicación: Calle 1 Oriente N°1190
Comuna: Talca **Provincia:** Talca
Decreto: DE N°103, 20 de marzo de 2001
Año de construcción: 1910-1915
Materialidad predominante: Albañilería en ladrillos de arcilla cocida

Fue obra del arquitecto Carlos Cruzat y se construyó con motivo del Centenario de Chile, siendo parte de los proyectos de modernización del Estado y construcción de nuevos edificios en provincia.



> DIAGNÓSTICO DE DAÑOS

Grado de daños: Mayor.
Descripción de daños: Tercer nivel colapsado, con riesgo de derrumbe.
Medidas adoptadas: Declarado inhabitable.
Recomendación: Proyecto de recuperación integral.

CAPILLA DE HUENCHULLAMI

MONUMENTO HISTÓRICO



> DIAGNÓSTICO DE DAÑOS

Grado de daños: Mayor.

Descripción de daños: Colapso parcial del inmueble, peligro de derrumbe.

Medidas adoptadas: Declarado inhabitable.

Recomendación: Proyecto de recuperación integral.



> FICHA TÉCNICA

Ubicación: Curepto

Comuna: Talca **Provincia:** Talca

Decreto: DS N°814, 30 de noviembre de 1992


Año de construcción: 1580

Materialidad predominante: Tierra cruda y madera

Su origen data de la época de la conquista española y en su interior descansan los restos de los primeros indígenas conversos.

IGLESIA NUESTRA SEÑORA DEL ROSARIO DE CUREPTO

MONUMENTO HISTÓRICO



> FICHA TÉCNICA

Ubicación: En la Plaza de Armas de Curepto

Comuna: Curepto **Provincia:** Talca

Decreto: DS N°803, 21 de diciembre de 1990

Año de construcción: 1835

Materialidad predominante: Tierra cruda y madera

En su interior, la Virgen del Rosario fue confeccionada en madera traída de Llongocura en el año 1755.



> DIAGNÓSTICO DE DAÑOS

Grado de daños: Mayor.

Descripción de daños: Colapso y caída de muro lateral, desprendimiento de revocos en fachadas, caída parcial de estructura de techumbre.

Medidas adoptadas: Declarado inhabitable. Retiro de elementos colapsados.

Recomendación: Proyecto de recuperación integral.

SANTUARIO INMACULADA CONCEPCIÓN DE CORINTO

MONUMENTO HISTÓRICO



> FICHA TÉCNICA

Ubicación: Péncahue

Comuna: Péncahue **Provincia:** Talca

Decreto: DE N°1976, 11 de octubre de 2007

Año de construcción: 1866

Materialidad predominante: Albañilería en ladrillos de arcilla cocida

Conserva la imagen de Nuestra Señora de la Concepción, figura tallada en madera y policromada, de características quiteñas, muy poco frecuentes, en que se representa a la Virgen María con el vientre abultado.



> DIAGNÓSTICO DE DAÑOS

Grado de daños: Mayor.

Descripción de daños: En iglesia, caída de muro de presbiterio, muros agrietados. En casa parroquial, muros y tabiques agrietados y desaplomados, pilares de corredor desaplomados.

Medidas adoptadas: Declarado inhabitable.

Recomendación: Proyecto de recuperación integral.

PARROQUIA SAGRADO CORAZÓN DE JESÚS DE GUALLECO

MONUMENTO HISTÓRICO



> FICHA TÉCNICA

Ubicación: Frente a la Plaza de Armas de Gualleco

Comuna: Curepto **Provincia:** Talca

Decreto: DE N°2657, 28 de agosto de 2008

Año de construcción: 1850-1854

Materialidad predominante: Tierra cruda y madera

Los jesuitas encargaron la construcción de la iglesia y casa parroquial. Fue reconocida oficialmente en 1889 e inaugurada por el entonces Arzobispo de Santiago, don Mariano Casanova.

> DIAGNÓSTICO DE DAÑOS

Grado de daños: Mayor.

Descripción de daños: En casa parroquial, desaplome de muros y pilares. En iglesia, daños menores.

Medidas adoptadas: Declarado inhabitable.

Recomendación: Proyecto de recuperación integral.



CAPILLA NUESTRA SEÑORA DEL CARMEN DE BATUCO

MONUMENTO HISTÓRICO

> FICHA TÉCNICA

Ubicación: Costado norte de la ruta K-60, frente a la escuela y a la posta

Comuna: Péncahue **Provincia:** Talca

Decreto: DE N°2658, 28 de agosto de 2008

Año de construcción: 1898

Materialidad predominante: Tierra cruda y madera



Su construcción surge como centro de la vida comunitaria de sus habitantes, que discurre por ambos lados del camino principal. Esta iglesia es un exponente del patrón de espacios religiosos de adobe de una nave, con corredores laterales que conectan con otras dependencias.

> DIAGNÓSTICO DE DAÑOS

Grado de daños: Mayor.

Descripción de daños: Colapso en muro trasero de iglesia y casa parroquial, desprendimiento de contrafuertes.


Medidas adoptadas: Declarado inhabitable.

Recomendación: Proyecto de recuperación integral.



PARROQUIA SAN IGNACIO DE EMPEDRADO

MONUMENTO HISTÓRICO



> FICHA TÉCNICA

Ubicación: Calle Manuel Rodríguez esquina Balmaceda

Comuna: Empedrado **Provincia:** Talca

Decreto: DE N°2659, 28 de agosto de 2008

Año de construcción: 1884-1886

Materialidad predominante: Tierra cruda y madera



> DIAGNÓSTICO DE DAÑOS

Grado de daños: Mayor.

Descripción de daños: Iglesia con vaciamiento de muros, casa parroquial parcialmente colapsada.

Medidas adoptadas: Declarado inhabitable.

Recomendación: Proyecto de recuperación integral.

RAMAL FERROVIARIO TALCA-CONSTITUCIÓN

MONUMENTO HISTÓRICO

> FICHA TÉCNICA

Ubicación: Desde Talca a Constitución bordeando el río Maule

Comuna: Talca / Maule / Péncahue / Constitución

Provincia: Talca

Decreto: DE N°1030, 27 de mayo de 2007

Año de construcción: 1888-1915



Es el último representante en funcionamiento de los ramales ferroviarios con servicio de pasajeros del país y recorre 88 kilómetros, pasando por 22 localidades con 8 estaciones y 14 paraderos.

> DIAGNÓSTICO DE DAÑOS

Grado de daños: Mayor.

Descripción de daños: Mayoría de estaciones con daño severo y generalizado al igual que línea férrea. Estaciones más dañadas: Talca, Colín, Corinto y Maquehua.

Medidas adoptadas: Estaciones dañadas declaradas inhabitables.

Recomendación: Proyecto de recuperación integral.



PARROQUIA CORAZÓN DE MARÍA DE LINARES


MONUMENTO HISTÓRICO



> FICHA TÉCNICA

Ubicación: Calle Maipú N°114
Comuna: Linares **Provincia:** Linares
Decreto: DE N°677, 15 de diciembre de 1995
Año de construcción: 1896-1905
Materialidad predominante: Albañilería en ladrillos de arcilla cocida

La parroquia de estilo gótico destaca por sus vitrales con motivos religiosos y sus altares centrales esculpidos en mármol de Carrara con escenas bíblicas en sobrerrelieve.



> DIAGNÓSTICO DE DAÑOS

Grado de daños: Mayor.
Descripción de daños: Una de las torres en riesgo de colapso, daño generalizado al interior, muros perimetrales agrietados.
Medidas adoptadas: Acordonamiento mayor por peligro de derrumbe. Declarado inhabitable.
Recomendación: Proyecto de recuperación integral.

TEMPLO PARROQUIAL NIÑO JESÚS DE VILLA ALEGRE

MONUMENTO HISTÓRICO



> FICHA TÉCNICA

Ubicación: Av. Abate Molina esquina Salvador Gutiérrez

Comuna: Villa Alegre **Provincia:** Linares

Decreto: DS N°2248, 3 de septiembre de 1979

Año de construcción: 1885-1890

Materialidad predominante: Albañilería en ladrillos de arcilla cocida

En su interior se encuentran los restos del Abate Juan Ignacio Molina, destacado naturalista y cronista chileno del siglo XVIII.



> DIAGNÓSTICO DE DAÑOS

Grado de daños: Mayor.

Descripción de daños: Derrumbe parcial de muro lateral, cubierta desplazada.

Medidas adoptadas: Declarado inhabitable.

Recomendación: Proyecto de recuperación integral.

IGLESIA DE NIRIVILO

MONUMENTO HISTÓRICO



> FICHA TÉCNICA

Ubicación: Pueblo de Nirivilo, a 50 kilómetros de la ciudad de Linares

Comuna: San Javier **Provincia:** Linares

Decreto: DS N°502, 14 de agosto de 1984

Año de construcción: 1834

Materialidad predominante: Tierra cruda y madera

A principios del siglo XIX, se asentó en Nirivilo la familia Riquelme Meza, familiares de don Bernardo O'Higgins. Estos junto a otras familias allegadas dieron vida al lugar y levantaron la iglesia.

> DIAGNÓSTICO DE DAÑOS

Grado de daños: Regular.

Descripción de daños: Corredor lateral derrumbado, colapso en parte de la techumbre.

Medidas adoptadas: Acordonamiento en sector dañado.

Recomendación: Proyecto de recuperación parcial.



PARROQUIA SAN LUIS GONZAGA DE SAUZAL

MONUMENTO HISTÓRICO

> FICHA TÉCNICA

Ubicación: Pueblo de Sauzal

Comuna: Cauquenes **Provincia:** Cauquenes

Decreto: DE N°1975, 11 de octubre de 2007

Año de construcción: 1835

Materialidad predominante: Tierra cruda y madera



> DIAGNÓSTICO DE DAÑOS

Grado de daños: Mayor.

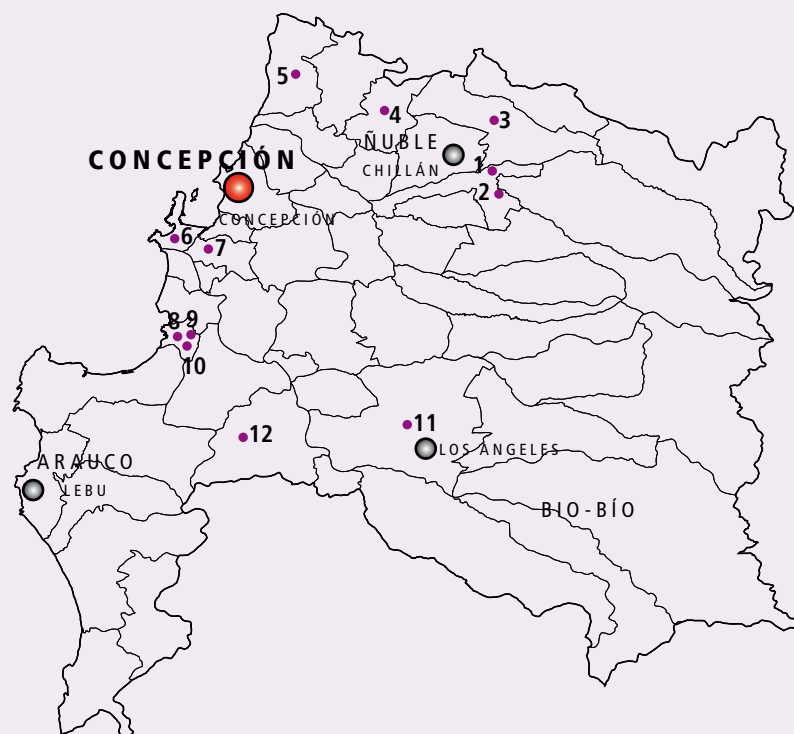
Descripción de daños: Iglesia con colapso de fachada, caída de atrio, coro y campanario, desaplome de muros y pilares, casa parroquial con daños severos.

Medidas adoptadas: Declarado inhabitable.

Recomendación: Proyecto de recuperación integral.



REGIÓN DEL BIOBÍO



1 • Capilla del Hospital San Juan de Dios de Chillán

2 • Murales de la Escuela México

3 • Casa donde nació Violeta Parra

4 • Casa cuna de Arturo Prat

5 • Casco Histórico del Pueblo de Cobquecura

6 • Casas Patronales y Parque Fundo Hualpén

7 • Planta Hidroeléctrica de Chivilingo

8 • Mina Chiflón del Diablo

9 • Parque Isidora Cousiño


10 • Capilla del Hospital de San Sebastián de Los Ángeles

11 • Fuerte de Nacimiento



CAPILLA DEL HOSPITAL SAN JUAN DE DIOS DE CHILLÁN

MONUMENTO HISTÓRICO



> FICHA TÉCNICA

Ubicación: Av. Libertador Bernardo O'Higgins N°1651

Comuna: Chillán **Provincia:** Ñuble

Decreto: Ley 17.813, 17 de febrero de 1972

Año de construcción: 1791

Materialidad predominante: Mixta, albañilería en ladrillos de arcilla cocida, tierra cruda y madera



> DIAGNÓSTICO DE DAÑOS

Grado de daños: Mayor.

Descripción de daños: Colapso de corredor lateral y techumbre, grietas en muro testero y de acceso, giro de columnas de corredor lateral.

Medidas adoptadas: Declarado inhabitable.

Recomendación: Proyecto de recuperación integral.

MURAL DE LA ESCUELA MÉXICO HALL DE INGRESO

MONUMENTO HISTÓRICO



> DIAGNÓSTICO DE DAÑOS

Grado de daños: Mayor.

Descripción de daños: Colapso del 35% del mural que está en el cielo de la escalera y el resto está desprendido de la estructura con riesgo inminente de colapso.

Recomendación: Proyecto de recuperación integral.



> FICHA TÉCNICA

Ubicación: Av. Bernardo O'Higgins N°250

Comuna: Chillán **Provincia:** Ñuble

Decreto: DE N°331, 20 de mayo de 2004

Autor: Xavier Guerrero

Año: 1941-1942

Técnica: Pintura al fresco, colores al agua sobre revoque fresco de cal y arena

Para solidarizar con el terremoto de Chillán en 1939, el Gobierno de México envió a los muralistas David Alfaro Siqueiros y Xavier Guerrero con la misión de plasmar la historia de los dos países hermanos en los murales de la "Escuela México".

CASA DONDE NACIÓ VIOLETA PARRA

MONUMENTO HISTÓRICO



> FICHA TÉCNICA

Ubicación: Calle El Roble N°531-535
Comuna: San Carlos **Provincia:** Ñuble
Decreto: DS N°668, 29 de septiembre de 1992
Año de construcción: Fines del siglo XIX, inicios del siglo XX
Materialidad predominante: Tierra cruda y madera

Reconocido por haber sido el hogar de Violeta Parra Sandoval, quien vivió allí sus primeros años.

> DIAGNÓSTICO DE DAÑOS

Grado de daños: Mayor.
Descripción de daños: Muros y tabiques agrietados, desplazamiento de vanos de fachada, daños en techumbre.
Medidas adoptadas: Declarado inhabitable.
Recomendación: Proyecto de recuperación integral.



CASA CUNA DE ARTURO PRAT

MONUMENTO HISTÓRICO

> FICHA TÉCNICA

Ubicación: Casa patronal San Agustín de Puñual, 2 km al oeste del pueblo de Ninhue

Comuna: Ninhue **Provincia:** Ñuble

Decreto: Ley N°16980, 15 de octubre de 1968

Año de construcción: Sin información

Materialidad predominante: Tierra cruda y madera



Arturo Prat nació el 3 de abril de 1848 en dicho inmueble.

> DIAGNÓSTICO DE DAÑOS

Grado de daños: Regular.

Descripción de daños: Muros abiertos, agrietados y desaplomados, desprendimiento de revoques y estucos.

Medidas adoptadas: Declarado inhabitable. La colección del museo fue embalada y trasladada a depósito.

Recomendación: Proyecto de recuperación integral.



CASCO HISTÓRICO DEL PUEBLO DE COBQUECURA

ZONA TÍPICA



> FICHA TÉCNICA

Ubicación: A 110 kilómetros de Chillán en dirección a la costa

Comuna: Cobquecura **Provincia:** Ñuble

Decreto: DE N°715, 7 de junio de 2005



Año de fundación: 1575

Materialidad predominante: Tierra cruda y madera

Fue fundado por el cacique más rico y poderoso de todo el valle del Itata, Alejandro Carampangue.



Junto al uso de la tierra y las tejas musleras, sobresale por combinarse con muros de laja, usados tanto para las estructuras de las casas en fachada continua como para los cierres de las propiedades.



CASCO HISTÓRICO DEL PUEBLO DE COBQUECURA

ZONA TÍPICA



> DIAGNÓSTICO DE DAÑOS

Grado de daños: Mayor.

Descripción de daños: Aunque se mantiene el trazado urbano y la integridad morfológica y volumétrica del área protegida, hay un porcentaje importante de viviendas colapsadas. Los daños más reiterados son muros separados, agrietados y desaplomados, pérdidas de cubiertas, colapso en muros de piedra laja.

Medidas adoptadas: Aproximadamente el 50% de los inmuebles han sido declarados inhabitables. El CMN entregó mangas plásticas para proteger los inmuebles de la lluvia.

Recomendación: Proyecto de recuperación integral.





CASAS PATRONALES Y PARQUE FUNDO HUALPÉN

MONUMENTO HISTÓRICO



> FICHA TÉCNICA

Ubicación: Camino desembocadura del río Biobío
Comuna: Talcahuano **Provincia:** Concepción
Decreto: DS556, 10 de junio de 1976
Año de construcción: 1885
Materialidad predominante: Madera

Su dueño, don Pedro del Río Zañartu, viajó por diversos continentes recolectando grandes colecciones de arte de diferentes culturas y épocas. Estas son conservadas en su casa, que desde 1938 está abierta al público como museo.

> DIAGNÓSTICO DE DAÑOS

Grado de daños: Mayor.
Descripción de daños: Muros agrietados y desaplomados, asentamiento de terreno.
Medidas adoptadas: Declarado inhabitable. La colección del museo fue embalada y trasladada a depósito.
Recomendación: Proyecto de recuperación integral.



TEATRO DEL LICEO ENRIQUE MOLINA

MONUMENTO HISTÓRICO



> DIAGNÓSTICO DE DAÑOS

Grado de daños: Menor.

Descripción de daños: Inmueble con daños significativos desde antes del terremoto. Estos daños se agravaron.

Recomendación: Proyecto de recuperación integral.



> FICHA TÉCNICA

Ubicación: Av. Víctor Lamas N°655

Comuna: Concepción **Provincia:** Concepción

Decreto: D N°147, 30 de abril de 2009


Año de construcción: 1929-1935

Materialidad predominante: Albañilería en ladrillos de arcilla cocida

En sus inicios este teatro estaba inserto dentro del liceo, sin presencia desde la calle, pero con el terremoto de 1960 se demuele el liceo y el teatro es la única estructura que se mantiene en pie.

PLANTA HIDROELÉCTRICA DE CHIVILINGO

MONUMENTO HISTÓRICO



> FICHA TÉCNICA

Ubicación: Río Chivilingo, a 2 kilómetros del camino de Concepción a Arauco


Comuna: Lota **Provincia:** Concepción

Decreto: DS N°721, 25 de octubre de 1990

Año de construcción: 1897

Materialidad predominante: Albañilería en ladrillos de arcilla cocida

Diseñada por Carlos Cousiño, Chivilingo fue la primera central hidroeléctrica de Chile y la segunda de Sudamérica.



> DIAGNÓSTICO DE DAÑOS

Grado de daños: Regular.

Descripción de daños: Colapso puntual de muros.

Medidas adoptadas: Declarado inhabitable.

Recomendación: Proyecto de reconstrucción en sectores dañados.

MINA CHIFLÓN DEL DIABLO

MONUMENTO HISTÓRICO

> FICHA TÉCNICA

Ubicación: Av. El Morro S/N

Comuna: Lota **Provincia:** Concepción

Decreto: D N°373, 6 de octubre de 2009

Año de construcción: 1857

Materialidad predominante: Las construcciones de superficie son de madera, albañilería en ladrillos de arcilla cocida y hormigón armado



Proyectada por el ingeniero William W. Stephenson, sobresale por contar con un notable sistema de ventilación natural (chiflón) y el sistema de "room and pillar", innovación tecnológica de la época. Esta mina constituye una de las fuentes de extracción más representativas de la industria del carbón, desarrollándose en ella uno de los mayores movimientos obreros y de lucha sindical para mejorar las condiciones de trabajo.

> DIAGNÓSTICO DE DAÑOS

Grado de daños: Mayor.

Descripción de daños: Colapso de las estructuras en superficie, principalmente el acceso.

Medidas adoptadas: Cerrado al público.

Recomendación: Proyecto de recuperación en áreas dañadas.



PARQUE ISIDORA COUSIÑO

MONUMENTO HISTÓRICO



> FICHA TÉCNICA

Ubicación: Av. El Parque S/N

Comuna: Lota **Provincia:** Concepción

Decreto: D N°373, 6 de octubre de 2009

Año de construcción: 1862-1872

Descripción: Posee 83 tipos de especies vegetales originarias de Chile y provenientes de Norteamérica, Australia, Europa, Asia y África

Fue diseñado por el paisajista británico Bartlet. Es uno de los parques de estilo francés mejor conservados del país, con una notable colección de esculturas de hierro fundido de Val d'Osne y otras de cerámica de la industria de Lota, además de edificios y espacios singulares como el jacarandá, el quiosco chino, el invernadero, la gruta, por señalar algunos.





> DIAGNÓSTICO DE DAÑOS

Grado de daños: Mayor.

Descripción de daños: Socavamiento en sector puntilla sur. Caída de esculturas y rotura de algunas piezas, desplome de observatorio, colapso parcial de estructura jacarandá y colapso total de quiosco chino.

Medidas adoptadas: Cierre total de las instalaciones, limpieza.

Recomendación: Proyecto de recuperación integral.



CAPILLA DEL HOSPITAL DE SAN SEBASTIÁN DE LOS ÁNGELES

MONUMENTO HISTÓRICO



> FICHA TÉCNICA

Ubicación: Av. Ricardo Vicuña esquina Los Carrera

Comuna: Los Ángeles **Provincia:** Biobío

Decreto: DS N°578, 24 de noviembre de 1989

Año de construcción: Sin información

Materialidad predominante: Albañilería en ladrillos de arcilla cocida



> DIAGNÓSTICO DE DAÑOS

Grado de daños: Mayor.

Descripción de daños: Colapso parcial del muro testero.

Desprendimiento generalizado de estucos exteriores e interiores, caída de las pinturas de la nave central y elementos ornamentales.

Medidas adoptadas: Declarado inhabitable.

Recomendación: Proyecto de recuperación integral.

FUERTE DE NACIMIENTO

MONUMENTO HISTÓRICO



> DIAGNÓSTICO DE DAÑOS

Grado de daños: Mayor.

Descripción de daños: Contrafuertes agrietados, colapso parcial de coronamiento de muros de albañilería.

Medidas adoptadas: Acordonamiento del perímetro.

Recomendación: Proyecto de recuperación integral.



> FICHA TÉCNICA

Ubicación: Junto al río Vergara, al final de las calles O'Higgins, San Martín y Freire. Pueblo de Nacimiento.

Comuna: Nacimiento **Provincia:** Biobío

Decreto: DS N°1312, 25 de marzo de 1954

Año de construcción: Sin información

Materialidad predominante: Albañilería en ladrillos de arcilla cocida



PATRIMONIO
CULTURAL DE CHILE



CONSEJO DE MONUMENTOS NACIONALES



MINERA ESCONDIDA
Operada por EHP Boliden